



Andalucía

Guide Thématique Professionnel de

Golf



JUNTA DE ANDALUCIA
CONSEJERÍA DE TURISMO Y COMERCIO

Français | Francés

Guide Thématique Professionnel de **Golf**



Utilisation des codes QR



Dirigez la caméra de votre portable sur le code QR dont vous souhaitez obtenir des données additionnelles. Vous aurez besoin d'une application pour scanner les codes graphiques.

Le code QR supérieur télécharge l'emplacement du terrain de golf, ce qui permet d'arriver au lieu grâce au GPS de votre portable.

Le code QR inférieur vous redirige vers les données additionnelles de chaque terrain de golf sur www.andalucia.org

- Location de clubs
- Appartements
- Aire de jeux
- Bar
- Balles de practice
- Buggies
- Practice
- Chariots
- Club house
- Chambre de clubs
- Douches
- École de golf
- Gymnase
- Crèche
- Hôtel
- Jacuzzi
- Parking
- Salon de coiffure
- Piscine
- Piscine climatisée
- Pitching
- Putting
- Restaurant
- Sauna
- Spa
- Tennis
- Proshop
- Vestiaire
- Wifi

Andalousie	4		
Almería	8		
Desert Springs Club de Golf	16	El Higueral	158
Golf Almerimar	18	Marbella Club Golf Resort	160
Club de Golf Playa Macenas	20	Los Arqueros	162
Club Marina Golf Mojácar	22	Villa Padierna Golf Club	164
Aguilón Golf	24	Benalmádena Golf	166
Alborán Golf	26	Bil Bil Golf	168
Club de Golf Playa Serena	28	Torrequebrada Golf	170
Valle del Este Resort	30	Baviera Golf	172
La Envía Golf	32	Guadalhorce Club de Golf	174
Cádiz	34	Casares Costa Golf	176
Arcos Gardens Club de Golf	42	Finca Cortesín Golf Club	178
Benalup Golf & Country Club	44	Doña Julia Golf Club	180
Golf Campano	46	Atalaya Golf & Country Club	182
La Estancia Golf	48	El Campanario Golf Club	184
Novo Sancti Petri	50	El Paraíso Golf Club	186
Golf El Puerto	52	Estepona Golf	188
Club de Golf La Cañada	54	Valle Romano Golf & Resort	190
Montecastillo Barceló Golf	56	Calanova Golf Club	192
Sherry Golf Jerez	58	La Noria Club Resort	194
Alcaidesa Links Golf Resort	60	Club de Golf El Candado	196
Club de Golf Vista Hermosa	62	Parador Málaga Golf	198
Villanueva Golf Resort	64	La Duquesa Golf	200
Costa Ballena Ocean Golf Club	66	Aloha Golf	202
Real Club de Golf Sotogrande	68	Cabopino Golf Marbella	204
San Roque Golf	70	Golf Río Real	206
Sanlúcar Club de Campo	72	Greenlife Golf	208
Almenara Hotel-Golf	74	La Dama de Noche Golf	210
Club de Golf Valderrama	76	La Quinta Golf & Country Club	212
La Reserva de Sotogrande	78	Los Naranjos Golf Club	214
Montenmedio Golf & Country Club	80	Magna Marbella Golf	216
Cordoue	82	Marbella Golf Country Club	218
Club de Campo de Córdoba	90	Monte Paraíso Golf	220
Club Golf Pozoblanco	92	Real Club de Golf Las Brisas	222
Grenade	94	Santa Clara Golf Marbella	224
Granada Club de Golf	102	Santa María Golf	226
Club de Golf Los Moriscos	104	El Chaparral Club de Golf	228
Santa Clara Golf Club Granada	106	Cerrado del Águila Golf	230
Huelva	108	Club de Golf La Siesta	232
Club de Golf Bellavista	116	La Cala Resort	234
La Monacilla Club de Golf	118	Mijas Golf	236
Club de Golf Isla Canela	120	Miraflores Golf Club	238
Costa Esuri Golf Club	122	Santana Golf	240
Club de Golf El Rompido	124	Añoreta Golf	242
Golf Nuevo Portil	126	Golf Guadalmina	244
Islantilla Golf Resort	128	Séville	246
Doñana Golf	130	Real Club de Golf de Sevilla	254
Corta Atalaya Club de Golf	132	Club de Golf Las Minas	256
Jaen	134	Club Hato Verde	258
Parque Deportivo La Garza	142	Escuela Pública La Cartuja	260
Malaga	144	Real Club Pineda de Sevilla	262
Lauro Golf	152	Club de Golf Zaudín	264
Alhaurín Golf	154	Adresses utiles	266
Antequera Golf	156	Information Touristique	266
		Écoles de Golf	270
		Associations	271
		Royal Fédération Andalouse de Golf	271
		Génériques	272



Andalousie



Quelqu'un a dit que le bonheur est un long processus avec un putter à la main. C'est la sensation que l'on éprouve lorsqu'on se trouve dans les terrains de golf d'Andalousie, du fait que cette communauté possède le plus grand nombre de terrains de toute l'Espagne et se distingue de par leur grande qualité. C'est la raison pour laquelle elle constitue la destination touristique leader de toute l'Europe pour les amoureux de cette activité. La communauté autonome est une référence unique qui ouvre ses portes aux golfeurs du monde entier, amateurs et professionnels, durant toute l'année.

L'Andalousie se caractérise par ses forts contrastes qui, associés à la grande offre disponible, font que jouer au golf dans cette région aux multiples attraits soit chaque jour une expérience unique. La différence réside dans l'environnement et les conditions climatiques de ces terres du sud. Il est difficile de résister à la chaleur d'un bain de soleil et au charme des paysages où se trouvent ces excellents terrains, qui sont dans bon nombre de cas l'œuvre de golfeurs de renommée internationale. Le plus impressionnant c'est la variété de superficies adaptées aux divers environnements géographiques, puisque vous y trouverez pitch and putt, des couloirs, des 9 et 18 trous et voire 27 et 36.

Comme toile de fond, les plages caractérisées par une beauté infinie ou les verts paysages spectaculaires vous serviront d'inspiration. Peu importe que vous soyez un débutant ou que vous le pratiquiez depuis bon nombre d'années, la magie du golf en Andalousie vous saisira de manière inoubliable, ou bien en tant que spectateur ou en tant que participant aux nombreux championnats qui s'organisent durant toute l'année. Si vous venez de découvrir que c'est votre passion ou que vous souhaitez vous améliorer, vous pourrez choisir parmi beaucoup d'écoles de haut niveau qui offrent une formation aussi bien aux enfants qu'aux adultes.



En plus du sport, il y a une grande aventure qui vous attend. En outre des services complets tels que les restaurants, piscines, salons sociaux ou aires de jeu offerts par les clubs, voici une façon différente de voyager, de se détendre et de profiter de la nature et de la culture au sein de huit provinces de rêve.





Almería



- Terrain de golf
- ✈ Aéroport
- N-340a Route principale
- A-7 Autoroute
- ➔ Vers
- Route
- Parc naturel
- Forêt
- Fleuves et lacs



- ① Desert Springs Club de Golf
- ② Golf Almerimar
- ③ Club de Golf Playa Macenas
- ④ Club Marina Golf Mojácar
- ⑤ Aguilón Golf

- ⑥ Alborán Golf
- ⑦ Club de Golf Playa Serena
- ⑧ Valle del Este Resort
- ⑨ La Envía Golf



Dans **Valle del Este** tous les joueurs ont de nouveaux défis à relever.

Jouer au golf à Almería est une expérience inoubliable en raison de son climat, puisqu'il dispose de plus de 3.000 heures de soleil par an, raison pour laquelle on peut jouer au golf à n'importe quel moment de l'année.

Les terrains sont magnifiques, avec des installations très bien soignées, dans un cadre unique et un endroit différent, peu commun parmi les terrains de golf, puisqu'il s'agit d'une province partiellement désertique. Les terrains sont bien arrosés grâce à une utilisation intelligente de l'eau et une sélection méticuleuse des plantes pour un maintien parfait et durable.

Sa situation géographique fait que ce soient des terrains de golf tranquilles, parce qu'Almería possède une très bonne communication mais reste en marge du monde du stress. Les terrains de golf d'Almería constituent un oasis au milieu du désert ou des vergers à côté des plages vierges. On retrouve dans ces terrains, durant toute l'année, des joueurs de tous les niveaux et de tous les pays, parce qu'ici le golf n'a pas de frontières.

Almería ne se termine pas à la sortie du terrain, parce que c'est un

Golf Aguilón tire profit de façon intelligente de l'orographie complexe qui permet de jouir d'un terrain spectaculaire.

trésor naturel et culturel. Une bonne partie de la province est semi désertique alors que les autres zones sont remplies de cultures qui font d'elle l'un des centres de production de fruits et légumes les plus importants de l'Europe.

Après le golf, vous pouvez découvrir les plus de deux cents kilomètres de côte, depuis **Pulpí** jusqu'à **Adra**, avec



L'**Envía** dispose d'excellentes installations dans un terrain avec une végétation autochtone.



une grande variété de plages vierges qui se mêlent à un paysage formé par des montagnes, des falaises et des dunes.

Vous pouvez visiter la plage vierge d'**Amoladeras**, les dunes de la plage de **Torre García**, les falaises comme celle de la **Torre de Pirulico**, où il existe un écosystème dominé par un corail exotique ou la **Sierra de los Filabres**.

Vous rencontrerez peu de provinces en Espagne avec une orographie aussi diverse et c'est précisément ici, que surgit le véritable charme des terrains de golf d'Almería, situés dans divers

Les terrains de golf d'Almería, tels que **Almerimar**, jouissent de toutes ces commodités.





milieux. De cette façon, vous pouvez jouer en recherchant l'inspiration auprès d'une délicieuse brise marine de la Méditerranée ou, si vous le préférez, imaginez-vous au milieu d'un oasis. Certains d'entre eux sont conçus selon le style des terrains du désert américain mais qui conserve leur propre végétation autochtone.

Il est recommandé de faire une visite au **Parc Naturel Cabo de Gata-Níjar**, un endroit paradisiaque caractérisé par des eaux propres et des plages immaculées et de profiter d'un bon bain de soleil dans certains endroits retirés, comme celui du **Carbón** ou encore celui de **Príncipe**. Ses plus de 60 kilomètres de côte sont bien plus qu'une excuse pour se promener ou se rafraîchir, puisque ses falaises et fonds marins, d'une richesse et d'une beauté inouïes, ou les espèces constituant sa flore et sa faune, dont quelques-unes sont en danger d'extinction, tels que la dame gazelle, le mouflon à manchettes, la tortue turque ou le vautour noir, font de cet environnement un espace unique pour se perdre. Une des options au sein du Parc est de se rendre à **San José de Níjar**, qui abrite le port de plaisance et où l'on peut profiter d'une promenade pour découvrir les alentours à bord d'un voilier. Si vous voulez connaître l'intérieur, vous

pouvez visiter le **Cortijo del Fraile**, où eurent lieu les événements qui ont inspiré *Noces de Sang*, de **Federico García Lorca**.

Le **centre historique d'Almería** offre des visites culturelles telles que les bâti-



ments, monuments, musées et restes archéologiques, reflet de l'influence des civilisations qui y sont passées tout au long de son histoire. Il est impossible de passer par ici et de ne pas se sentir enivré par les légendes du peuple arabe qui a vécu sur cette terre durant huit siècles. **L'Alcazaba** en est la parfaite illustration, visible à partir de n'importe quel point de la ville, qui vous invite à regarder en arrière et à voler en imagination à travers ses trois enceintes. Depuis le siècle X à nos jours, ils ont gardé entre leurs murs, des histoires qui méritent la peine d'être connues ou, pourquoi ne pas en rêver. Il s'agit de la plus grande citadelle construite par les arabes en Espagne. Vous pouvez continuer votre itinéraire en passant par d'autres points importants de la ville tels que la **Maison des Puche** à la **Place de Bendicho**, la **Mairie**, la **Maison des Papillons**, le **Casino Culturel** ou le **Théâtre Cervantès**.

Vícar, **Roquetas de Mar** et **El Ejido**, situés dans la zone ouest d'Almería, sont également des endroits très intéressants qui permettent de profiter de la passion du golf et des attraits naturels, culturels et de loisir qu'offrent ses alentours.



Desert Springs surprend par son environnement désertique qui se veut exceptionnel dans un terrain de golf.

Playa Serena se trouve près d'un magnifique port sportif.





1 Desert Springs Club de Golf

[18 trous, par 71]

Carretera Las Cunas - Palomares, s/n

04618 Cuevas del Almanzora

GPS: 37.259162,-1.826895



Comment arriver:



+ Info:

☎ 637 861 591

☎ 647 478 014

✉ desertsprings@almanzora.com

🌐 www.almanzora.com

🐦 @DesertSpringsES

Dessinateur: Peter McEvoy

Inauguration: 2001

Intervalle: 8 minutes

Longueur: 5.978 m

Services:



Inspiré des célèbres terrains désertiques d'Arizona et de la Californie. Le terrain, peuplé de milliers de cactus, est une représentation spectaculaire de la création de l'homme en harmonie avec la nature.

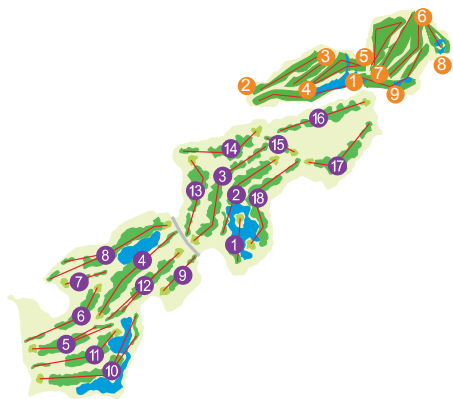
Rating: 72,1 **Slope:** 132 **Handicap:** 28



Desert Springs Club de Golf

[18 trous, par 71]

“Le premier terrain de golf d'Europe situé dans un environnement désertique.”



2 Golf Almerimar

[27 trous, par 72]

Urbanización Almerimar, s/n

04711 El Ejido

GPS: 36.704124,-2.793639




Comment arriver:

☎ 950 607 936

☎ 950 497 146

✉ golfalmerimar@almerimar-resort.com

🌐 www.golfalmerimar.com

🐦 @grupoarhoteles 



+ Info:

Dessinateur: Rob Kirby / Gary Player

Inauguration: 1976

Intervalle: 8 minutes

Longueur: 6.100 m

Services:



Il occupe une superficie d'environ 80 hectares, répartis entre lacs et palmiers qui configurent des recoins d'une beauté singulière. C'est le seul terrain d'Almería qui a ce nombre de trous et cette superficie, ce qui fait de lui un terrain très versatile et flexible.

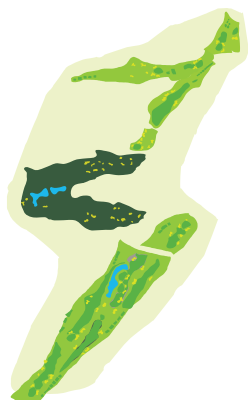
Rating: 70,7 **Slope:** 122 **Handicap:** 36



Golf Almerimar

[27 trous, par 72]

“Très plat et à proximité de magnifiques complexes hôteliers.”



3 Club de Golf Playa Macenas

[18 trous, par 66]

Carretera Carboneras-Mojácar, s/n

04638 Mojácar

GPS: 37.081364,-1.855584



Comment arriver:

☎ 950 548 240

✉ golf@playamacenas.es

🌐 www.playamacenas.com

🐦 @MacenasPlaya 



+ Info:

Dessinateur: Enrique Saenger

Inauguration: 2009

Intervalle: 10 minutes

Longueur: 4.540 m

Services:



Sa végétation autochtone s'associe à la couleur verte de ses fairways et greens. Le traçage du terrain a été conçu dans le but de mettre à l'épreuve et de récompenser les joueurs de tout niveau, puisque c'est un défi pour améliorer le jeu court du joueur. Le parcours comprend des obstacles naturels et artificiels qui rendront le jeu plus stimulant.

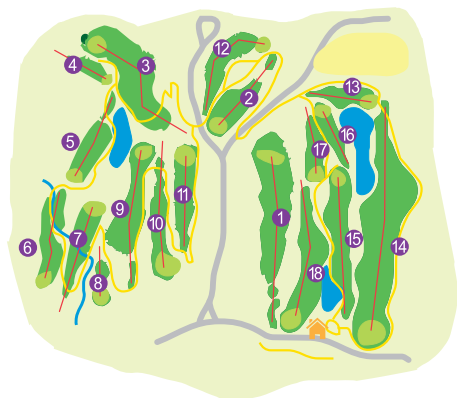
Rating: 66 **Slope:** 110 **Handicap:** 36/28



Club de Golf Playa Macenas

[18 trous, par 66]

“Avec vue sur la mer et d'obstacles divers.”



4 Club Marina Golf Mojácar

[18 trous, par 71] [P&P]

Avenida del Mar, 4

04638 Mojácar

GPS: 37.1577514,-1.829051971



Comment arriver:

☎ 950 133 235

☎ 950 133 230

✉ info@marinagolf.com

🌐 www.marinagolf.com

f



+ Info:

Dessinateur: Ramón Espinosa

Inauguration: 2000

Intervalle: 10 minutes

Longueur: 5.272 m

Services:



Son extraordinaire emplacement, dans l'Urbanisation Marina de la Torre, permet de profiter des services des hôtels se trouvant aux alentours, de la brise de la plage et des vues spectaculaires des montagnes qui se trouvent à proximité, parmi lesquelles s'érige la ville de Mojácar. Il se caractérise par un parcours attractif et varié.

Rating: 66,5 **Slope:** 122 **Handicap:** 36/28



Club Marina Golf Mojácar

[18 trous, par 71]

“Terrain plat mais varié, dont 9 de ses trous se situent à côté de la plage.”



5 Aguilón Golf

[18 trous, par 70]

Urbanización Mundo Aguilón, s/n

04648 Pulpí

GPS: 37.38974,-1.698488



Comment arriver:

☎ 950 109 518

✉ cmaster@aguilongolf.es

🌐 www.aguilongolf.eu

f



+ Info:

Dessinateur: Stirling & Martin Arquitectos **Inauguration:** 2008

Intervalle: 10 minutes

Longueur: 6.074 m

Services:



Situé au Nord Est d'Almería, c'est un impressionnant terrain de golf d'une qualité extraordinaire. Il possède un grand nombre de lacs, plus de 100 bunkers et quelques greens rapides situés de manière stratégique. Ce terrain, dont les trous offrent différents degrés de difficulté, se situe au pied des belles montagnes de la Sierra de Aguilón.

Rating: 71,2 **Slope:** 135 **Handicap:** 36/36



Aguilón Golf

[18 trous, par 70]

“L'orographie complexe du terrain offre un terrain rempli de défis.”



6 Alborán Golf

[18 trous, par 72]

Carretera El Toyo, km 12. Ctra. del Aeropuerto
04131 Retamar

GPS: 36.84188492,-2.314059734



Comment arriver:

☎ 950 208 583
☎ 950 208 583
✉ alborangolf@alborangolf.com
🌐 www.alborangolf.com
🐦 @alborangolf f



+ Info:

Dessinateur: Ramón Espinosa

Inauguration: 2005

Intervalle: 10 minutes

Longueur: 6.278 m

Services:



Pour pouvoir profiter du golf, le concepteur a obtenu un important équilibre entre les différents trous, aussi bien au niveau de leur longueur qu'au niveau de l'orientation et de la position des différents éléments qui composent le golf (bunkers, torrents, lacs, etc.). C'est un terrain qui présente un grand défi, où tous les trous ou chacun d'entre eux sont susceptibles de nous mettre à l'épreuve.

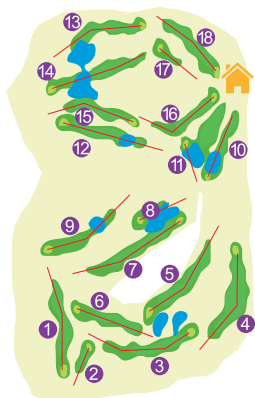
Rating: 75,2 **Slope:** 130 **Handicap:** 36/36



Alborán Golf

[18 trous, par 72]

“Terrain très bien orienté et équilibré, dans un environnement semi désertique.”



7 Club de Golf Playa Serena

[18 trous, par 72]

Paseo del Golf, 8. Urb. Playa Serena

04740 Roquetas de Mar

GPS: 36.72426653,-2.635045052



Comment arriver:

☎ 950 333 055

☎ 950 335 260

✉ info@golfplayaserena.com

🌐 www.golfplayaserena.com

🐦 @golfplayaserena f



+ Info:

Dessinateur: Ángel Gallardo / Peter Allis **Inauguration:** 1979

Intervalle: 8 minutes

Longueur: 6.262 m

Services:



Ce terrain se trouve durant toute l'année dans d'excellentes conditions de conservation. Il se caractérise par de grandes fairways, 9 lacs et des greens bien défendus par des bunkers bien conçus. Classé comme le terrain le plus plat de l'Espagne, son parcours est très pratique et sa principale difficulté réside dans les grands trous et la conception des greens.

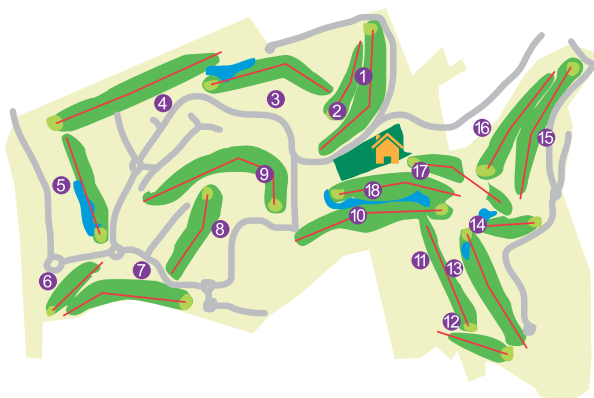
Rating: 74,8 **Slope:** 126 **Handicap:** 36/28



Club de Golf Playa Serena

[18 trous, par 72]

“Ce terrain se situe dans une plage vierge.”



8 Valle del Este Resort

[18 trous, par 71]

Urbanización Valle del Este, s/n

04620 Vera

GPS: 37.20285101,-1.89312458



Comment arriver:



+ Info:

☎ 950 398 743

☎ 950 398 743

✉ info@valledeleste.es

🌐 www.valledeleste.es

🐦 @Vdelestegolf

Dessinateur: José Canales Gálvez

Inauguration: 2002

Intervalle: 9 minutes

Longueur: 5.777 m

Services:



Un endroit paradisiaque dans lequel vous pouvez profiter de votre sport favori dans un terrain de golf avec une conception atypique, bien soigné et bien entretenu, et à quoi s'ajoute une richesse naturelle qui surprend de façon agréable. De grands fairways, des tees de sortie élevés, des greens réceptifs comprenant plusieurs positions de drapeau de même que des lacs et des bunkers situés de façon stratégique, faisant de chaque trou un défi authentique, indépendamment du niveau de jeu.

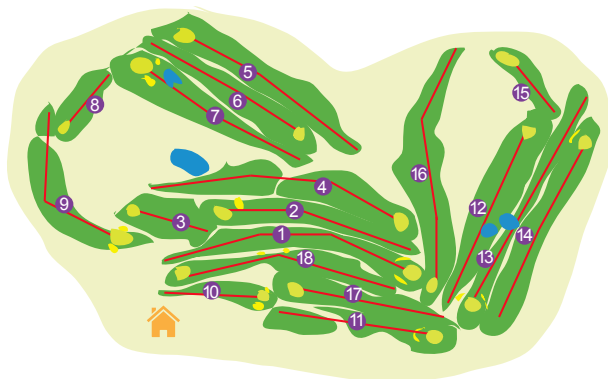
Rating: 73,6 **Slope:** 135 **Handicap:** 36/36



Valle del Este Resort

[18 trous, par 71]

“Terrain difficile mais intéressant en raison de la diversité qui la caractérise.”



9 La Envía Golf

[18 trous, par 70]

Avenida de la Envía, 37

04727 La Envía

GPS: 36.8359,-2.6171



Comment arriver:

☎ 950 559 646

☎ 950 603 882

✉ reservas@laenviagolf.com

🌐 www.laenviagolf.com



+ Info:

Dessinateur: Francisco Mendoza Montero **Inauguration:** 1993

Intervalle: 10 minutes

Longueur: 5.756 m

Services:



Ses 18 trous s'articulent le long d'une vallée, entre montagnes à l'ouest et à l'est qui le protègent du vent, créant ainsi les conditions idoines pour la pratique de ce sport. Palmiers, mimosas et arbustes caractérisés par une végétation autochtone marquent les limites de chaque trou. Son image est celle d'un oasis au milieu d'un désert spectaculaire.

Rating: 69,6 **Slope:** 123 **Handicap:** 36/36



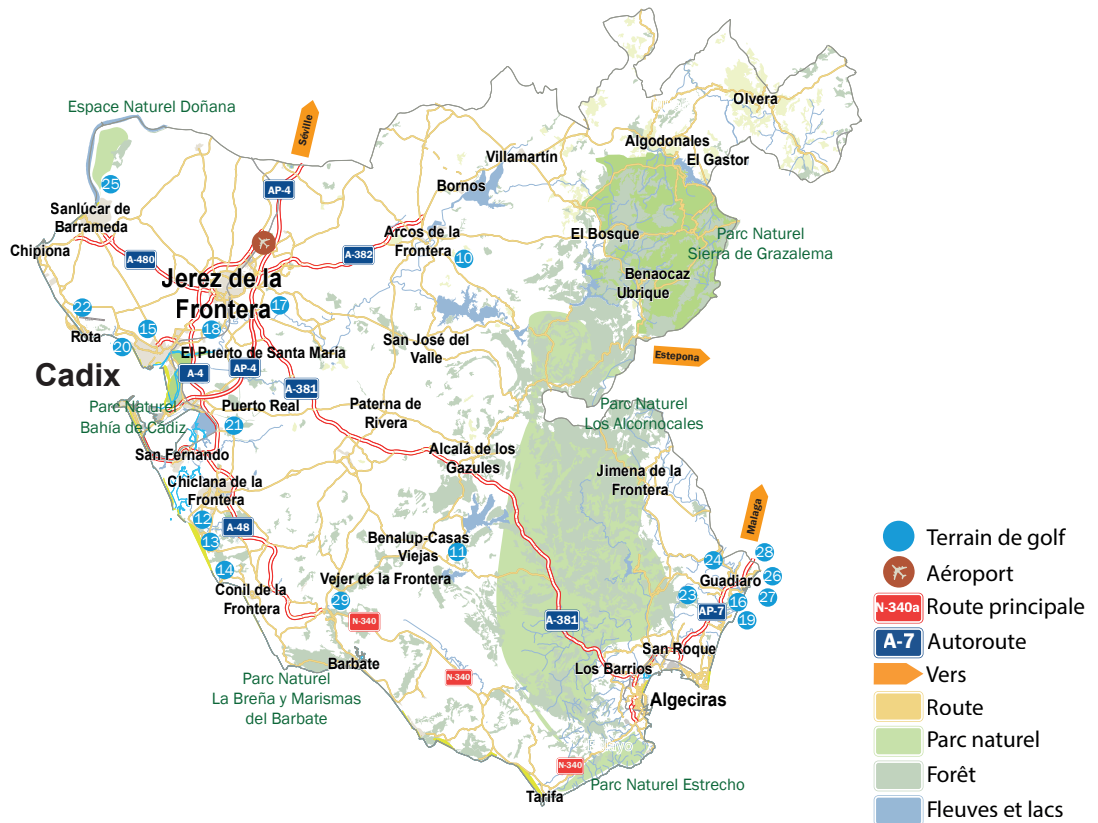
La Envía Golf

[18 trous, par 70]

“Ce terrain de golf est conçu pour s'adapter parfaitement à ces terres.”



Cadix



- 10 Arcos Gardens Club de Golf
- 11 Benalup Golf & Country Club
- 12 Golf Campano
- 13 La Estancia Golf
- 14 Novo Sancti Petri
- 15 Golf El Puerto
- 16 Club de Golf La Cañada
- 17 Montecastillo Barceló Golf
- 18 Sherry Golf Jerez
- 19 Alcaidesa Links Golf Resort

- 20 Club de Golf Vista Hermosa
- 21 Villanueva Golf Resort
- 22 Costa Ballena Ocean Golf Club
- 23 Real Club de Golf Sotogrande
- 24 San Roque Golf
- 25 Sanlúcar Club de Campo
- 26 Almenara Hotel-Golf
- 27 Club de Golf Valderrama
- 28 La Reserva de Sotogrande
- 29 Montenmedio Golf & Country Club



La majeure partie des terrains de golf, comme **Costa Ballena**, jouissent d'une végétation tropicale.

Cadix est l'un des endroits où les terrains de golf sont les mieux valorisés. Il se situe dans la partie extrême sud de l'Europe, entre la Méditerranée et l'Europe et très proche de l'Afrique.

Le littoral, endroit où se trouve la majorité des terrains de golf, possède de magnifiques plages, en général très immenses avec un sable fin et doré. Ce sont des terrains de golf ouverts à l'immensité du ciel et de la mer, avec une lumière prodigieuse qui permet de jouer à tout moment.

La vie du golf est intense à Cadix du fait de la diversité de ses terrains très bien entretenus et de la situation stratégique dans laquelle ils sont enclavés, où le concepteur a tenu en compte le moindre détail afin de permettre au joueur d'avoir une expérience magnifique.

Dans les meilleurs terrains de la province s'organisent beaucoup de tournois dans le cadre du circuit professionnel européen, comme celui de **Volvo Masters**, qui s'est tenu durant plusieurs années au **Club Valderrama**. Entre autres tournois internationaux, au sein de son terrain fut célébré la **Ryder Cup** de

Beaucoup de terrains de golf gaditains, comme le **Golf Campano**, disposent d'une importante végétation en raison du bon climat et de la fertilité du sol.

1997, en deux sessions consécutives le **WGC-American Express Championship** et **Andalousie Masters** de 2010 et 2011.

Au sein du **Club Montecastillo** s'est célébré durant trois années consécutives le **Masters Open** d'Andalousie.

L'European Tour Qualifiant School Finals s'est tenu dans les terrains de golf de **San Roque Club**, de **Guadalmina** et dans le **Club de Golf Sotogrande**. À San



À **San Roque Club** vous pouvez jouer dans plusieurs terrains afin de vivre une expérience diversifiée.



Roque aussi, se sont célébrés le **MacGregor Week-Européen Tour Training School** et l'**Open d'Espagne** en Andalousie durant deux années consécutives.

Au **Novo Sancti Petri** s'est célébré le **Turespaña Masters**.

Cadix surprend tous ceux qui se décident à le visiter. Parmi les principaux attraits on peut distinguer ses 260 kilomètres de côte, plus d'une vingtaine d'espaces naturels protégés et cinq contrées d'une beauté exceptionnelle. Dans une terre remplie de merveilles,

Arcos Gardens est un club de golf situé à l'intérieur, dans un territoire légèrement ondulé où il existe beaucoup de choses à découvrir.





jouer au golf entouré de belles plages et de beaux paysages, représente tout un privilège.

En plus de vous donner du loisir sous plusieurs facettes, la capitale vous offre de la culture sous forme de monuments, musées et activités et, évidemment, une histoire, puisqu'il s'agit du territoire urbain le plus ancien de l'Occident. Vous pouvez visiter le **théâtre romain** ou le **bastion de la Candelaria** dans la capitale, l'ancienne **Lonja** qui se trouve à **Puerto de Santa María** ou la **ruelle Arco** à **Puerto Real**, par exemple. L'influence des changements constants avec le Nouveau Monde et du reste des peuples qui sont passés par là ont conditionné ses traits, ses traditions et fêtes, sa gastronomie et même son caractère ouvert. Vous pourrez profiter de promenades et d'escapades pleines de richesse écologique présente dans six Parcs Naturels: la **Baie de Cadix**, **La Breña et les Marais de Barbate**, la **Montagne de Grazalema**, **Les Alcornocales**, le **Détroit** et l'**Espace Naturel Doñana**. Aux forêts, dunes ou montagnes, s'associe le charme de ses plages tranquilles. À Cadix confluent la Méditerranée et l'Atlantique, la Costa del Sol et la Costa de la Luz, sa plus grande vertu étant de pouvoir offrir au voyageur un véritable paradis conçu à base de plages vierges et de recoins idéaux pour décompresser.



Avec ce merveilleux cadre, il n'est pas étonnant que des milliers de golfeurs voyagent à Cadix pour vivre l'expérience dans toute sa splendeur, comme l'ont fait Brett Rumford, Julien Quesne, Francesco

Molinari, Nicolas Colsarts et d'autres professionnels du golf qui ont acquis ici d'importantes victoires et ont contribué, à certaines occasions, à la propre conception des terrains.

Le **Campo de Gibraltar**, situé au Sud-est de Cadix, est l'un des points clés pour pratiquer du golf et pour profiter du loisir. À **Tarifa**, la pureté de ses immenses plages et le fait qu'il soit considéré comme le meilleur endroit d'Europe pour pratiquer des sports qui dépendent de l'intensité du vent tels que le windsurf et le kit surf, favorise dans cette zone l'implantation des meilleures boutiques, des boutiques spécialisées, et aussi des pubs, des restaurants, des ateliers, l'artisanat et de nombreuses options pour vivre des moments agréables.

Une autre option est d'entrer dans le monde du hippisme et des troupeaux de taureaux de combat que vous croiserez aux alentours ou profiter en direct du **Parc Naturel du Déroit**, à partir duquel on contemple l'Afrique à une distance de 14 km. A partir d'ici vous pouvez prendre le bateau afin d'observer des cétacés. De même vous pouvez visiter à pied la ville romaine de plage **Baelo Claudia**.

À Cadix, on peut jouer du golf sur d'excellents terrains.



Dans certains terrains, comme celui du **Valderrama**, se sont célébrées des batailles épiques avec les meilleurs golfeurs du monde.

Le soleil et la mer sont présents dans beaucoup de terrains de golf de Cadix, comme au **Golf Villanueva**.





10 Arcos Gardens Club de Golf

[18 trous, par 72]

Carretera de Algar, km 3

11630 Arcos de la Frontera

GPS: 36.725505,-5.754028



Comment arriver:

☎ 956 704 201

☎ 956 717 932

✉ golf@arcosgardens.com

🌐 www.arcosgardens.com

🐦 @arcosgardensgc f



+ Info:

Dessinateur: Landmark Company

Inauguration: 2006

Intervalle: 10 minutes

Longueur: 6.279 m

Services:



Un par 72 entouré d'oliviers centenaires. Un domaine dont le terrain est ondulé, où il est facile de marcher et avec des vues spectaculaires. Les greens sont en herbe Bent et les fairways de Bermuda et Ryegrass. L'eau entre en jeu dans plusieurs trous et le terrain contient 107 bunkers. Le trou 16 est la marque d'identité du terrain, un par 5 formant une descente avec le tee du haut d'une cime, avec des vues impressionnantes et le lac qui protège le green.

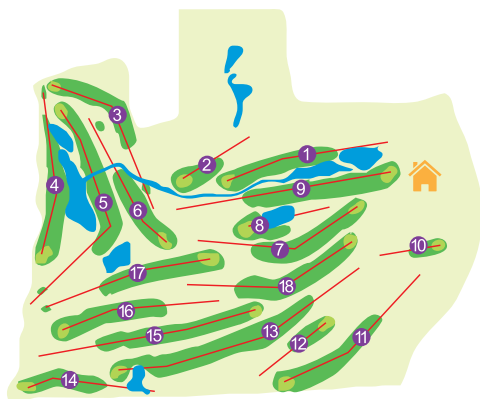
Rating: 72,7 **Slope:** 131 **Handicap:** 36/28



Arcos Gardens Club de Golf

[18 trous, par 72]

“C’est un terrain rempli de défis au milieu d’un paysage pittoresque.”



11 Benalup Golf & Country Club

[18 trous, par 73]

Calle La Torre, s/n

11190 Benalup-Casas Viejas

GPS: 36.335958,-5.820002



Comment arriver:

☎ 956 424 928

☎ 956 424 929

✉ info@benalupgolf.com

🌐 www.benalupgolf.com



+ Info:

Dessinateur: Baron Paul Rolin

Inauguration: 2001

Intervalle: 10 minutes

Longueur: 6.104 m

Services:



Situé dans un passage boisé et idéal, avec des vues surprenantes sur les rizières de la "Lagune de la Janda" et sur le Parc Naturel Alcornocales. Il représente un défi pour les joueurs de toutes les catégories. Par 73 à cause de ses 5 pars 5, mesure 6.104 m et 7 lacs, créant ainsi des obstacles d'eau qui jouent un rôle important dans le déroulement du jeu. Les greens sont larges et, dans certains cas, très ondulés.

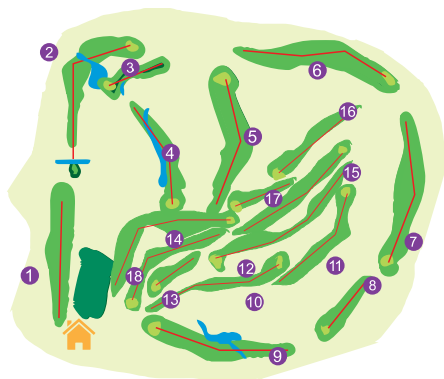
Rating: 72,5 **Slope:** 127 **Handicap:** 32/28



Benalup Golf & Country Club

[18 trous, par 73]

"Parcours très technique mais apte pour tout niveau."



12 Golf Campano

[18 trous, par 72]

Carretera N-340, km 14,7

11139 Chiclana de la Frontera

GPS: 36.35308472,-6.109771729



Comment arriver:

☎ 956 493 081

☎ 956 493 081

✉ reservas@golfcampano.com

🌐 www.golfcampano.es

🐦 @Campano_Golf f



+ Info:

Dessinateur: Robert Trent Jones

Inauguration: 1985

Intervalle: 10 minutes

Longueur: 5.840 m

Services:



Le terrain de golf se caractérise par sa végétation abondante. Les 9 premiers trous se jouent dans un parkland-course au milieu des merveilleuses et spacieuses villas de l'urbanisation "San Andrés". Ici il faut des coups forts et précis pour éviter les obstacles que représentent l'eau et les pins. Dans la seconde phase, entrent en jeu les innombrables vieux oliviers et les trois grands lacs. De larges greens incitent le joueur à se surmonter encore une fois.

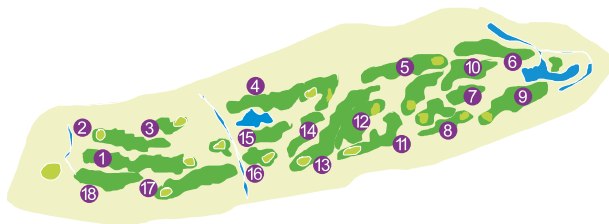
Rating: 69,9 **Slope:** 135 **Handicap:** 36/36



Golf Campano

[18 trous, par 72]

"Terrain situé dans un jardin tropical au sein d'une forêt d'oliviers."



13 La Estancia Golf

[18 trous, par 72]

Colada de Fuente Amarga, s/n
11130 Chiclana de la Frontera

GPS: 36.36671,-6.129054



Comment arriver:



+ Info:

☎ 956 532 096

☎ 956 537 183

✉ info@golflaestancia.com

🌐 www.golflaestancia.com

🐦 @Golf_LaEstancia f

Dessinateur: Alan Rijks

Inauguration: 2009

Intervalle: 10 minutes

Longueur: 6.257 m

Services:



Le parcours incite le joueur à utiliser des stratégies différentes pour chaque trou. Il se retrouve dans un environnement entièrement naturel, parsemé de zones protégées qui ont été respectées dans la conception et qui mettent en valeur sa beauté. Les lacs et les rizières, de même que le parcours d'une bonne partie du jeu, sont l'habitat naturel de plus de 25 espèces d'oiseaux qui accompagnent le joueur durant son parcours.

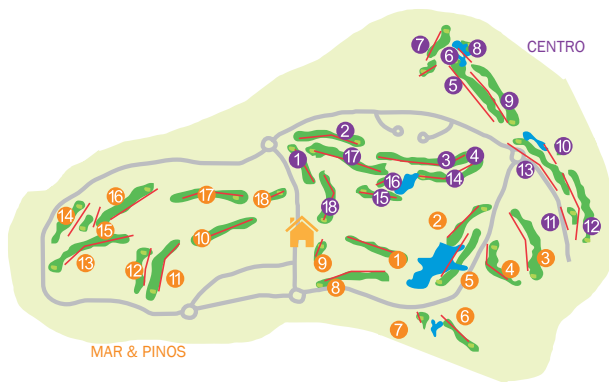
Rating: 74,4 **Slope:** 125 **Handicap:** 36/36



La Estancia Golf

[18 trous, par 72]

“Environnement entièrement naturel, peuplé d’arbres autochtones et d’oiseaux.”



14 Novo Sancti Petri

[36 trous, par 72]

Urbanización Novo Sancti Petri, s/n

11130 Chiclana de la Frontera

GPS: 36.351961,-6.163378



Comment arriver:

☎ 956 494 005

☎ 956 494 350

✉ reservas@golf-novosancti.es

🌐 www.golf-novosancti.es

🐦 @golfnsp



+ Info:

Dessinateur: Severiano Ballesteros

Inauguration: 1990

Intervalle: 10 minutes

Longueur: -

Services:



Il compte un total de 36 trous répartis en deux terrains de 18 trous. Conçu aussi bien pour les joueurs professionnels que pour les amateurs, il est l'un des plus grands complexes de golf les mieux équipés de l'Europe. Les obstacles que constituent l'eau, les pins, les oliviers et chênes, les genévriers, les arbustes de baies, les bunkers et la brise de la mer s'associent à la beauté et à la difficulté du jeu.

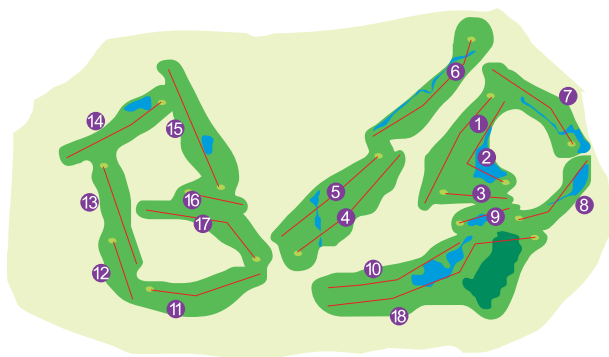
Rating: - **Slope:** - **Handicap:** 36/36



Novo Sancti Petri

[36 trous, par 72]

"C'est l'un des plus grands complexes de golf et les mieux équipés de l'Europe."



15 Golf El Puerto

[18 trous, par 72]

Carretera de Sanlúcar, km 1
11500 El Puerto de Santa María

GPS: 36.623295,-6.244925



Comment arriver:

☎ 956 876 541
✉ info@golfelpuerto.com
🌐 www.golfelpuerto.com
🐦 @Golf_EIPuerto f



+ Info:

Dessinateur: Manuel Piñero

Inauguration: 2001

Intervalle: 8 minutes

Longueur: 6.300 m

Services:



Le vaste camp d'entraînement dispose de greens, bunker, un chipping et putting green complète un terrain de jeu avec quelques pièges, mais accessibles à tous les joueurs, avec des trous protégés par la particularité de son itinéraire entre lacs et petits bosquets, sans tirs aveugles. En définitive, un terrain avec une personnalité propre, dont le traçage constitue un défi agréable pour les bons amateurs.

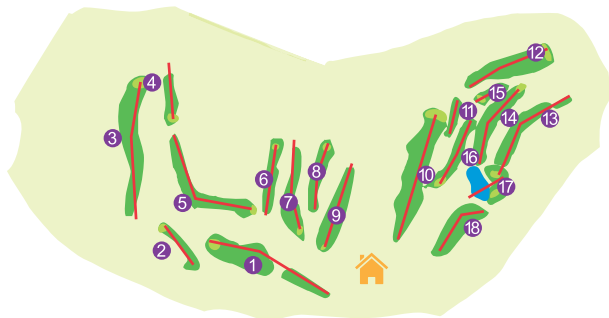
Rating: 72,1 **Slope:** 125 **Handicap:** 54/54



Golf El Puerto

[18 trous, par 72]

“Un environnement paysager et merveilleux où le sport devient une authentique délice.”



16 Club de Golf La Cañada

[18 trous, par 71]

Carretera Guadiaro, km 1

11311 Guadiaro

GPS: 36.294634,-5.311205



Comment arriver:

☎ 956 794 100

☎ 956 794 241

✉ reservas@lacadanadagolf.com

🌐 www.lacadanadagolf.com



+ Info:

Dessinateur: David Thomas/Robert T. Jones **Inauguration:** 1982

Intervalle: 8 minutes

Longueur: 5.917 m

Services:



Enclavé dans l'Urbanisation Sotogrande, entre la mer et la montagne et entouré par de vastes terrains. Des fairways distrayants et pas très grands, des greens rapides, fortement boisés et des vues spectaculaires sur la Méditerranée, forment un terrain idéal pour les amoureux du soleil et de la nature. Il comprend un fairway d'entraînement de 250 mètres en terrain horizontal, 2 putting greens et une zone d'approche.

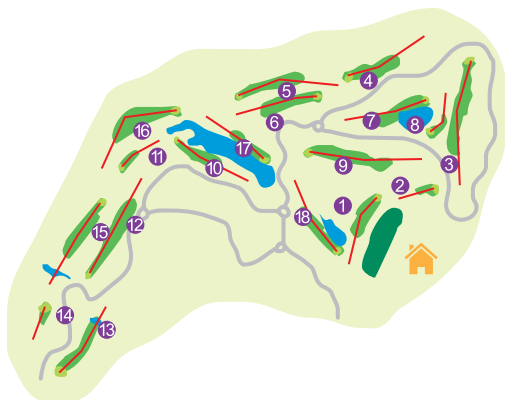
Rating: 74,1 **Slope:** 130 **Handicap:** 36/28



Club de Golf La Cañada

[18 trous, par 71]

*“Fairways pas très grands,
des greens rapides, de grands
bosquets et de belles vues sur la
Méditerranée.”*



17 Montecastillo Barceló Golf

[18 trous, par 72]

Carretera de Arcos, km 6

11406 Jerez de la Frontera

GPS: 36.6996683,-6.036858559



Comment arriver:

☎ 956 151 213

☎ 956 151 214

✉ montecastillo.caddiemaster@barcelo.com

🌐 www.barcelomontecastillo.com

🐦 @BMontecastillo f



+ Info:

Dessinateur: Jack Nicklaus

Inauguration: 1992

Intervalle: 10 minutes

Longueur: 6.461 m

Services:



Terrain de golf de 18 trous, par 72, conçu par Jack Nicklaus, qui fut le siège du Volvo Masters durant 5 années consécutives et du Peugeot Tour 3, avec des terrains d'entraînement, un putting green et un chipping green. Toutes ces installations et services tiennent dans un domaine de 160 hectares entouré de flore et de faune autochtone.

Rating: 74,1 **Slope:** 134 **Handicap:** 36/28



Montecastillo Barceló Golf

[18 trous, par 72]

“Situé à 11 km du Circuit de Jerez et à 14 km de l’aéroport de Jerez.”



18 Sherry Golf Jerez

[18 trous, par 72] [P&P]

Autovía A-4, km 642

11407 Jerez de la Frontera

GPS: 36.659869,-6.155125



Comment arriver:



+ Info:

☎ 956 088 330

☎ 956 088 331

✉ info@sherrygolf.com

🌐 www.sherrygolf.com

🐦 @SherryGolfJerez f

Dessinateur: Stirling / Martin

Inauguration: 2004

Intervalle: 10 minutes

Longueur: 6.572 m

Services:



C'est un terrain de golf accessible aux amateurs et exigeant pour les professionnels. Il s'inscrit dans le cadre des nouveaux concepts de design des terrains de golf américains: sécurité dans le jeu, avec mouvement et intérêt, sans que cela ne suppose de fortes pentes qui pourraient rendre le jeu un peu difficile. Les spacieux fairways et les larges greens confèrent à Sherry Golf Jerez le rang d'un terrain de golf de super luxe.

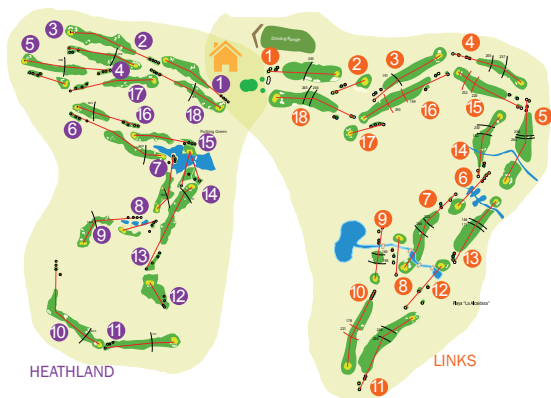
Rating: 74,8 **Slope:** 133 **Handicap:** 36/36



Sherry Golf Jerez

[18 trous, par 72]

"Terrain très technique et très amusant pour tout type de joueurs."



19 Alcaidesa Links Golf Resort

Alcaidesa Links Alcaidesa Heathland

[18 trous, par 72] [18 trous, par 72]

Avenida Pablo Cerezo, s/n
11360 San Roque

GPS: 36.24489619,-5.310130119



Comment arriver:



+ Info:

☎ 956 791 040
☎ 956 791 041
✉ golf@alcaidesa.com
🌐 www.alcaidesa.com

Dessinateur: P. Ellis, C. Clark | D. Thomas **Inauguration:** 1992 | 2007
Intervalle: 8 minutes **Longueur:** 5.866 | 6.373 m

Services:



Alcaidesa Links Golf Resort est entouré par les exquises municipalités de Sotogrande et de Valderrama, par des lieux aussi emblématiques que Gibraltar. Il comprend deux magnifiques terrains: Alcaidesa Links et Alcaidesa Heathland, disposant d'un total de 36 trous professionnels avec des vues spectaculaires sur la mer, Gibraltar et l'Afrique. Alcaidesa Links est le seul terrain de golf du genre links du sud de l'Europe.

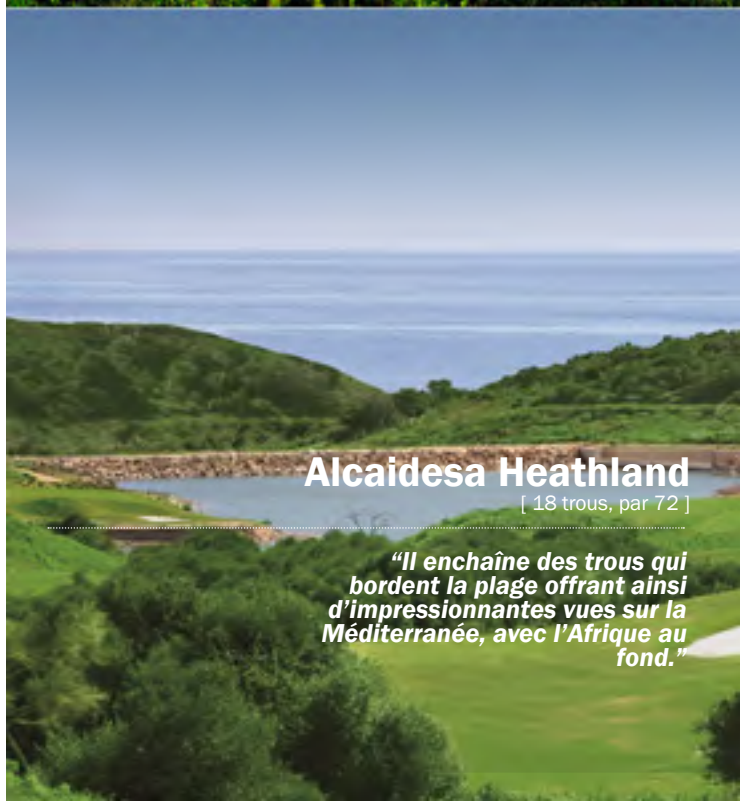
Rating: 72,9 **Slope:** 126 **Handicap:** 36/28



Alcaidesa Links

[18 trous, par 72]

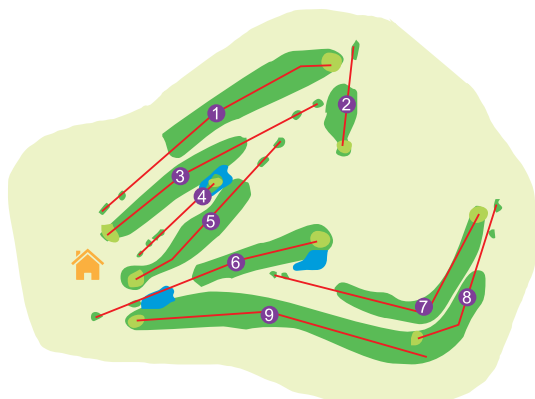
"Il a été classé en 2011 par la prestigieuse revue Golf World parmi les 20 meilleurs terrains de golf Links du continent européen."



Alcaidesa Heathland

[18 trous, par 72]

"Il enchaîne des trous qui bordent la plage offrant ainsi d'impressionnantes vues sur la Méditerranée, avec l'Afrique au fond."



20 Club de Golf Vista Hermosa

[9 trous, par 36]

Calle Clipper, s/n - Casa Grande

11500 Puerto de Santa María

GPS: 36.5912392,-6.260662079



Comment arriver:

☎ 956 541 968

☎ 956 875 604

✉ info@vistahermosaclubdegolf.com

🌐 www.vistahermosaclubdegolf.com

🐦 @VistaHermosa1 f



+ Info:

Dessinateur: ProGolf

Inauguration: 1975

Intervalle: 10 minutes

Longueur: 5.616 m

Services:



Situé dans la baie de Cadix, à un peu plus d'un kilomètre de Puerto de Santa María, l'itinéraire de Vista Hermosa présente des fairways et des greens étroits. Cependant, les difficultés augmentent dans ces derniers en raison des pièges de sable qui les protègent. L'une des plus grandes difficultés de ce terrain est dû au vent de l'est, dont l'action rend vraiment difficile le jeu.

Rating: 69,8 **Slope:** 130 **Handicap:** 27



Club de Golf Vista Hermosa

[9 trous, par 36]

“Parcours varié qui requiert une grande précision dû des obstacles d'eau placés à escient.”



21 Villanueva Golf Resort

[18 trous, par 72]

Calle Vía Augusta, 1

11510 Puerto Real

GPS: 36.505117,-6.140177



Comment arriver:

☎ 956 474 084

☎ 956 474 117

✉ info@villanuevagolf.com

🌐 www.villanuevagolf.com

🐦 @golfvillanueva f



+ Info:

Dessinateur: Aymerich Consulting

Inauguration: 2006

Intervalle: 10 minutes

Longueur: 5.490 m

Services:



Terrain conçu sur un domaine assez plat en général, sur lequel se sont formées quelques élévations, surtout en tees et greens pour offrir une perspective différente aux coups de sortie et coups de drapeau. Ses trous présentent une gamme variée de dessins, avec quelques légers doglegs, trois d'entre eux très prononcés, le reste des fairways étant pratiquement droits.

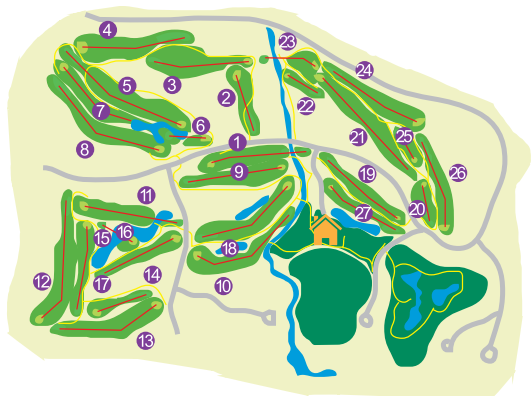
Rating: 73,4 **Slope:** 126 **Handicap:** 36/36



Villanueva Golf Resort

[18 trous, par 72]

“Sur un terrain assez plat sur lequel se sont créés quelques élévations.”



22 Costa Ballena Ocean Golf Club

[27 trous, par 72]

Carretera Chipiona - El Puerto, km 5

11520 Rota

GPS: 36.68418286,-6.403141022



Comment arriver:



+ Info:

☎ 956 847 070

☎ 956 847 050

✉ info@ballenagolf.com

🌐 www.ballenagolf.com

🐦 @CostaBallenaGC 

Dessinateur: José María Olazábal

Inauguration: 1995

Intervalle: 10 minutes

Longueur: 6.302 m

Services:



Parfait équilibre entre loisir, distraction et sport. Une magnifique conception de Olazábal qui se veut exigeante avec les handicaps les plus bas et bénévole pour les joueurs de niveau inférieur. C'est un itinéraire plat, avec quelques trous parallèles à la plage, et d'autres défendus par un bunker et des lacs situés de façon stratégique.

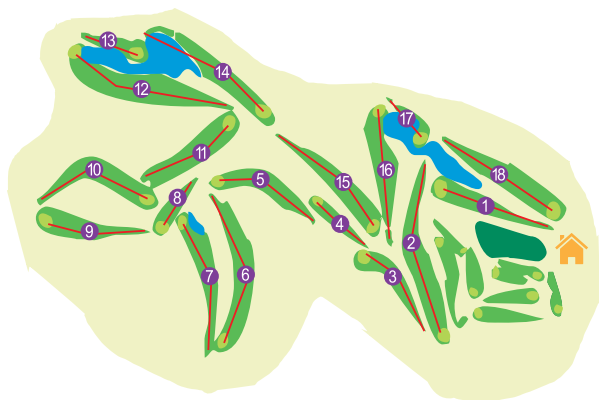
Rating: 72,7 **Slope:** 124 **Handicap:** 54/54



Costa Ballena Ocean Golf Club

[27 trous, par 72]

“Un itinéraire complètement plat près de la plage, dans un environnement spectaculaire et confortable.”



23 Real Club de Golf Sotogrande

[27 trous, par 72] [P&P]

Paseo del Parque, s/n

11310 San Roque

GPS: 36.27880771,-5.290174484



Comment arriver:

☎ 956 785 014

☎ 956 795 029

✉ info@golfsotogrande.com

🌐 www.golfsotogrande.com

🐦 @Sotogrande_golf



+ Info:

Dessinateur: Robert Trent Jones

Inauguration: 1964

Intervalle: 10 minutes

Longueur: 6.304 m

Services:



Le terrain présente de grands tees, de longs fairways et de greens élevés, subtilement façonnés et rapides qui renferment la plus grande difficulté du terrain. La diversité des trous est l'une des caractéristiques de Sotogrande, diversité non seulement du point de vue formes et distances, mais aussi du point de la végétation qui confère au terrain une grande personnalité et une beauté sans pareil.

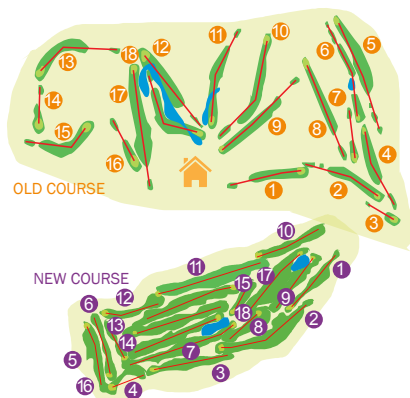
Rating: 72,5 **Slope:** 132 **Handicap:** 30/25



Real Club de Golf Sotogrande

[27 trous, par 72]

“C'est un environnement naturel avec une végétation abondante et des vues exceptionnelles sur la mer.”



24 San Roque Golf

New Course

Old Course

[18 trous, par 72] [18 trous, par 72]

Carretera Nacional 340, km 127

11360 San Roque

GPS: 36.26780538,-5.33575058



Comment arriver:



+ Info:

☎ 956 613 030

☎ 956 613 012

✉ golfres@sanroqueclub.com

🌐 www.sanroqueclub.com

🐦 @SanRoqueClub f

Dessinateur: Perry Dye | Dave Thomas

Inauguration: 1990

Intervalle: 10 minutes

Longueur: 6.079 | 6.494 m

Services:



Entre Jerez et Marbella, presque sur la pointe de la Péninsule Ibérique, se trouve l'un des terrains de golf les plus exclusifs de l'Europe. Sur les flancs de la Montagne Bermeja, la paix et la beauté naturelle d'Andalousie se complètent par un élégant refuge et deux terrains de golf de 18 trous qui se voient renforcés par une ambiance agréable.

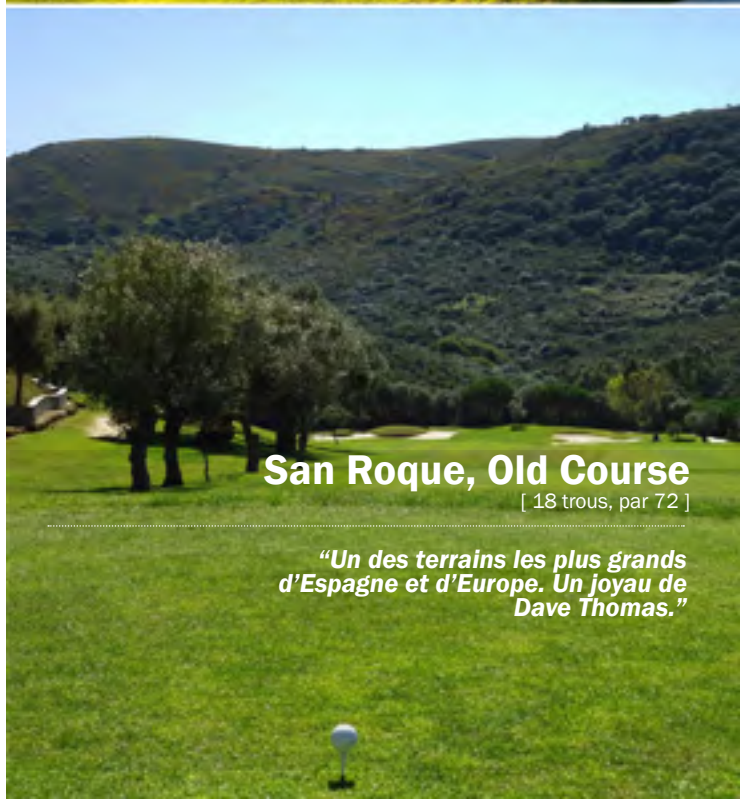
Rating: 74,5 | 73 Slope: 136 | 135 Handicap: 36/28



San Roque, New Course

[18 trous, par 72]

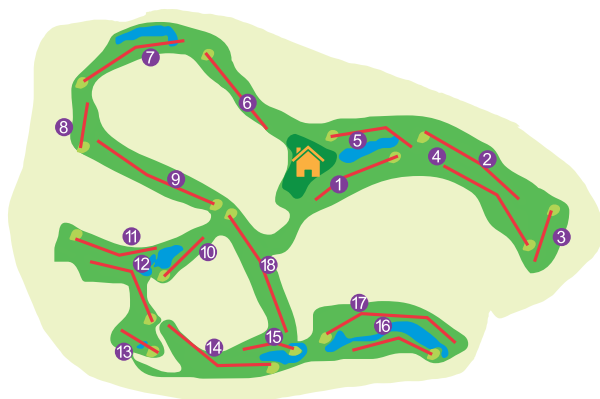
“Il réunit toutes les conditions pour faire partie de l'élite du golf européen en raison de sa haute qualité technique, son précieux traçage et sa finition impeccable.”



San Roque, Old Course

[18 trous, par 72]

“Un des terrains les plus grands d'Espagne et d'Europe. Un joyau de Dave Thomas.”



25 Sanlúcar Club de Campo

[18 trous, par 72]

Urbanización Lomas de Martín Miguel, s/n

11540 Sanlúcar de Barrameda

GPS: 36.792271,-6.32143



Comment arriver:

☎ 856 130 994

☎ 856 130 995

✉ info@sanlucarclubdegolf.com

🌐 www.sanlucarclubdegolf.com

🐦 @SanlClubCampo f



+ Info:

Dessinateur: Borja Queipo de Llano

Inauguration: 2003

Intervalle: 10 minutes

Longueur: 6.574 m

Services:



Ce terrain combine deux styles très marqués: d'une part, à l'intérieur des 9 premiers trous, y existent de nombreuses caractéristiques à l'image des links britanniques, bien que le terrain ne soit pas à côté de la mer. Les fairways sont façonnés avec de légères collines, des bunkers petits et profonds, des paysages arides... D'autre part, les neuf autres trous se distinguent par un style plus "américain", puisque nous rencontrons plus d'obstacles d'eau -7 au total-, plusieurs dog-legs et des greens divisés en plateformes.

Rating: 77,6 **Slope:** 138 **Handicap:** 36/36



Sanlúcar Club de Campo

[18 trous, par 72]

"Il est caractérisé par de suaves ondulations, avec des vues spectaculaires sur le Guadalquivir et Doñana."



26 Almenara Hotel-Golf

[27 trous, par 72]

Avenida Almenara, s/n
11310 Sotogrande

GPS: 36.275262,-5.351781



Comment arriver:

☎ 956 582 054 ☎ 956 582 024

✉ info@sotogrande.com

✉ almenara.direcciongolf@sotogrande.com

🌐 www.almenaragolfresort.com

🐦 @almenararesort f



+ Info:

Dessinateur: Dave Thomas

Inauguration: 2003

Intervalle: 10 minutes


Longueur: 6.448 m

Services:



Le terrain de golf compte 27 trous qui permettent de profiter jusqu'à trois parcours différents de 18 trous, d'un par 72 en tout, pour que chaque partie soit un nouveau défi pour le joueur. Les parcours se déroulent dans des paysages naturels d'une beauté exceptionnelle, où les deux grands lacs sont entourés par des forêts de pins et de chênes et deviennent des protagonistes particuliers.

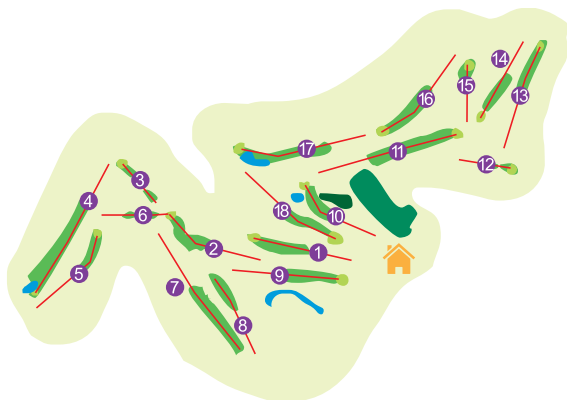
Rating: 75,2 **Slope:** 132 **Handicap:** 36/28



Almenara Hotel-Golf

[27 trous, par 72]

"Intégré dans la nature, entouré par une abondante végétation de pins, de chênes et par deux lacs."



27 Club de Golf Valderrama

[18 trous, par 71]

Avenida de los Cortijos, s/n
11310 Sotogrande

GPS: 36.28517313,-5.329055786



Comment arriver:

☎ 956 791 200
☎ 956 795 456
✉ greenfees@valderrama.com
🌐 www.valderrama.com



+ Info:

Dessinateur: Robert Trent Jones Jr.

Inauguration: 1985

Intervalle: 15 minutes


Longueur: 6.390 m

Services:



Le Club de Golf Valderrama est considéré comme le numéro 1 de l'Europe Continentale. Siège de la Ryder Cup en 1997, Volvo Masters de 1988 à 2009, Championnat du monde American Express 1999 et 2000, Andalousie Masters en 2010 et 2011. Le Club de Golf Valderrama, parmi les meilleurs terrains du monde, est un défi pour les joueurs professionnels et les amateurs.

Rating: 76,1 **Slope:** 147 **Handicap:** 32/24



Club de Golf Valderrama

[18 trous, par 71]

“L'un des meilleurs terrains du monde.”



28 La Reserva de Sotogrande

[18 trous, par 72]

Avenida de La Reserva, s/n
11310 Sotogrande - San Roque

GPS: 36.294587,-5.321595



Comment arriver:

☎ 956 785 252
☎ 956 785 272
✉ lareserva@sotogrande.com
🌐 www.sotogrande.com
🐦 @Sotograndestilo f



+ Info:

Dessinateur: Cabell B. Robinson

Inauguration: 1964

Intervalle: 15 minutes

Longueur: 6.721 m

Services:



Il s'agit d'un terrain exclusif de 18 trous, caractérisé par une végétation autochtone, des chênes et des pins, à quoi s'ajoutent des vues fantastiques sur la mer et les montagnes. C'est un terrain de grande étendue apte à n'importe quel type de compétition. Des sorties ont lieu toutes les 15 minutes, ce qui permet un rythme de jeu rapide à n'importe quelle heure de la journée et époque de l'année. Le terrain se trouve dans un excellent état en raison des efforts consentis pour son maintien, visibles à travers ses greens, qui sont taillés chaque jour à la main.

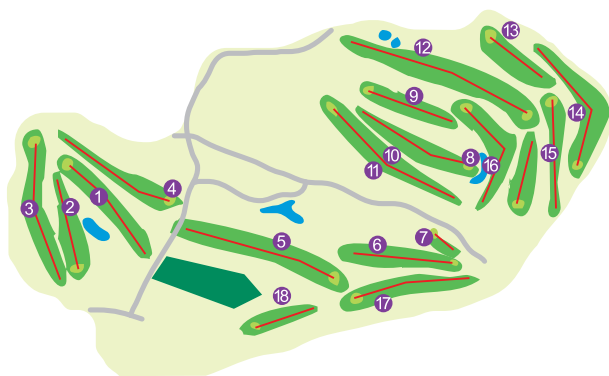
Rating: 75,2 **Slope:** 132 **Handicap:** 36/28



La Reserva de Sotogrande

[18 trous, par 72]

“Un terrain exclusif qui se situe dans la partie la plus haute du marché.”



29 Montenmedio Golf & Country Club

[18 trous, par 72]

Carretera N-340 Cadiz-Málaga, km 42,5

11150 Vejer de la Frontera

GPS: 36.24219647,-5.905323029



Comment arriver:

☎ 956 455 004

☎ 956 451 295

✉ Info@montenmediogolf.com

🌐 www.montenmediogolf.com

🐦 @Montenmedio f



+ Info:

Dessinateur: Alejandro Maldonado

Inauguration: 1996

Intervalle: 10 minutes

Longueur: 6.260 m

Services:



Il est entouré de forêts d'oliviers sauvages, de chênes et de pins. Il offre des vues impressionnantes sur l'Atlantique, sur les blanches contrées comme Vejer de la Frontera, Benalup, Medina et également sur la côte africaine de Tanger et d'Espartel. Jouer ses 18 trous est toujours amusant et surprenant: cerfs, lapins, canards et d'autres animaux accompagnent le joueur le long de son paisible parcours. Le club house, de style néoclassique andalou et avec un mobilier raffiné, offre des services de golf exquis.

Rating: 73,2 **Slope:** 131 **Handicap:** 36/28












Montenmedio Golf & Country Club

[18 trous, par 72]

“Dispose d’un design très intégré dans un environnement d’une nature luxuriante.”



Cordoue

-  Terrain de golf
-  Aéroport
-  Route principale
-  Autoroute
-  Vers
-  Route
-  Parc naturel
-  Forêt
-  Fleuves et lacs



 Club de Campo de Córdoba

 Club Golf Pozoblanco



Dans cette terre de l'intérieur avec un immense mer d'oliviers on peut jouer au golf dans des terrains en très bon état.


Pozoblanco se trouve à Sierra Morena, dans un endroit riche en légendes et où l'on peut jouer au golf et pratiquer d'autres activités.

Les terrains de golf de Cordoue sont très bien conçus et équipés, raison pour laquelle ils peuvent abriter des compétitions importantes, comme le Circuit International Féminin d'Andalousie. Ce sont des terrains où l'on respire la tranquillité et où l'on peut jouer au golf de manière décontractée. Dans cette zone du sud vous trouverez un coin spécial et unique où vous pourrez pratiquer votre swing. Cordoue, avec la montagne comme toile de fond, le Guadalquivir traversant la province et sa Mosquée imposante dans une capitale remplie d'histoire, demeure un espace parfait pour combiner la pratique du golf avec les activités de loisir et de culture. Vous noterez que l'histoire des civilisations qui la peuplèrent durant tout ce temps-là est présente à chaque coin, phénomène qui éblouira votre voyage d'une certaine magie, ce qui vous amènera à sentir que vous voyagez dans le temps. Cordoue fut la capitale de l'Espagne musulmane et le foyer de grands penseurs, tels que **Maimónides** ou **Averroès**, mais en plus de cela, elle devint la ville la plus peuplée du continent européen et de son centre culturel de l'époque.

Cordoue séduit avec son merveilleux climat en brillant toute l'année sous le soleil de **Sierra Morena**. De même, elle sait conquérir le palais des voyageurs avec son huile et s'embaumer de délicieuses senteurs du printemps. Laissez-vous emporter par ces moments inoubliables qui vous offriront une promenade dans les ruelles du **quartier juif** ou une journée où vous pourrez



À Cordoue, vous ne jouerez pas que du golf, parce que ses loisirs sont inépuisables.



explorer les paysages de ses Parcs Naturels, tels que les **Sierras de Cardena y Montoro**, la **Sierra de Hornachuelos** et les **Sierras Subbéticas**. Profitez de ses villages enchanteurs et de la multitude de possibilités que la capitale vous offre.

Cordoue devient de plus en plus, une ville qui accueille les passionnés du golf. Quelque soit le terrain que vous choisissiez, la capitale est tout près pour prendre part à l'aventure de parcourir son centre historique, l'un des plus vastes de l'Europe. Le fil des siècles n'a en rien affecté la majes-

Le **Club de Campo de Córdoba** est un lieu tranquille et où vous pourrez jouer au golf de manière paisible.






Cordoue se caractérise par son respect pour la nature et par son environnement bien entretenu.

té de son ensemble architectural, un trésor précieux qui s'érige comme la mémoire d'un temps durant lequel, elle fut au Xe Siècle, l'une des villes les plus grandes et possédant l'une des cultures les plus riches du monde méditerranéen, avec Constantinople. La **Mosquée**, le **centre historique** et les **Patios** sont un Patrimoine de l'Humanité. La Mosquée est un bâtiment géant qui s'appuie sur 850 colonnes. Ses immenses dimensions servaient pour refléter le pouvoir qu'avait atteint la ville. **Cordoue** cache d'autres surprises dans le propre environnement de la Mosquée telles que le labyrinthe du **quartier juif** envoûtante avec des rues étroites et pavés, où la lumière acquiert un ton spécial, la **synagogue**, le monument de **Maimónides**, la célèbre architecture populaire, l'explosion de couleur des fleurs sur les balcons et chaque endroit vous mènera à un temps où trois cultures, celle chrétienne, celle juive et celle musulmane, furent capables de cohabiter en paix et harmonie.

Si vous aimez le monde équestre, Cordoue vous offre une multitude d'expériences autour d'elle, telle une visite aux **Ecuries Royales**, où s'offrent en outre des spectacles dont le cheval andalou en est le protagoniste. Si vous avez envie de vous détendre, vous pourrez le faire avec une représentation,

puisque cette ville possède un important réseau de théâtres, allant du fameux **Grand Théâtre** aux autres belles enceintes comme le **Théâtre de la Axerquia** ou le **Théâtre Gongora**.

Si vous voulez prendre de l'air dans la nature, à proximité

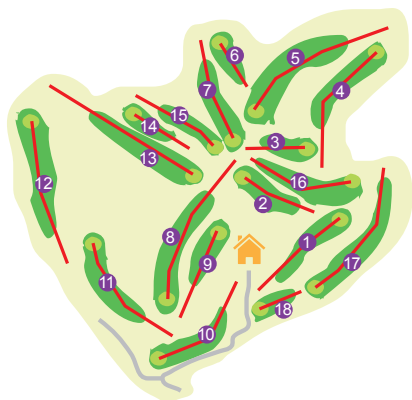


de la capitale, sous le charme de Sierra Morena, vous découvrirez le **Parc Forestier Los Villares**, situé dans un environnement entouré de paysages où l'on peut se promener sur plus de 60 ha. C'est là où se trouve le Centre de Récupération des espèces menacées que vous pouvez visiter sur autorisation préalable. Si vous préférez la culture, à 8 km de Cordoue se trouve **Medina Azahara**, une ville palatine construite par **Abderrahmane III** avec les meilleurs matériaux en guise de représentation du pouvoir du **Califat de Cordoue** récemment créé, qui éblouit de par ses mosquées et maisons. Bien qu'elle ait été abandonnée, saccagée et détruite, ce qui reste d'elle constitue un ensemble archéologique de grande valeur et une expérience inoubliable.

Une autre zone idéale pour pratiquer le golf en faisant du tourisme c'est **Valle des Pedroches**, au nord de la province, une région frontière qui possède le plus grand pâturage de chênes de l'Europe. Cette richesse naturelle alimente les troupeaux de porcs, matière première des exquis produits ibériques. Une autre visite obligatoire c'est le Parc Naturel de Cardena Montoro, un des derniers remparts du lynx ibérique. Ici vous trouverez des contrées pittoresques faites de granit.

Les pâturages, si fréquents à Cordoue, octroient un caractère spécial à ce territoire.





30 Club de Campo de Córdoba

[18 trous, par 72]

Carretera Antigua Córdoba - Obejo, km 9,2

14014 Córdoba

GPS: 37.969466,-4.81346



Comment arriver:

☎ 957 350 208

☎ 957 350 469

✉ info@golfcordoba.com

🌐 www.golfcordoba.com

🐦 @golfcordoba 



+ Info:

Dessinateur: Progolf

Inauguration: 1976

Intervalle: 10 minutes

Longueur: 5.964 m

Services:



Le parcours comprend des greens très bien protégés, et même s'ils sont faciles à suivre, ils exigent toujours la plus grande concentration. Les fairways sont étroits et entourés d'une merveilleuse forêt méditerranéenne. Il s'agit d'un parcours noble et technique où, pour faire de petits coups, il faut jouer avec la tête.

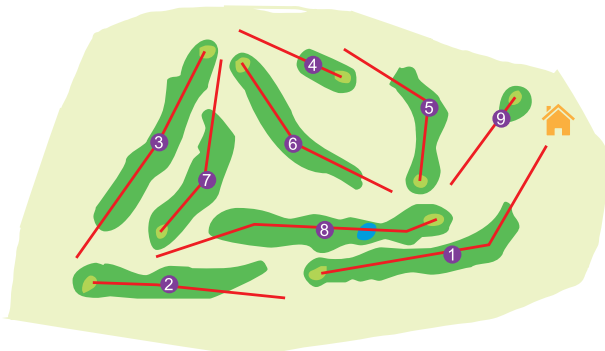
Rating: 72,6 **Slope:** 131 **Handicap:** 36/36



Club de Campo de Córdoba

[18 trous, par 72]

“Les fairways sont étroits et entourés d'une merveilleuse forêt méditerranéenne.”



31 Club Golf Pozoblanco

[9 trous, par 36]

Carretera Canaleja, km 3

14400 Pozoblanco

GPS: 38.343726,-4.836615



☎ 957 339 171

☎ 957 334 846

✉ club@golfpozoblanco.com

🌐 www.golfpozoblanco.com

Comment arriver:



+ Info:

Dessinateur: Carlos Luca de Tena

Inauguration: 1984

Intervalle: 10 minutes

Longueur: 6.040 m

Services:



Le terrain de Pozoblanco se caractérise par un parcours plat, et par une végétation prédominée par les chênes qui sont propres au paysage de pâturage et dans lequel il se trouve enclavé. Cabeza Oliva dispose d'un système d'irrigation dans l'ensemble du parcours et d'herbe autochtone dans les fairways, le fait de se situer en dehors de la limite constitue le pire de ses obstacles.

Rating: 70,8 **Slope:** 116 **Handicap:** -



Club Golf Pozoblanco

[9 trous, par 36]

“Parcours plat, avec une végétation dans laquelle prédominent les chênes propres au paysage de pâturage où il se trouve enclavé.”



Grenade



32 Granada Club de Golf
33 Club de Golf Los Moriscos

34 Santa Clara Golf Club Granada



Bien qu'étant un territoire en général montagneux et abrupt, les terrains de golf sont magnifiquement bien situés.

Grenade dispose de magnifiques terrains de golf dans un environnement qui surprend par sa richesse naturelle, son patrimoine culturel et ses options inépuisables pour le tourisme actif et le bien être.

Pendant que vous jouez au golf, vous pouvez contempler les paysages dominés par les points les plus culminants de la Péninsule Ibérique.

Ce fut l'endroit où les musulmans ont passé le plus clair de leur temps dans la Péninsule et dans lequel ils ont laissé l'empreinte d'une beauté stupéfiante et dont on peut profiter après la pratique du golf.

L'importance de la **Alhambra** et la proximité de **Generalife** ont été reconnus comme Patrimoine de l'Humanité. **L'Alhambra** est un système palatin fortifié sur une colline sur laquelle restent les empreintes de la splendeur nasride, mais aussi le **palais renaissant de l'empereur Carlos V**. Tout ce système monumental possède plus de six cents ans d'histoire. Près de **l'Alhambra** se trouve le **Generalife**, qui fut le lieu de repos des rois musulmans et à partir duquel se contemple la ville tout en écoutant le bruit de

Los Moriscos, à proximité de la mer, combine un terrain plat avec de surprenants paysages montagneux.

l'eau. **L'Albaicín**, qui se trouve de l'autre côté du fleuve, est également Patrimoine de l'Humanité. Il s'agit d'un quartier coloré de souvenirs arabes et de vues inestimables sur **l'Alhambra**. Ses rues étroites forment un labyrinthe pour se perdre dans l'histoire et visiter la **muraille nasride**, la **Porte de las Pesas**, la **Porte Elvira**, le **Palais de Dar al-Horra** ou le **Bañuelo**, etc.



Grenade possède tous les atouts pour la pratique du golf: la neige de la Sierra Nevada et la Côte Tropicale.




Le **Sacromonte** était le quartier traditionnel des gitans, qui surprend par ses grottes creusées dans la colline.

L'intérieur de la **Cathédrale** est un joyau de l'art renaissant alors que sa façade principale est un chef-d'œuvre baroque. À côté de la Cathédrale, se trouve la **Chapelle Royale**, qui conserve les restes des **Rois Catholiques**.

La capitale est près des terrains de golf et dispose de ressources patrimoniales, culturelles et de loisirs pratiquement inépuisables, mais toute la province est remplie d'opportuni-

Les terrains de golf de Grenade sont d'habitude très bien intégrés dans la nature, comme c'est le cas du **Club Santa Clara**.





tés et d'options. **Baza, Guadix, Alhama de Granada, Loja, Montefrío, Orce, Huéscar, Almuñécar** ou **Salobreña** sont des exemples du patrimoine monumental de la province. Plus qu'une destination touristique, Grenade représente tout un voyage intérieur pour ceux qui la visitent, une aventure à travers de beaux endroits où le temps s'arrête.

Sierra Nevada, très proche de la capitale, est la station de sports d'hiver le plus méridional de l'Europe et dispose de plus de 100 km de pistes de ski. Le bon climat permet de skier le matin et de jouer au golf le soir, par exemple. Ces montagnes élevées sont remplies de sentiers qui conduisent à des endroits extraordinaires que peuvent découvrir tous ceux qui veulent marcher au milieu de la nature.

La **Côte Tropicale**, avec plus de 70 km de littoral, se trouve également à proximité des terrains de golf, ce qui permet de combiner plusieurs activités. La température moyenne de cette zone est de 20°C et il y a du soleil 320 jours de l'année. Son fantastique micro climat permet de profiter du golf durant toute l'année. Sur la Côte, s'alternent des plages étendues et de petites baies parmi les falaises, ce qui permet à chaque visiteur de trouver un endroit qui s'adapte à ses goûts.

À l'intérieur de la province, il y a des contrées où il semble que le temps s'est arrêté, avec une saveur rurale. Si vous aimez la randonnée vous pouvez marcher à travers les contrées de **l'Alpujarra**, un ensemble de vallées paisibles et de ravins vertigineux



qui descendent de Sierra Nevada. Ses contrées conservent l'empreinte islamique et se trouvent à une hauteur différente, raison pour laquelle chacune possède un caractère différent. Dans cet endroit se trouve **Trevélez**, la commune la plus élevée d'Espagne, à 1.476 mètres au-dessus du niveau de la mer. L'Alpujarra est l'une des zones d'Europe dont la superficie est protégée juridiquement grâce à sa grande valeur naturelle. Randonnée, cyclisme, parcours à cheval ou en parapente sont quelques unes des activités à réaliser dans cette zone.

Il se peut que ce soit l'imposant héritage arabe qui fait qu'on retrouve dans la province d'excellents balnéaires. La culture de la santé et du bien être à travers l'eau s'est toujours conservée dans cette terre remplie de sources. Après la pratique du golf, c'est un délice de passer un temps dans les balnéaires comme ceux de **Alhama de Granada, Alicún de las Torres, Graena** ou **Lanjarón**. Vous pouvez également découvrir à **Baza** le Hammam, récupéré des traditions anciennes. Dans la capitale, il existe des bains arabes qui vous permettront de vous détendre dans une atmosphère de luxe oriental.

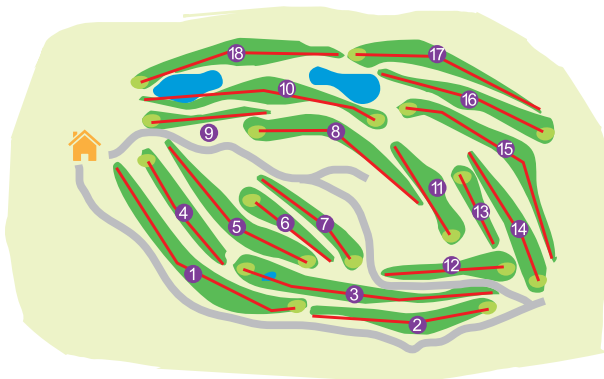
Un autre aspect de la culture c'est la gastronomie, qui est très riche, saine et variée, l'apéritif demeure l'élément le plus distingué.



Dans la Côte Tropicale le golf peut se pratiquer tous les mois de l'année.

À Grenade, mer et montagne s'unissent.





32 Granada Club de Golf

[18 trous, par 71]

Avenida de los Cosarios, s/n
18110 Las Gabias

GPS: 37.11885319,-3.66394043



Comment arriver:



+ Info:

☎ 958 584 436

☎ 958 584 436

✉ reservas@granadaclubdegolf.com

🌐 www.granadaclubdegolf.com

📱 @GranadaClubGolf



Dessinateur: R. Espinosa / E. Mena

Inauguration: 1986

Intervalle: 10 minutes

Longueur: 6.037 m

Services:



Possède de magnifiques vues sur Sierra Nevada et la ville de Grenade. Il se situe à 8 km du centre de la ville, à la sortie de Las Gabias, près de l'aéroport de Grenade et à 30 km de la côte.

Rating: 73 **Slope:** 124 **Handicap:** 36/36



Granada Club de Golf

[18 trous, par 71]

“On peut contempler de splendides paysages à travers ses nombreux trous.”



33 Club de Golf Los Moriscos

[18 trous, par 70]

Urbanización Playa Granada, s/n
18600 Motril

GPS: 36.717941,-3.557559



Comment arriver:

☎ 958 825 527

☎ 958 255 251

✉ moriscos@moriscosgolf.com

🌐 www.moriscosgolf.com



+ Info:

Dessinateur: Ibergolf

Inauguration: 1974

Intervalle: 10 minutes

Longueur: 5.072 m

Services:



Le terrain se situe partiellement en première ligne de la plage, ce qui permet de profiter du beau paysage de cette enclave méditerranéenne dominé par des palmiers, de grands lacs et de Sierra Nevada comme toile de fond. Les spacieux fairways et le parcours pratiquement plat font de ce terrain un endroit idéal pour la pratique du golf à tous les niveaux.

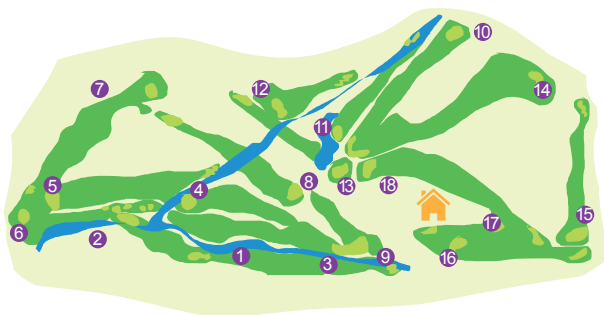
Rating: 68,8 **Slope:** 112 **Handicap:** 36/36



Club de Golf Los Moriscos

[18 trous, par 70]

“Près de la mer et en face de la montagne, ce qui permet de se récréer dans le paysage pendant la durée du jeu.”



34 Santa Clara Golf Club Granada

[18 trous, par 72] [P&P]

Avenida del Juncalillo, s/n
18630 Otura

GPS: 37.074354,-3.634593



Comment arriver:

☎ 858 702 800
☎ 858 702 804
✉ reservas@santaclaragolfgranada.com
🌐 www.santaclaragolfgranada.com
🐦 @SCgolfGranada **f**



+ Info:

Dessinateur: Enrique Canales Busquets **Inauguration:** 2006

Intervalle: 10 minutes **Longueur:** 6.598 m

Services:



Le terrain de golf a été conçu dans le respect de l'environnement naturel de la faune et de la végétation autochtone, donnant naissance à un fantastique point de rencontre pour les amateurs du golf.

Rating: 71,3 **Slope:** 132 **Handicap:** -



Santa Clara Golf Club Granada

[18 trous, par 72]

“De vastes greens, beaucoup de mouvements et une grande variété d’obstacles qui offrent une grande variété de coups.”



Huelva



- 35 Club de Golf Bellavista
- 36 La Monacilla Club de Golf
- 37 Club de Golf Isla Canela
- 38 Costa Esuri Golf Club
- 39 Club de Golf El Rompido

- 40 Golf Nuevo Portil
- 41 Islantilla Golf Resort
- 42 Doñana Golf
- 43 Corta Atalaya Club de Golf



Jouer au golf à côté de **Doñana** représente tout un privilège.

Huelva présente pleins de défis pour le golf et d'expériences à vivre. Jouer en face de l'océan durant d'importants couchers de soleil est un des privilèges qui se vit ici. La satisfaction des joueurs de golf est un grand compromis pour Huelva, pour cela ces derniers trouveront des terrains, des services et des expériences qui vont au-delà de leurs attentes. C'est ici qu'a eu lieu **l'Open d'Andalousie de 1995**. Beaucoup de ses terrains bien entretenus, ont été préparés pour abriter des compétitions internationales.

Huelva jouit de plus de trois mille heures de soleil à l'année, ce qui permet de jouer plusieurs heures par jour.

Baignée dans l'Atlantique et entourée de marais, la province de Huelva possède un caractère éminemment marin et est liée aux grandes découvertes océaniques. C'est d'ici que partit la première expédition de Colomb vers l'Amérique, restant unie pour toujours à ce continent. Ici se trouve le **Parc National de Doñana**, considéré comme la plus grande réserve naturelle d'Europe et c'est ici que les tartisses et les phéniciens ont cohabité et ont réalisé des activités

Costa Esuri offre des vues spectaculaires sur le fleuve Guadiana, les marais et le Portugal.



commerciales. Le charme de **Costa de la Luz**, la nature de Doñana et l'intéressant patrimoine culturel de Huelva sont d'excellents motifs pour que les amateurs du golf viennent vivre leur passion tout en appréciant ce beau scénario de fond: sport, détente, culture, loisir et nature. Une combinaison irrésistible dans un environnement inoubliable. Une chose obligatoire à Huelva c'est de



Isla Canela se situe à côté de la plage et entre deux fleuves, raison pour laquelle l'eau lui donne un caractère particulier.



s'offrir un délicieux bain de soleil pendant que vous respirez l'odeur de la mer. Toutes les plages de Huelva sont parfaites pour se détendre. Sa particularité principale demeure le mélange du rural avec le marin, un phénomène qui présente un paysage atypique tout au long des plus de 120 km de la lumineuse Costa de la Luz. L'eau, les dunes et les pins s'unissent dans une mosaïque de couleurs donnant comme résultat un paysage admirable. Vous pourrez rencontrer des plages vierges, rustiques ou nudistes. Un parcours du côté des villages qui s'adonnent à la

Tous les terrains de golf de Huelva, tels que La Monacilla, sont très éclairés et plats.



Doñana est l'un des poumons de la province de Huelva.

pêche comme **Ayamonte, Punta Umbría, Isla Cristina** ou **Aljaraque** vous permettront de profiter d'une expérience unique dans une multitude de plages. Entre bain et bain il ne peut manquer un voyage vers les saveurs les plus typiques que combinent mer et terre, offrant des délices comme les charcuteries ibériques, le jambon ou les crevettes blanches.

Dans ce contexte s'accumulent les possibilités de divertissement pour les amateurs des sports de voile et de la vie autour des ports de plaisance. Le **Real Club Maritime de Huelva** offre beaucoup d'options aux amateurs du canoë-kayak, de la voile et de la pêche.

Très près de Huelva et surtout si vous voyagez en famille, il serait intéressant d'aller à la recherche d'aventures au **Quai des Carabelas**. Dans cet endroit, vous retrouverez une récréation des trois caravelles qui voyagèrent avec Colomb jusqu'en Amérique dans le but de sa découverte. Si ce sujet vous intéresse, vous pouvez programmer la réalisation de la **Route Colombina**, qui parcourt les endroits de la province qui furent déterminants dans la découverte du Nouveau Monde, tels que le **Couvent de Santa María de La Rábida, l'église de San Jorge et La Fontanilla**, les **Couvents de Santa Clara et San Francisco à Moguer** et le **Parc Botanique Celestino Mutis**, qui abrite des espèces des cinq continents.



Après une journée culturelle intense, il est bon de se détendre dans un spa ou sauna avant de sortir pour dîner et prendre un verre dans n'importe quelle zone de loisir qu'offre cette province. Si le jour suivant,

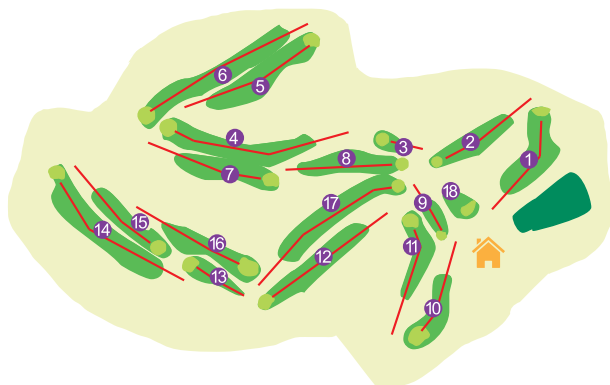
vous avez envie de passer une autre journée agréable après avoir joué au golf, un peu de nature vous fera du bien, comme le **Site Naturel Marais de Odiel**, un espace où prédominent des paysages formés par des marais, lagunes et plages, et cela est parfait si vous êtes amateurs d'oiseaux puisqu'il en abrite plus de 200 espèces. La meilleure idée serait d'explorer ce merveilleux environnement à bord d'un bateau tout en saluant les flamants, les mouettes et cigognes. Une fois sur terre, vous disposez également de magnifiques endroits pour mieux observer, tels que **les Observatoires El Halcón, La Gravera, La Choza, Colmenar** ou **Calatilla**.

Il est important de marquer un arrêt à **Doñana**, Parc Naturel et National, Réserve de la Biosphère, Patrimoine de l'Humanité et l'un des ensembles de dunes les plus importants d'Europe. Il constitue une mosaïque d'écosystèmes et inclut 30 km de plage sauvage entre le fleuve **Guadalquivir** et **Matalascañas**. Ce vaste espace est très différent selon chaque saison de l'année, mais offre toujours quelque chose d'unique et de beau.

Le golf à Huelva est un privilège qui naît du soleil et de la lumière qui offrent les jours de jeu les plus heureux près de la mer.

Les hôtels des terrains de golf sont magnifiques, comme par exemple le **Nuevo Portil**.





35 Club de Golf Bellavista

[18 trous, par 70]

Carretera Huelva-Aljaraque, km 6

21110 Aljaraque

GPS: 37.282244,-7.013349



Comment arriver:



+ Info:

☎ 959 319 017

☎ 959 319 025

✉ bellavista@golfbellavista.com

🌐 www.golfbellavista.com

f

Dessinateur: Luis Recasens

Inauguration: 1916

Intervalle: 10 minutes

Longueur: 5.806 m

Services:



C'est un environnement naturel d'une grande beauté, un merveilleux pin tient compagnie au golfeur durant tout le parcours, caractérisé par des greens rapides, nobles et de spacieux fairways avec une distance réduite entre les greens et les tees. Le terrain est très technique et suppose un grand défi pour les amateurs de tous les niveaux, pour cela il faut utiliser presque tous les clubs du sac.

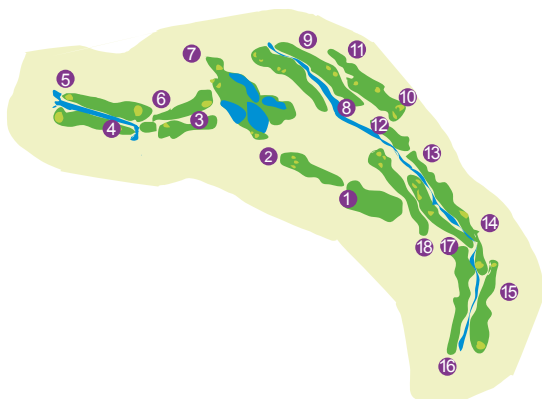
Rating: 69,7 **Slope:** 127 **Handicap:** 36/36



Club de Golf Bellavista

[18 trous, par 70]

“Terrain très technique apte pour tous les niveaux, pour cela il faut utiliser presque tous les clubs du sac.”



36 La Monacilla Club de Golf

[18 trous, par 72]

Avenida de los Pirineos, s/n
21122 Aljaraque

GPS: 37.289809,-6.997151



Comment arriver:

☎ 959 100 093

✉ info@lamonacillagolf.com

🌐 www.lamonacillagolf.com

f



+ Info:

Dessinateur: José María Olazábal

Inauguration: 2009

Intervalle: 10 minutes

Longueur: 6.020 m

Services:



Il se trouve dans la circonscription municipale d'Aljaraque, à 5 minutes de la ville de Huelva. Le Club de Golf La Monacilla occupe une position privilégiée entouré de zones vertes et proche de l'embouchure du fleuve Odiel. Ce terrain de golf de référence d'Andalousie offre aux joueurs des sensations uniques.

Rating: - **Slope:** 118 **Handicap:** 36/28



La Monacilla Club de Golf

[18 trous, par 72]

“Très plat, entouré de zones vertes et près de l'embouchure du fleuve Odiel.”



37 Club de Golf Isla Canela

[18 trous, par 72]

Calle Golf Norte, s/n. Isla Canela
21409 Ayamonte

GPS: 37.19669799,-7.392897606



Comment arriver:



+ Info:

☎ 959 477 263

☎ 959 477 271

✉ golf@islacanela.es

🌐 www.golfislacanela.com

🐦 @islacanela 📌

Dessinateur: Juan Catarineu

Inauguration: 1993

Intervalle: 10 minutes

Longueur: 5.937 m

Services:



Il est situé aux limites de l'étendu Marais d'Ayamonte, à l'embouchure du fleuve Guadalquivir, particularité qui s'est ajoutée dans sa conception d'intégrer les "canaux" et "estuaires" à son parcours. Ceci le fait profiter d'innombrables obstacles naturels qui dotent le terrain d'une grande beauté et rendent difficile son parcours.

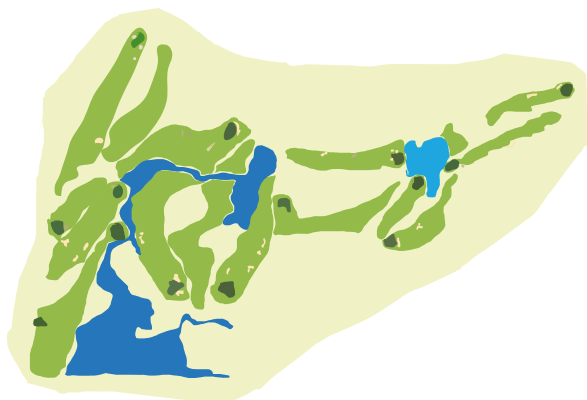
Rating: 74,6 **Slope:** 126 **Handicap:** 36/27



Club de Golf Isla Canela

[18 trous, par 72]

"Orographie suave qui permet au joueur de pouvoir bien profiter pendant tout le parcours."



38 Costa Esuri Golf Club

[18 trous, par 72]

Autopista A49 Sevilla-Portugal, km 131

21400 Ayamonte

GPS: 37.258513,-7.423156



Comment arriver:

☎ 959 328 028

☎ 959 328 036

✉ golfcostaesuri@aymerichgolfclub.com

🌐 www.costaesurigolfclub.com



+ Info:

Dessinateur: José Canales

Inauguration: 2007

Intervalle: 10 minutes

Longueur: 6.600 m

Services:



Son design type Links fait de Costa Esuri Golf un terrain parfaitement intégré dans le site naturel de l'embouchure de Guadiana. La faune et la flore autochtones des marais sont présentes dans ce magnifique parcours, où les joueurs de tous niveaux pourront passer un jour inoubliable entouré de nature.

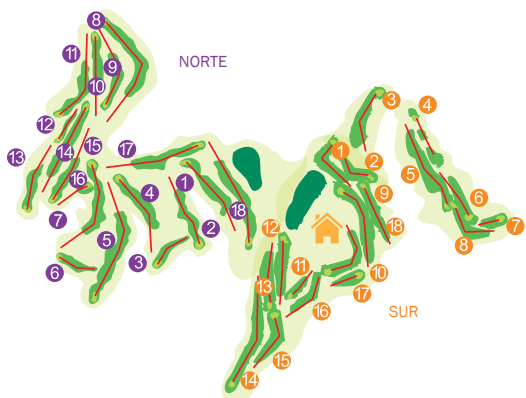
Rating: 75,9 **Slope:** 129 **Handicap:** 36/27



Costa Esuri Golf Club

[18 trous, par 72]

“Position privilégiée aux bords du fleuve Guadiana, avec des vues sur le Portugal et sur l'embouchure du fleuve.”



39 Club de Golf El Rompido

[36 trous, par 72]

Carretera de Cartaya - El Rompido, km 7
21450 Cartaya

GPS: 37.22622792,-7.138495445



Comment arriver:

☎ 959 024 241
☎ 959 024 243
✉ info@golfelrompido.es
🌐 www.golfelrompido.es



+ Info:

Dessinateur: Álvaro Arana

Inauguration: 2003

Intervalle: 10 minutes

Longueur: 6.148 m

Services:



Ses deux terrains de 18 trous, entourés de pins et d'orangers, où se fendent les marais et qui s'ouvrent sur l'Océan Atlantique avec des vues spectaculaires, offrent à ceux qui font le parcours une sensation unique. La force de la nature se fait ressentir à chaque étape, transformant la pratique du golf en un plaisir pour les sens.

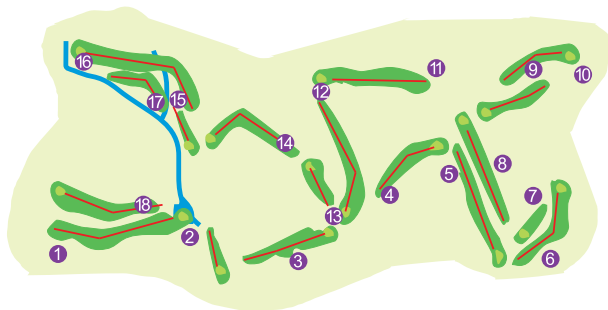
Rating: 74,9 **Slope:** 130 **Handicap:** 36/36



Club de Golf El Rompido

[36 trous, par 72]

*“Intégré dans le site naturel des
Marais de Fleuve Piedras.”*



40 Golf Nuevo Portil

[18 trous, par 71]

Calle Cristóbal Colón, s/n

21459 Cartaya

GPS: 37.21624919,-7.07244873



Comment arriver:

☎ 959 528 799

☎ 959 528 808

✉ golfnuevoportil@lagunasdelportil.com

🌐 www.nuevoportilgolf.es



+ Info:

Dessinateur: Alfonso Vidaor

Inauguration: 2001

Intervalle: 10 minutes

Longueur: 6.040 m

Services:



Caractérisé par ses spacieux fairways et ses greens doux, il oriente ses vues sur le Site Naturel des Marais de Piedras et Flecha et El Rompido.

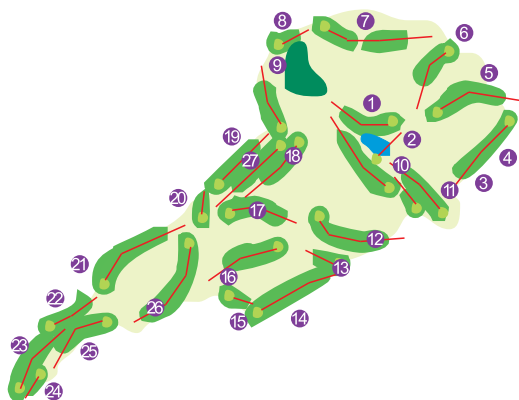
Rating: 72,1 **Slope:** 122 **Handicap:** 36/36



Golf Nuevo Portil

[18 trous, par 71]

“Son parcours présente des versants doux, ce qui le rend agréable.”



41 Islantilla Golf Resort

[27 trous, par 72]

Paseo del Barranco del Moro, s/n
21440 Lepe

GPS: 37.210559,-7.235811



Comment arriver:

☎ 959 486 039

☎ 959 486 104

✉ reservasgolf@islantillagolfresort.com

🌐 www.islantillagolfresort.com

🐦 @IslantillaGolfR f



+ Info:

Dessinateur: Enrique Canales / L. Recasens **Inauguration:** 1992

Intervalle: 10 minutes

Longueur: 5.956 m

Services:



Sa conception bien soignée, les doux versants, l'eau, le paysage, les vues sur la mer, les conditions climatiques et ses greens de pencross et fairways d'Agrostis dotent le terrain d'un haut niveau de qualité.

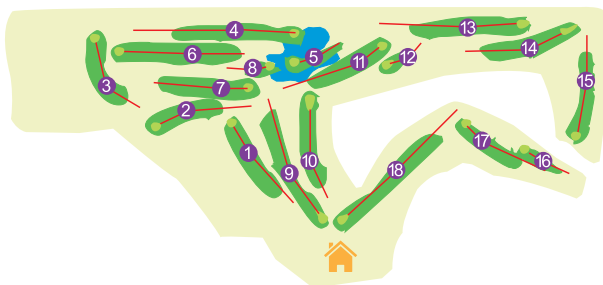
Rating: 67,9 **Slope:** 119 **Handicap:** 36/28



Islantilla Golf Resort

[27 trous, par 72]

“Trois circuits de 9 trous qui peuvent se combiner pour que chaque jour devienne une nouvelle expérience.”



42 Doñana Golf

[18 trous, par 72]

Carretera Sector J

21760 Matalascañas

GPS: 36.99933098,-6.54501915



Comment arriver:

☎ 959 441 810

☎ 959 441 899

✉ info@doñanagolf.com

🌐 www.doñanagolf.com

🐦 @doñanagolf f



+ Info:

Dessinateur: Fernando Menaya

Inauguration: 2000

Intervalle: 10 minutes

Longueur: 6.136 m

Services:



Les 18 trous qui forment le parcours, savante combinaison des styles links et américains, font de ce terrain une expérience inoubliable pour les golfeurs de n'importe quel niveau. Les larges tees, ses fairways en bermuda et les grands greens en pennecross, contiennent une versatilité qui donneront au joueur l'impression de jouer chaque jour dans un terrain différent. Le parcours, facile à faire à pied, oblige le joueur à utiliser tous les clubs contenus dans le sac.

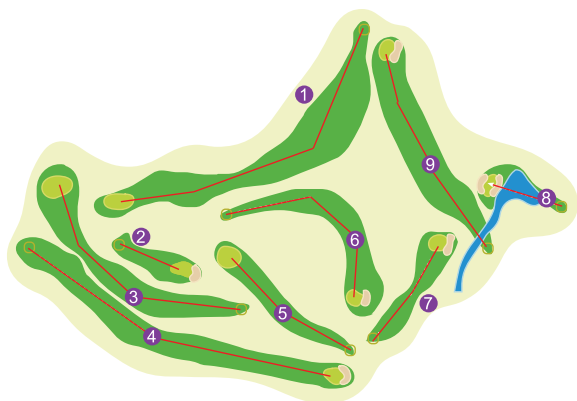
Rating: 75,2 **Slope:** 131 **Handicap:** 36/28



Doñana Golf

[18 trous, par 72]

“Situé dans l’environnement de l’un des parcs naturels les plus importants de l’Europe, la Réserve de Doñana, et à côté de l’Océan Atlantique.”



43 Corta Atalaya Club de Golf

[9 trous, par 34]

Carretera Corta Atalaya, s/n

21660 Minas de Riotinto

GPS: 37.69524801,-6.603877544



Comment arriver:

☎ 654 001 152

✉ info@clubdegolfcortaatalaya.com

🌐 www.clubdegolfcortaatalaya.es



+ Info:

Dessinateur: A. Rodríguez / A. Martínez **Inauguration:** 1914

Intervalle: 10 minutes

Longueur: 4.730 m

Services:



Situé à l'entrée de la Sierra de Huelva, il jouit d'une merveilleuse vue et de la Carrière Minière de Riotinto. Terrain de neuf trous avec trois pars de trois, cinq pars de quatre et un par de cinq. Le milieu du parcours est assez plat, ce n'est pas le cas de deux fairways qui ont des versants importants.

Rating: 65 **Slope:** 113 **Handicap:** -



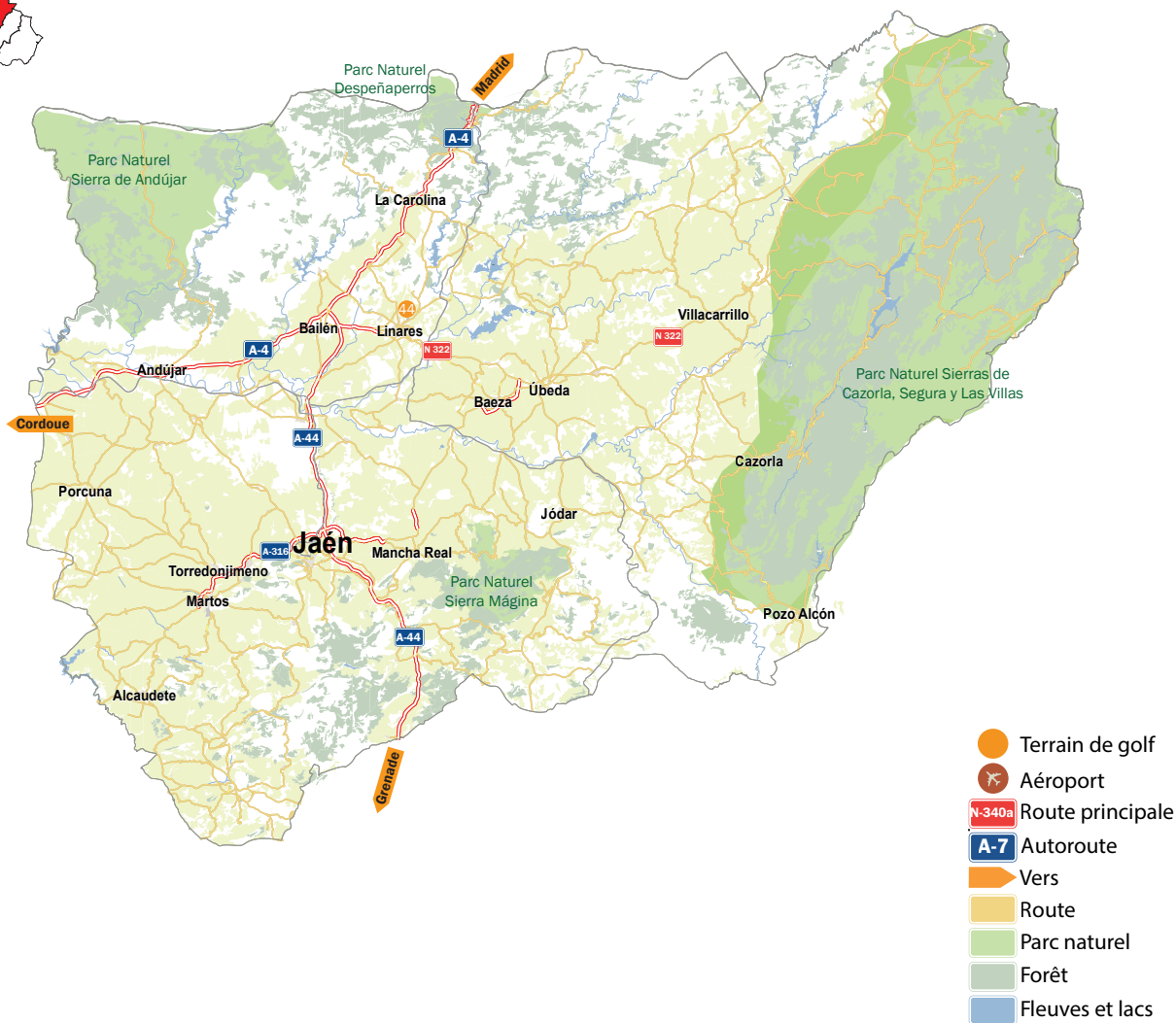
Corta Atalaya Club de Golf

[9 trous, par 34]

“Le club le plus ancien de la Péninsule Ibérique, qui date de la fin du siècle XIX.”



Jaén



44 Parque Deportivo La Garza



Jaén est un territoire à explorer qui comprend de bonnes installations et un potentiel magnifique.

Jaén possède un excellent terrain de golf et dispose de nombreux avantages parce qu'il est situé à l'intérieur d'un complexe sportif qui propose d'autres activités après le golf. Cette province, parsemée de terres et de montagnes élevées, rend amoureux tous ceux qui y font un tour. Jaén, paradis de l'huile et porte de l'Andalousie, s'ouvre au visiteur telle une carte postale de champs verts et de marrons, un manteau d'oliviers qui semblent suspendus dans le temps, qui murmurent à chaque étape, l'histoire des autres cultures qui ont laissé leur empreinte. Des vers infinis de poètes universels ont reflété le charme de ce coin qui abrite quatre parcs naturels, des églises, des palais, des châteaux, des échantillons de l'art ibérique, des murailles, des bains arabes et des villes renaissantes dont vous pourrez profiter durant votre voyage. En observant cette merveille de couleur vert olive du haut de la capitale, en montant sur le **château de Santa Catalina**, vous trouverez cette tranquillité dont vous avez besoin pour l'exercice de votre passion. Avec un panorama aussi attirant comme celui-ci, l'inspiration au terrain de golf est assurée.

Bien qu'il y ait des territoires montagneux dans la province, il dispose aussi de terrains doux et ondulés.

Si vous aimez le monde arabe et sa

façon de rendre hommage au corps et à la pensée à travers l'eau, ne vous privez pas des **bains arabes du palais de Villardompardo**. Construits au XI^e Siècle, ils sont considérés comme l'un des mieux conservés de toute l'Europe.

La visite inclut un tour du côté du palais au sein duquel on distingue sa



Le club **La Garza** est facile d'accès.



cour renaissance qui abrite actuellement un important **Centre Culturel**, le **Musée d'Arts et Coutumes Populaires** et le **Musée International de l'Art Naïf**.

La **Cathédrale de Jaén** fut construite sur l'ancienne mosquée aljama et ses pistes inspirèrent la meilleure architecture religieuse de l'Amérique Latine.

Une expérience que l'on vous recommande de vivre, étant donné que vous vous trouvez dans la Capitale Mondiale de l'huile d'Olive, celle de se rapprocher du monde de la dégustation de ce délicieux "or liquide". Autour de lui, les populations de Jaén réalisent leur travail et imposent leur caractère, faisant de sorte que le véritable héritage de cette

Jaen permet de concilier le jeu avec une grande variété de loisir actif.





terre soit d'abord humain et la capacité de ses habitants de faire en sorte que les visiteurs se sentent comme chez eux. Si l'occasion se présente, ne perdez pas l'opportunité de côtoyer les oléiculteurs, de découvrir le processus d'élaboration et les moulins qu'ils utilisent. Ce jus si spécial est même utilisé dans les balnéaires et spas de la province. Vous le découvrirez également dans le **Musée de la Culture de l'Olive à Baeza** parce qu'elle est si importante à cette terre.

Après avoir rajeuni votre corps et votre esprit grâce à ses traitements, vous pouvez passer une agréable journée de tourisme à travers **Linares** où vous rencontrerez un valeureux héritage formé par des églises, des palais, des manoirs et bâtiments publics. Si vous êtes un amateur du monde des taureaux, vous devriez visiter la **Place de la Mairie**, où s'organisaient les corridas aux XVI et au XVII Siècle, de même que le **Musée Taurin El Lagartijo** et la place d'à côté où le mythique Manolete a perdu la vie. À 5 km d'ici, vous pourrez visiter le **Site Archéologique de Castulo**. Et après une intense journée de golf, il n'y a rien de mieux que de s'offrir une session de loisir et un bon repas. Linares dispose d'un Centre Commercial Ouvert où vous pourrez réaliser quelques achats. Cette ville est, en plus, un des lieux de Jaén les plus connus pour pratiquer le rituel de l'apéritif offrant de véritables œuvres d'art en miniature qui peuvent être dégustées durant "l'itinéraire de l'apéritif". De même que les autres options gastronomiques de la zone, on prépare de bons mets élaborés avec de succulentes huiles à base d'ingrédients naturels.

Rien de tel pour reprendre des forces après une dure journée de golf que de déguster une soupe à l'ail blanc ou une pipirrana en bonne compagnie.



Jaén abrite des villes qui vous laisseront stupéfaits, meilleurs représentants de la renaissance espagnole. Il s'agit de **Úbeda** et **Baeza**, dont l'héritage spectaculaire architectonique a fait qu'ils soient considérés comme Patrimoines de l'Humanité. Un parcours à travers ses églises, palais et musées vous donneront une idée sur la beauté et la magie qu'ils abritent à l'intérieur.

Ces deux villes invitent à voyager dans le temps afin de parcourir quelques rues qui continuent de conserver leur traçage original.

À **Úbeda**, il ne faut pas rater l'occasion de visiter la **Place de Vázquez de Molina** où s'érige la **Sainte Chapelle de Salvador**, le **Palais du Connétable Dávalos**, actuel **Parador de Tourisme**, le **Palais des Chaînes** ou l'**Église des Palais Royal Alcazar**.

Baeza est une ville impressionnante très proche, où il est intéressant de voir la **Place des Lions**, avec ses **bouche-ries**, l'**Audience Civil**, l'**Arco de Villalar** et la **Porte de Jaén**.

Cette province possède la plus grande étendue d'espaces naturels d'Espagne. Son Parc Naturel de Cazorla, Segura et las Villas est le plus grand espace protégé du pays. Le Guadalquivir naît ici, le grand fleuve autour duquel s'articule presque toute l'Andalousie.



Même si les températures peuvent être fraîches en hiver, à Jaén, on peut jouer au golf durant la majeure partie de l'année.

La Garza est un terrain adapté à tous les niveaux de jeu.





4.4 Parque Deportivo La Garza

[9 trous, par 35]

Carretera La Fernandina, km 4,5. Paraje el Ardal
23700 Linares

GPS: 38.14814195,-3.610446453



Comment arriver:

☎ 953 604 301

☎ 953 604 302

✉ Info.pdg@andalucia.org

🌐 www.turismoydeportedeandalucia.com



+ Info:

Dessinateur: José Gancedo Ramírez

Inauguration: 2000

Intervalle: 10 minutes

Longueur: 5.506 m

Services:



Il est situé dans un beau paysage composé de chênes, d'eucalyptus et de pins, entouré silhouettes typiques de cheminées et de restes des mines de Linares. En plus de son magnifique terrain de golf, le complexe sportif compte une douzaine d'installations, parmi lesquelles se distinguent les pistes de paddle, des pistes de tennis et une piscine récréative. Dispose aussi de cabanes entièrement équipées, de restaurant et d'autres services.

Rating: 69,4 **Slope:** 121 **Handicap:** 36/36



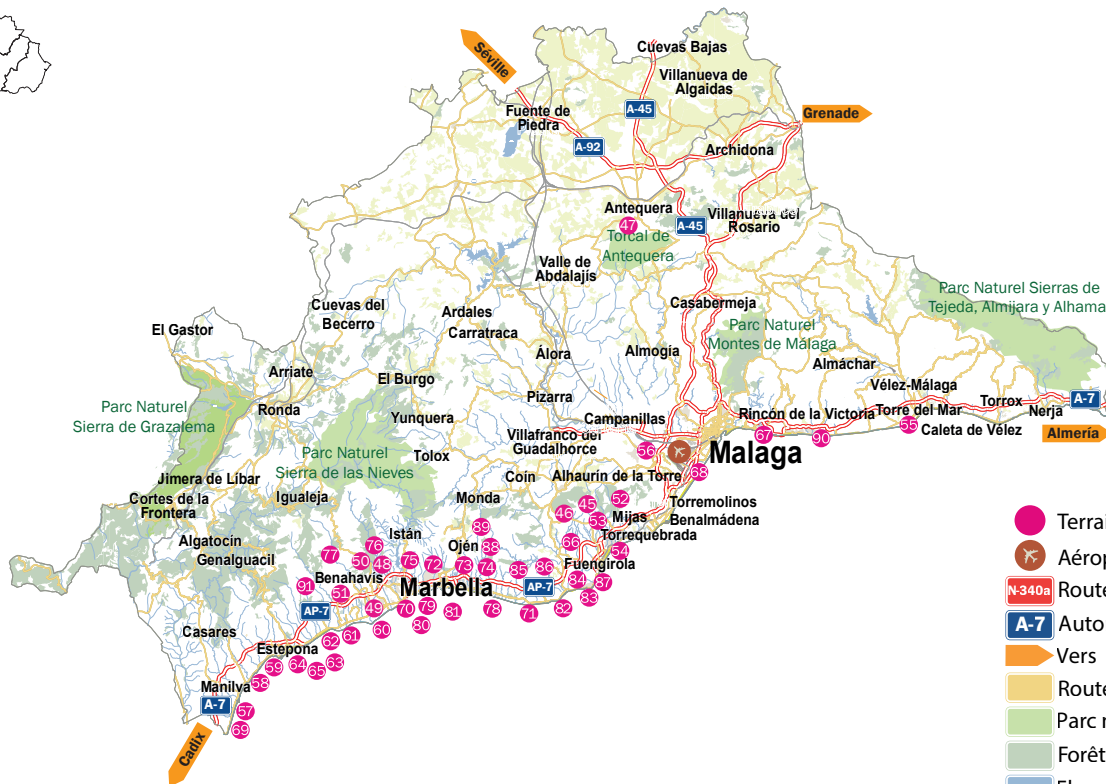
Parque Deportivo La Garza

[9 trous, par 35]

“C’est un parcours assez plat, avec de larges fairways et bien séparés.”



Malaga




- 45 Lauro Golf
- 46 Alhaurín Golf
- 47 Antequera Golf
- 48 Doña Julia Golf Club
- 49 El Higueral
- 49 Marbella Club Golf Resort
- 50 Los Arqueros
- 51 Villa Padierna Golf Club
- 52 Benalmádena Golf
- 53 Bil Bil Golf
- 54 Torrequebrada Golf
- 55 Baviera Golf
- 56 Guadalhorce Club de Golf

- 57 Casares Costa Golf
- 58 Finca Cortesín Golf Club
- 59 Doña Julia Golf Club
- 60 Atalaya Golf & Country Club
- 61 El Campanario Golf Club
- 62 El Paraíso Golf Club
- 63 Estepona Golf
- 64 Valle Romano Golf & Resort
- 65 Calanova Golf Club
- 66 La Noria Club Resort
- 67 Club de Golf El Candado
- 68 Parador Málaga Golf

- 69 La Duquesa Golf
- 70 Aloha Golf
- 71 Cabopino Golf Marbella
- 72 Golf Río Real
- 73 Greenlife Golf
- 74 La Dama de Noche Golf
- 75 La Quinta Golf & Country Club
- 76 Los Naranjos Golf Club
- 77 Magna Marbella Golf
- 78 Marbella Golf Country Club
- 79 Monte Paraíso Golf
- 80 Real Club de Golf Las Brisas

- 81 Santa Clara Golf Marbella
- 82 Santa María Golf
- 83 El Chaparral Club de Golf
- 84 Cerrado del Águila Golf
- 85 Club de Golf La Siesta
- 86 La Cala Resort
- 87 Mijas Golf
- 88 Miraflores Golf Club
- 89 Santana Golf
- 90 Añoreta Golf
- 91 Golf Guadalmina



Los Naranjos est un terrain de golf caractérisé par de vastes fairways très près de Marbella.

Le paradis de tout amateur de golf se trouve au sud de la côte méditerranéenne. Plus de 325 jours de soleil par an, un beau littoral marin, des eaux étonnamment bleues, des brises douces dans des montagnes impressionnantes qui offrent au voyageur une nature exubérante et des villages blancs, charmants et gigantesques. Tout ceci c'est Malaga et sa **Costa del Sol**, qui en plus est considérée comme la Côte du Golf car c'est là où se concentre la majeure partie des terrains de golf dans toute l'Andalousie. Un véritable scénario de luxe pour les passionnés de cette discipline.

En raison des excellentes conditions de ses terrains, dans cette province, se sont organisés plusieurs tournois de plus haut niveau international comme **Amex Med Open** (1990), **l'Open d'Andalousie** (1999, 2007, 2009, 2012), le **Daily Telegraph/Sodexo Seniors Match Play Championship** (2001, 2003, 2004), le **Volvo World Match Play Championship** (2009, 2011, 2012), le **Benahavis Senior Masters** (2009, 2010-2012), **l'Open d'Espagne** (2010) ou le **Masters d'Andalousie** (2010, 2011).

Protégé du vent de l'intérieur de la montagne, **El Paraíso** est un de ces endroits où l'on ne peut pas se perdre.



En plus de s'amuser au maximum avec un club de golf entre vos mains dans un cadre incomparable, vous pourrez découvrir la province dans ses nombreuses et attirantes facettes, présentes dans sa richesse naturelle et paysagère ou dans ses plus de 150 km de plages et qui sont au bon plaisir de tous les visiteurs. Les urbaines regorgent de services et sont idéales pour



Las Brisas est un exemple de terrain qui a été méticuleusement planifié.



profiter en famille et les semi urbaines abritent des endroits propices à profiter du silence et du calme. La détente est également possible à travers le loisir dont vous pourrez profiter de mille manières différentes grâce aux nombreux centres commerciaux, ports de plaisance et autres points de distraction qui vous proposeront de vivre des expériences uniques.

L'une des recommandations est la visite à la capitale de Malaga. Pénétrer dans ces endroits si accueillants tels que le **centre historique** qui plonge le visiteur dans un climat magique, visite


La Costa del Sol, protégée par une barrière de montagnes, possède une multitude d'endroits charmants pour jouer au golf, comme le terrain du **Finca Cortesin**.



qui commence par la **Alcazaba** ou la **Cathédrale**, et continue dans des endroits tels que le **Théâtre Romain** et se termine au niveau du **Château de Gibralfaro**, où vous pouvez connecter, dans une position privilégiée, à l'essence de la ville. C'est fort possible qu'à ce niveau vous en tombiez amoureux comme Pablo Picasso, qui annonçait les charmes d'une destination que, des écrivains comme Ernest Hemingway, considèrent comme l'une des plus belles villes qu'ils avaient connue. Aucun de ces grands artistes ne s'était trompé. Pour sentir de plus près l'essence du peintre malaguène ne manquez pas de visiter le **Palais renaissant de Bellavista**, où se trouve le musée qui abrite son œuvre. Une fois cette visite terminée, vous avez 18 musées de plus pour vous prouver que ce coin de l'Andalousie dispose d'un important patrimoine culturel qui vaut la peine d'être découvert. Malaga est ce mélange de lumière et d'art qui rendra chacun des jours de votre séjour inoubliable.

Après une journée de golf, vous aurez envie de vivre une expérience dans la nature. Une bonne option est de traverser les eaux malaguènes à bord d'une embarcation ou admirer le paysage dans toute sa splendeur. Malaga possède quatre ports de plaisance où vous pourrez pratiquer vos sports nautiques préférés, profiter d'une bonne régata ou inciter vos enfants ou vous-même à prendre des cours dans une de ces

disciplines. Un excellent endroit pour cela est, par exemple, **Puerto Banús**, une enclave touristique située dans la zone de la Nouvelle Andalousie, entre **Marbella** et **San Pedro de Alcántara**. Visualiser un espace créé pour le plaisir, où vous trouverez



plus de 900 embarcations, d'impressionnants yachts et une grande variété de boutiques de mode de grands couturiers, vous ferez une idée sur la raison pour laquelle cet endroit est considéré comme l'un des meilleurs centres d'entretien de la Costa del Sol. Dans ce port on profite des promenades dans ses quais, en dégustant un bon repas dans ses restaurants, en faisant un tour dans l'une de ses plages ou en profitant de sa vie nocturne animée.

À Costa del Sol les opportunités ne se terminent jamais. Vous pouvez revivifier le corps et la pensée à **Estepona**, qui dispose de nombreux choix pour le bien-être à travers l'utilisation de l'eau et de produits pour les thérapies naturelles. C'est l'un des endroits de l'Espagne où il existe la plus grande concentration d'instituts de santé et de beauté.


Aussi vous pouvez vous détendre tout en observant les dauphins, une mini croisière en catamaran ou vous immerger dans la pratique de la plongée. D'Estepona vers l'intérieur, vous trouverez de belvédères accrochés à mille mètres au-dessus de la mer à côté des forêts de sapins.

En direction vers Ronda, où il y a des pins et châtaignes, **Genalguacil** est un village pittoresque avec un musée à l'air libre.



Santa María, situé entre mer et montagne, est un exemple de position stratégique des terrains de golf de la Costa del Sol.

Au terrain de Golf **Santana**, on peut jouer dans la spectaculaire Sierra de Mijas.





45 Lauro Golf
[27 trous, par 72]

Carretera A-404, km 14 (antigua A-366, km 77)

29130 Alhaurín de la Torre

GPS: 36.651079,-4.631588



Comment arriver:

- ☎ 952 412 767
- ☎ 952 414 757
- ✉ info@laurogolf.com
- 🌐 www.laurogolf.com
- 🐦 @laurogolf f



+ Info:

Dessinateur: Folco Nardi / Mariano Benítez **Inauguration:** 1993

Intervalle: 9 minutes

Longueur: 6.151 m

Services:



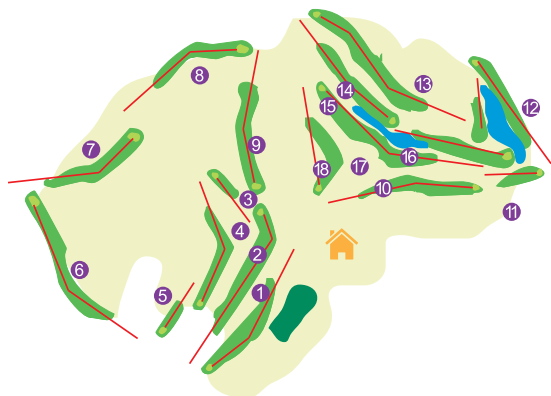
La conception du complexe se base sur le respect de l'environnement et de la nature qui nous entoure, non seulement elle sauvegarde la vie de tous les chênes centenaires préexistants, mais aussi elle prévoit la plantation de milliers d'arbustes, pour la plupart autochtones d'Andalousie.

Rating: 70,5 **Slope:** 126 **Handicap:** -



Lauro Golf
[27 trous, par 72]

“Il possède cinq lacs et des cascades artificielles qui augmentent la beauté naturelle du terrain.”



46 Alhaurín Golf

[18 trous, par 72]

Carretera A-387 Alhaurín-Mijas, km 3,4

29120 Alhaurín el Grande

GPS: 36.607825,-4.704321



Comment arriver:

☎ 952 595 800

☎ 952 594 195

✉ reservasgolf@alhauringolf.com

🌐 www.alhauringolf.com

🐦 @Alhaurin_Golf f



+ Info:

Dessinateur: Severiano Ballesteros

Inauguration: 1993

Intervalle: 10 minutes

Longueur: 6.045 m

Services:



Le principal terrain de golf est une par 72. Situé dans un terrain accidenté, ce qui lui confère une grande personnalité, qui associé à son design original, le transforme en un défi pour le bon joueur et en un grand divertissement pour les handicaps moyens et élevés.

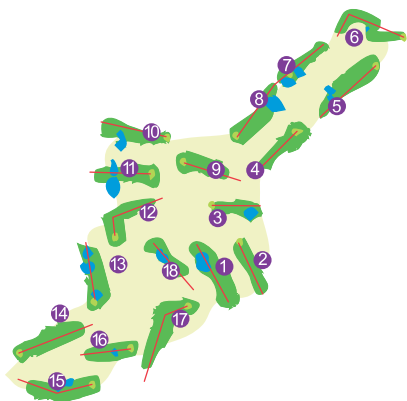
Rating: 72,6 **Slope:** 139 **Handicap:** 36/36



Alhaurín Golf

[18 trous, par 72]

“La végétation est un échantillon complet de la forêt méditerranéenne et sa situation, entre montagnes mais à proximité de la mer, de l’aéroport et de la capitale, font de lui une excellente option.”



47 Antequera Golf
[18 trous, par 72]

Urbanización Antequera Golf, s/n
29200 Antequera
GPS: 37.016027,-4.6003



Comment arriver:



+ Info:

- ☎ 902 541 540
- ☎ 952 845 232
- ✉ reservas-golf@hotelantequera.com
- 🌐 www.golfantequera.com
- 🐦 @AntequeraGolf
- 📌 f

Dessinateur: José María Cañizares **Inauguration:** 2003
Intervalle: 10 minutes **Longueur:** 6.030 m

Services:



Un endroit où la nature et le golf s'unissent pour faire de ce sport un de ses chefs d'œuvre. Avec des vues donnant sur l'incredible silhouette de la Peña de los Enamorados, le Torcal de Antequera, la propre ville et sa Vallée fertile. Antequera Golf offre non seulement 18 trous impressionnants mais aussi l'une des meilleures images de l'Andalousie qu'on peut observer.

Rating: 70,1 **Slope:** 138 **Handicap:** 36/38



Antequera Golf
[18 trous, par 72]
“En plein centre géographique d'Andalousie, avec une grande variété de végétation autochtone et une topographie très diversifiée.”



48 El Higueral
[9 trous, par 36]

Carretera Benahavís, km 3,7
29679 Benahavís
GPS: 36.502366,-5.019808



Comment arriver:



+ Info:

- ☎ 951 896 052
- ☎ 951 896 060
- ✉ reservas@elhigueralgolf.com
- 🌐 www.elhigueralgolf.com
- f

Dessinateur: Roderik Segar
Intervalle: 10 minutes

Inauguration: 2007
Longueur: 2.938 m

Services:



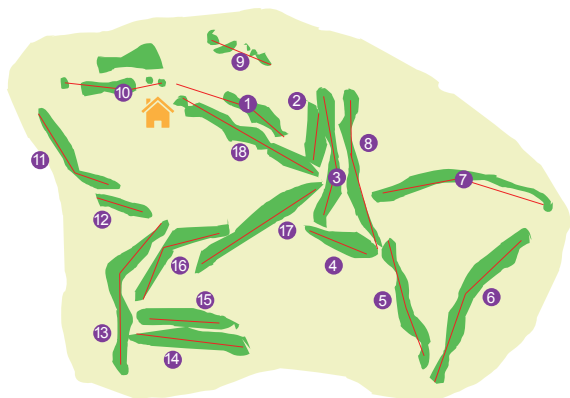
Higueral Golf est un terrain qui combine parfaitement un niveau de difficulté moyenne avec un design amusant, un environnement d'une beauté particulière et un niveau d'entretien minutieux. Il s'agit d'un terrain où l'on peut marcher facilement et jouer rapidement (environ 1 heure 40 minutes) étant donné que les distances de green à tee sont très réduites. Un de ses fairways, le n° 6, est probablement l'un des plus beaux de la Costa del Sol.

Rating: - **Slope:** - **Handicap:** 36/36



El Higueral
[9 trous, par 36]

“Une enclave unique entre les collines suaves sous le mont de Benahavís.”



49 Marbella Club Golf Resort

[18 trous, par 72]

Carretera Benahavís, km 3,7

29679 Benahavís

GPS: 36.497925,-5.059419



Comment arriver:

☎ 952 880 608

☎ 952 880 433

✉ reserv.golf@marbellaclub.com

🌐 www.marbellaclubgolf.com

f



+ Info:

Dessinateur: Dave Thomas

Inauguration: 1999

Intervalle: 12 minutes

Longueur: 6.279 m

Services:



Marbella Club Golf Resort est un terrain unique en raison de son Club house, terrain bien conçu et entretenu, avec un excellent personnel et une exclusivité. Il se distingue par le fait qu'il accueille au maximum 80 personnes par jour, garantissant ainsi tranquillité et plaisir du golf et les vues sur la Méditerranée.

Rating: - **Slope:** - **Handicap:** 36/28



Marbella Club Golf Resort

[18 trous, par 72]

“Une parfaite combinaison entre nature, service et excellence dans l’un des endroits les plus exclusifs de la Costa del Sol.”



50 Los Arqueros

[18 trous, par 71]

Carretera de Ronda, km 44,5

29679 Benahavis

GPS: 36.51668976,-5.007297993



Comment arriver:

☎ 952 784 600

☎ 952 786 707

✉ caddiemaster@es.taylorwimpey.com

🌐 www.losarquerosgolf.com

🐦 @LosArquerosGolf



+ Info:

Dessinateur: Severiano Ballesteros

Inauguration: 1991

Intervalle: 10 minutes

Longueur: 5.729 m

Services:



Il se situe entre les montagnes de la sierra de Ronda et cela offre un parcours avec un traçage assez original et très beau. Sa situation privilégiée dans la Costa del Sol fait de lui une destination idéale pour profiter du golf.

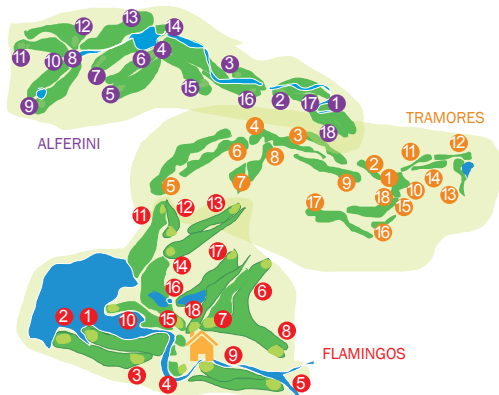
Rating: 70,7 **Slope:** 140 **Handicap:** 36



Los Arqueros

[18 trous, par 71]

“Paysage montagneux spectaculaire où les joueurs profitent d’une vue panoramique exceptionnelle sur la Méditerranée.”



51 Villa Padierna Golf Club

[54 trous, par 71/73/65]

Carretera de Cádiz, km 166
29679 Benahavís (Marbella)

GPS: 36.47541,-5.053511



Comment arriver:

☎ 952 889 157
☎ 952 889 159
✉ info@flamingosgolf.com
🌐 www.flamingosgolf.com
📱 @Flamingos_Golf f



+ Info:

Dessinateur: A. García | C. Guerrero **Inauguration:** 2001
Intervalle: 10 minutes **Longueur:** 5.714 | 6.641 | 3.486 m

Services:



Ses trois terrains, Flamingos, Alferini et Tramores, se caractérisent par son aménagement paysager bien soigné, avec un nombre important d'arbres de différentes espèces et des vues superbes sur la mer Méditerranée. Les greens sont de grandes dimensions, les fairways ont été conçus de façon très étroite dans la première moitié du traçage, endroit qui demande plus de précision que dans la seconde. Les Bunkers sont faits en marbre blanc. Les fairways sont parsemés de bermuda, alors qu'en ce qui concerne les greens et les tees on a utilisé du pennecross.

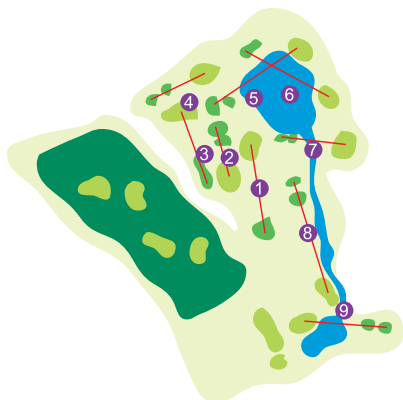
Rating: 70 **Slope:** 128/144 **Handicap:** 34/27 | 34/27 | 48/48



Villa Padierna Golf Club

[54 trous, par 71/73/65]

“Il a abrité des tournois de haute catégorie tels que la finale de European Seniors et le Open Féminin de Golf d'Espagne.”



52 Benalmádena Golf
[9 trous, par 3] [P&P]

Carretera Benalmádena - Arroyo de la Miel, s/n
29639 Benalmádena

GPS: 36.60081768,-4.556794167



Comment arriver:

☎ 902 102 676 - 637 504 858

✉ info@benalmadenagolf.com

🌐 www.benalmadenagolf.com

🐦 @BenalmadenaGolf f



+ Info:

Dessinateur: Marco Martin / Blake Stirling **Inauguration:** 2005

Intervalle: 10 minutes

Longueur: 1.310 m

Services:



C'est un terrain de 9 trous par 3, avec une école de golf comprenant 48 postes, avec un éclairage nocturne du terrain d'entraînement. En raison de sa situation de proximité de la sortie de l'autoroute, il favorise un accès facile aussi bien depuis Malaga que depuis Marbella. Ses installations incluent une piste de bowling sur l'herbe et un restaurant avec de merveilleuses vues panoramiques.

Rating: 50,4 **Slope:** 69 **Handicap:** 54/54



Benalmádena Golf
[9 trous, par 3]

“C'est un terrain avec des inégalités et des versants, embelli par des lacs et une cascade.”



53 Bil Bil Golf
[18 trous] [P&P]

Avenida Cibeles, s/n
29631 Benalmádena
GPS: 36.596638,-4.554496



Comment arriver:

☎ 951 295 287
✉ reservas@bilbilhouse.com
🌐 www.bilbilhouse.com
🐦 @BilBilHouse f



+ Info:

Dessinateur: Francisco Segalés **Inauguration:** 2011
Intervalle: 10 minutes **Longueur:** 1.158 m

Services:



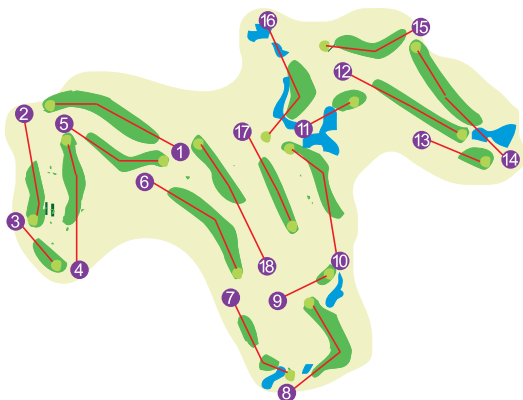
Bil Bil Golf est un terrain de golf pitch and putt de 18 trous, le seul d'Andalousie. La grande diversité de paysages est très importante, les trous orientés vers le sud, en direction de la mer, vers nord donnant sur le village et la montagne. Dans son parcours prédomine l'olivier, de même qu'une diversité d'arbres fruitiers et de lacs qui configurent un parcours amusant pour l'amateur du golf, qu'accompagne toujours la Méditerranée.

Rating: 49,3 **Slope:** 55 **Handicap:** -



Bil Bil Golf
[18 trous, P&P]

*"Très amusant pour les enfants
mais aussi pour s'entraîner à des
coups courts."*



54 Torrequebrada Golf
[18 trous, par 72]

Carretera de Cádiz, km 220
29630 Benalmádena-Costa
GPS: 36.587363,-4.550618



Comment arriver:

- ☎ 952 442 742
- ☎ 952 561 129
- ✉ bookings@golftorrequebrada.com
- 🌐 www.golftorrequebrada.com
- 🐦 @Torrequebrada



+ Info:

Dessinateur: José Gancedo **Inauguration:** 1976
Intervalle: 10 minutes **Longueur:** 5.852 m

Services:



Les 18 trous de Golf Torrequebrada sont situés entre la mer et la montagne. Il est peuplé d'arbres tropicaux et d'oiseaux. Les nombreux lacs et bunkers situés de façon stratégique, font de chaque trou une expérience différente pour le joueur.

Rating: 70,7 **Slope:** 134 **Handicap:** 35/27



Torrequebrada Golf
[18 trous, par 72]

“Ce terrain, avec de merveilleuses vues sur la mer, requiert un jeu précis parce qu’il comprend des collines et fairways étroits.”



55 Baviera Golf
[18 trous, par 71]

Carretera del Algarrobo, s/n
29751 Caleta de Vélez
GPS: 36.76035834,-4.069640636



Comment arriver:

- ☎ 952 555 015
- ☎ 901 706 428
- ✉ info@bavieragolf.com
- 🌐 www.bavieragolf.com
- 🐦 @bavieragolf **f**



+ Info:

Dessinateur: José María Cañizares **Inauguration:** 2000
Intervalle: 10 minutes **Longueur:** 5.609 m

Services:



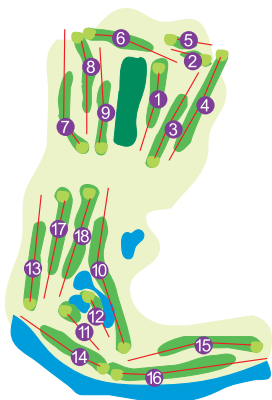
C'est un terrain plat qui se caractérise par ses vastes greens et beaucoup de mouvements, une grande diversité d'obstacles qui offre une grande variété de coups et une conception idéale pour tout type de handicap. La variation des trous y les magnifiques vues aussi bien sur la Méditerranée que sur les montagnes qui le protègent, contribue à profiter et à partager une journée inoubliable.

Rating: 72,4 **Slope:** 128 **Handicap:** 36/28



Baviera Golf
[18 trous, par 71]

“Une grande diversité d’obstacles qui offrent une grande variété de coups et une conception idéale pour tout type de handicap.”



56 Guadalhorce Club de Golf

[18 trous, par 72]

Carretera de Cártama, km 7

29590 Campanillas

GPS: 36.69984034,-4.528083801



Comment arriver:



+ Info:

☎ 952 179 378

☎ 952 179 372

✉ reservas@guadalhorce.com

🌐 www.guadalhorce.com

🐦 @Guadalhorcegolf

Dessinateur: Kosti Kuronen

Inauguration: 1988

Intervalle: 8 minutes

Longueur: 6.194 m

Services:



Il possède deux parties bien séparées. La première, du trou 1 au 9, est un "parkland" typiquement anglais avec une végétation sans sophistications et sans lacs, qui s'étend sur des collines suaves et talwegs, faciles à escalader à pied et même pendant les jours chauds de l'été. Les fairways ont été adaptés au terrain avec seulement 2 pentes prononcées, celle du trou 1 et celle du trou 5. Sa difficulté est la grande quantité de out et ses greens rapides et grands.

Rating: 69,9 **Slope:** 116 **Handicap:** 36/36



Guadalhorce Club de Golf

[18 trous, par 72]

"Tout le parcours dispose d'une variété d'arbres et de lacs. Il possède également 9 trous supplémentaires, par 3."



57 Casares Costa Golf
[9 trous, par 34]

Carretera de Casares, km 0, 7
29690 Casares

GPS: 36.38967847,-5.22316217



Comment arriver:

- ☎ 952 937 895
- ☎ 952 937 765
- ✉ info@casarescostagolf.com
- 🌐 www.casarescostagolf.com
- 🐦 @casarescostagolf



+ Info:

Dessinateur: Juan Carlos Martínez

Inauguration: 2006

Intervalle: 10 minutes

Longueur: 4.476 m

Services:



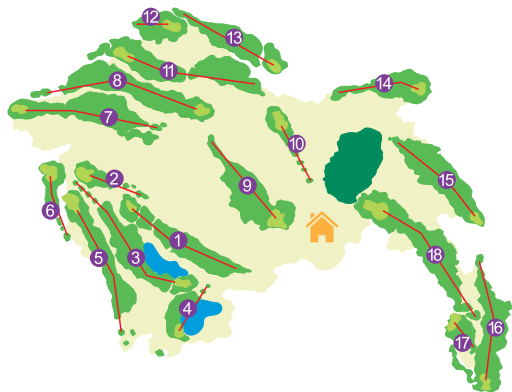
Casares Costa Golf se situe dans une enclave privilégiée qui offre de merveilleuses vues panoramiques sur la montagne et la mer. Dans ce terrain, la pratique du golf est devenue une expérience unique grâce à une ambiance exquise et des installations plus modernes et à un service personnalisé. Le terrain de golf est entouré d'arbres et une végétation typiquement méditerranéenne, qui se distingue ainsi par une grande quantité d'arbres fruitiers. Il se caractérise par un parcours très agréable, sans pentes.

Rating: 64,6 **Slope:** 123 **Handicap:** 36/36



Casares Costa Golf
[9 trous, par 34]

“Parcours agréable, sans pentes.”



58 Finca Cortesin Golf Club

[18 trous, par 72]

Carretera de Casares, s/n
29690 Casares

GPS: 36.39709,-5.224322



Comment arriver:

☎ 952 937 883
☎ 952 937 881
✉ info@golfcortesin.es
🌐 www.golfcortesin.es
🐦 @fincacortesin



+ Info:

Dessinateur: Cabell B. Robinson

Inauguration: 2006

Intervalle: 12 minutes

Longueur: 7.000 m

Services:



Avec plus de 100 bunkers, celui-ci est l'un des meilleurs terrains de golf d'Espagne, selon la prestigieuse revue Golf Digest. Le terrain a été conçu en parfaite harmonie avec le paysage méditerranéen et l'environnement naturel, ces derniers représentant ses caractéristiques les plus attirantes. A ceci, nous devons ajouter l'excellent climat dont on profite pour jouer au golf durant toute l'année.

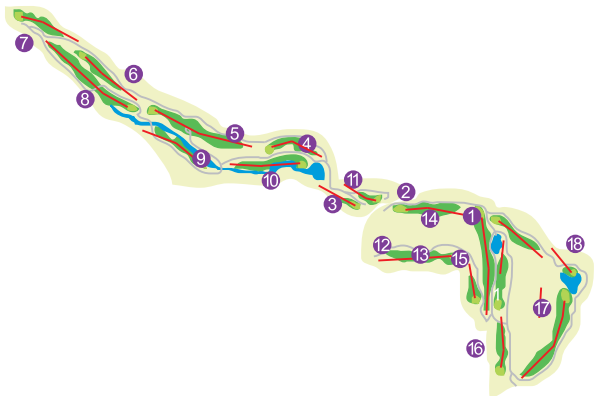
Rating: - **Slope:** 129 **Handicap:** 36/28



Finca Cortesin Golf Club

[18 trous, par 72]

“Le terrain présente une difficulté moyenne, bien qu'elle peut devenir haute depuis les barres arrières.”



59 Doña Julia Golf Club
[18 trous, par 71]

Autopista A-7, km 146
29690 Casares Playa

GPS: 36.38694922,-5.230307579



Comment arriver:

- ☎ 952 937 753
- ☎ 952 937 717
- ✉ reservasdonajulia@grupotheud.es
- 🌐 www.donajuliagolf.es
- 🐦 @DJuliaGolf f



+ Info:

Dessinateur: Antonio García Garrido
Intervalle: 10 minutes

Inauguration: 2005
Longueur: 6.021 m

Services:



Le terrain de golf présente deux parcours très variés, apte pour tout type de joueur. Le respect pour l'environnement, la qualité des éléments utilisés pour sa construction, la vaste étendue de ses greens et les vues impressionnantes sur la mer et les montagnes, font du terrain de golf Doña Julia un endroit spectaculaire pour profiter du golf.

Rating: 73,7 **Slope:** 124 **Handicap:** -



Doña Julia Golf Club
[18 trous, par 71]

“Parcours varié situé entre arbres, lacs et ruisseaux, et suivi d’un relief doux à proximité de la mer.”



60 Atalaya Golf & Country Club

[36 trous, par 72]

Carretera de Benahavis, km 0,7

29688 Estepona

GPS: 36.48431379,-5.02040863



Comment arriver:



+ Info:

☎ 952 882 812

☎ 952 887 897

✉ info@atalaya-golf.com

🌐 www.atalaya-golf.com

🐦 @AtalayaGolf f

Dessinateur: B. von Limburger / Paul Krings **Inauguration:** 1968

Intervalle: 10 minutes

Longueur: 6.146 | 5.142 m

Services:



Vu de l'extérieur, il ressemble à un autre terrain de golf parfaitement plat et accessible au joueur de niveau moyen, avec ses fairways ondulés, ses nombreux bunkers en marbre, des greens rapides et une végétation alignant les fairways avec des oliviers, des pins, des cactus et des eucalyptus, mais en réalité c'est un terrain assez difficile qui suppose un défi même pour le joueur professionnel.

Rating: 70,8 **Slope:** 135 **Handicap:** 36/28



Atalaya Golf & Country Club

[36 trous, par 72]

“Deux magnifiques terrains entre de hauts eucalyptus, des palmiers et des fleurs qui embaument l'air avec leur odeur.”



61 El Campanario Golf Club

[9 trous, par 27]

Carretera N-340, km 168. Urb. Dos Hermanas
29680 Estepona

GPS: 36.473346,-5.022115



Comment arriver:

☎ 952 904 233

☎ 952 880 731

✉ info@elcampanariogolf.com

🌐 www.elcampanarionet.com



+ Info:

Dessinateur: Manuel Piñero

Inauguration: 2003

Intervalle: 10 minutes

Longueur: -

Services:



Le terrain de golf El Campanario, de 9 trous et un par 3, fut inauguré en 2003. Conçu par le célèbre golfeur espagnol, M. Manuel Piñero, il présente d'intéressants défis aptes pour les joueurs de toutes les catégories, y inclus les plus experts. Les lacs, les sources, et le doux écoulement du ruisseau Dos Hermanas, les oliviers centenaires, les colonnes classiques... font de lui un environnement idéal pour la pratique et la jouissance du golf.

Rating: - **Slope:** - **Handicap:** -



El Campanario Golf Club

[9 trous, par 27]

“C’est un terrain entouré de luxe dans toutes ses installations.”



62 El Paraíso Golf Club

[18 trous, par 71]

Carretera Cádiz-Málaga, km 167

29680 Estepona

GPS: 36.477309,-5.033841133



Comment arriver:

☎ 952 883 835

☎ 952 885 827

✉ reservas@elparaisogolfclub.com

🌐 www.elparaisogolfclub.com

f



+ Info:

Dessinateur: Gary Player

Inauguration: 1973

Intervalle: 8 minutes

Longueur: 6.116 m

Services:



Le Paraíso est l'un des terrains les plus riches en tradition de la Costa del Sol. Situé dans la paisible vallée El Paraíso avec la majestueuse montagne "La Concha" au nord et la lumineuse Méditerranée au sud comme toile de fond. Le Paraíso possède une réputation enviable non seulement parce qu'il fait partie des terrains les mieux conçus, mais aussi parce qu'il est l'un des clubs internationaux les plus accueillants de la côte.

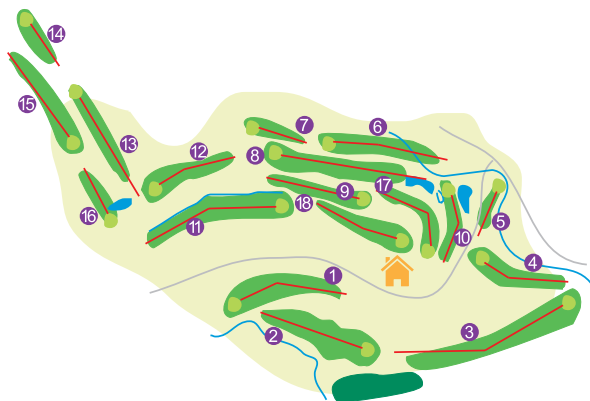
Rating: 71,5 **Slope:** 130 **Handicap:** 36/28



El Paraíso Golf Club

[18 trous, par 71]

"Il possède de vastes fairways entourés de palmiers, de pins, de lauriers roses et d'oliviers avec des ruisseaux zigzagantes et deux magnifiques lacs."



63 Estepona Golf

[18 trous, par 72]

Carretera de Cádiz, km 150. Arroyo Vaquero

29680 Estepona

GPS: 36.410646,-5.211224



Comment arriver:

☎ 952 937 605

☎ 952 937 600

✉ information@esteponagolf.com

🌐 www.esteponagolf.com

🐦 @Esteponagolf f



+ Info:

Dessinateur: José Luis López Martínez

Inauguration: 1989

Intervalle: 8 minutes


Longueur: 6.001 m

Services:



Estepona Golf a gagné la réputation d'excellent terrain de golf avec de vastes fairways et une végétation enviable. Il possède aussi une réputation méritée du point de vue qualité et service.

Rating: 69,6 **Slope:** 130 **Handicap:** 36/28



Estepona Golf

[18 trous, par 72]

“Avec d’impressionnantes vues sur la mer, c’est un terrain adéquat à tous les niveaux du jeu.”



64 Valle Romano Golf & Resort

[18 trous, par 71]

Carretera Nacional 340, km 152

29680 Estepona

GPS: 36.418692,-5.20032



Comment arriver:

☎ 952 800 600

☎ 952 808 438

✉ reservasgolf@valleromano.es

🌐 www.valleromano.net

🐦 @valleromanogolf



+ Info:

Dessinateur: Cabell B. Robinson

Inauguration: 2009

Intervalle: 10 minutes


Longueur: 6.231 m

Services:



Un terrain est préparé pour abriter les tournois les plus exigeants et les plus prestigieux. Sa conception garantit la satisfaction des joueurs amateurs et se transforme en un parcours "challenge" pour les professionnels. Un terrain pensé pour maximiser les meilleures expériences des joueurs.

Rating: 71 **Slope:** 128 **Handicap:** 36/28



Valle Romano Golf & Resort

[18 trous, par 71]

“Avec une topographie très suave et ondulée, ce terrain est conçu pour préparer les plus exigeants et prestigieux tournois.”



65 Calanova Golf Club
[18 trous, par 72]

Urbanización Calanova Golf Club, s/n
29649 La Cala de Mijas
GPS: 36.509912,-4.706467



Comment arriver:

- ☎ 951 170 194
- ☎ 951 170 197
- ✉ reservas@calanovagolfclub.com
- 🌐 www.calanovagolfclub.com
- 🐦 @CALANOVAGolf



+ Info:

Dessinateur: Julián García Mayoral **Inauguration:** 2006
Intervalle: 10 minutes **Longueur:** 5.856 m

Services:



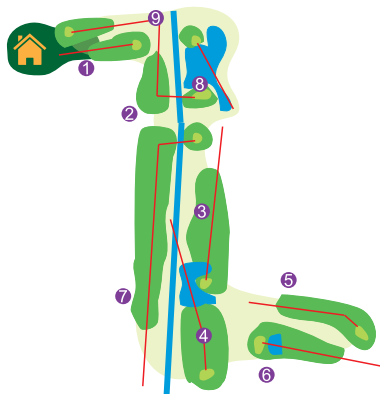
Un magnifique design de 18 trous, par 72, situé dans la proche Vallée du Golf de Mijas, à 5 minutes de Cala de Mijas et qui offre de superbes vues sur la Méditerranée à partir de la quasi totalité de ses trous. Il est facile d'accès à partir de l'A7, ancienne N-340, qui borde la Costa del Sol (Sortie Cala de Mijas).

Rating: 74,5 **Slope:** 128 **Handicap:** 36/28



Calanova Golf Club
[18 trous, par 72]

“Les fairways sont très variés, avec une grande amplitude lors des chutes de balles.”



66 La Noria Club Resort
[9 trous, par 33]

Carretera Llan de la Cala, s/n
29649 La Cala de Mijas
GPS: 36.505574,-4.683654



Comment arriver:

- ☎ 952 587 653
- ☎ 952 494 407
- ✉ info@lanoriagolf.net
- 🌐 www.lanoriagolf.net



+ Info:

Dessinateur: Francisco Navarro Collado **Inauguration:** 2003
Intervalle: 10 minutes **Longueur:** 4.276 m

Services:



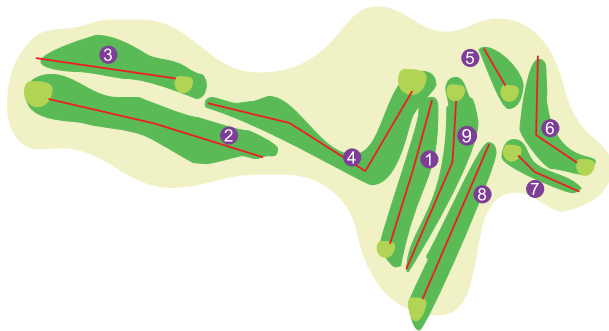
C'est un terrain complètement plat au sein duquel il existe quatre pentes pour unir tees, greens et fairways. Il présente une plus grande difficulté dans les coups portés au green, ce qui est un véritable défi pour les joueurs puisqu'ils sont très bien défendus par deux magnifiques lacs et un ruisseau qui traverse tout le terrain du nord est au sud-est, qui forme sa colonne vertébrale et constitue également une difficulté dans le jeu.

Rating: 63,8 **Slope:** 110 **Handicap:** 36/28



La Noria Club Resort
[9 trous, par 33]

“Le terrain a été pensé pour tout type de joueurs, depuis les débutants jusqu’aux plus experts.”



67 Club de Golf El Candado

[9 trous, par 70]

Urbanización El Candado, calle del Golf, 2

29018 Málaga

GPS: 36.720137,-4.341778



Comment arriver:

☎ 952 299 340

☎ 952 290 845

✉ info@clubelcandado.com

🌐 www.clubelcandado.com

🐦 @clubelcandado 



+ Info:

Dessinateur: Carlos Fernández Caleyá

Inauguration: 1968

Intervalle: 10 minutes

Longueur: 2.300 m

Services:



Sur ses plus de 2.300 mètres carrés, on peut jouer 9 ou 18 trous. Les associés peuvent s'abonner à des greenfees annuels, mensuels ou journaliers. Il dispose de tee d'entraînement illuminé où l'on peut lancer des balles ou donner des cours en compagnie de moniteurs et professionnels du club en horaire nocturne. Il comprend des guichets et un dépôt de chariots électriques et des sacs contenant les clubs. L'école de golf compte 110 places.

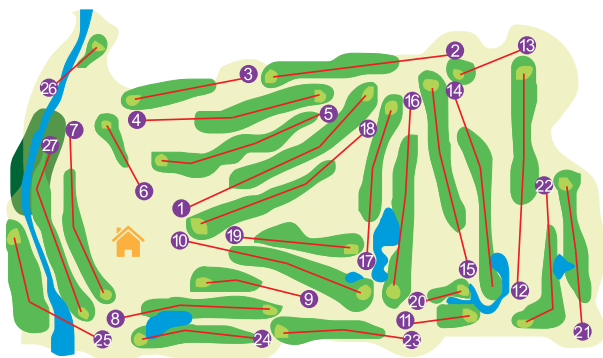
Rating: 62,9 **Slope:** 98 **Handicap:** -



Club de Golf El Candado

[9 trous, par 70]

“Son parcours est difficile à cause de son design, qui présente plusieurs inégalités et aussi à cause de ses greens.”



68 Parador Málaga Golf

[27 trous, par 72] [P&P]

Autovía A7 Málaga-Algeciras, Salida Coín, km 231

29004 Málaga

GPS: 36.651326,-4.474880



Comment arriver:

☎ 952 381 255

☎ 952 388 963

✉ malaga@parador.es

🌐 www.parador.es

🐦 @paradores



+ Info:

Dessinateur: Tom Simpson

Inauguration: 1925

Intervalle: 8 minutes

Longueur: 6.173 m

Services:



Situé à un peu plus d'un kilomètre de l'aéroport international de Malaga, le club s'étend à côté de la plage. Il s'agit d'un terrain diaphane très plat et avec peu d'eau. Cependant, deux de ses trous bordent la mer, le laissant à droite. Les fairways sont étendus et sont délimités par de grands pins, des eucalyptus et des mimosas, qui constituent dans de nombreuses occasions de dangereux obstacles.

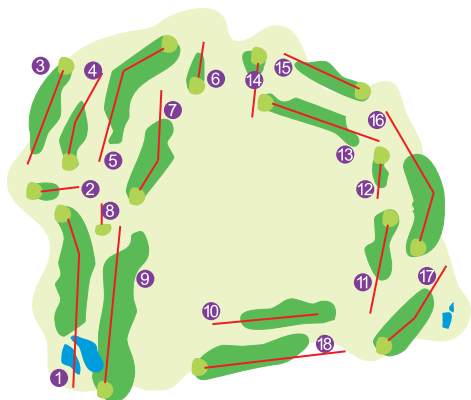
Rating: 71,3 **Slope:** 124 **Handicap:** 36/28



Parador Málaga Golf

[27 trous, par 72]

“Dunes de sable, palmiers, mimosas, eucalyptus et pins bordent son parcours. Deux trous se trouvent à côté de la mer.”



69 La Duquesa Golf
[18 trous, par 72]

Urbanización El Hacho, CN 340, km 143

29691 Manilva

GPS: 36.357523,-5.242452621



Comment arriver:



+ Info:

☎ 952 890 725

☎ 952 890 725

✉ info@golfladuquesa.com

🌐 www.golfladuquesa.com

🐦 @golfladuquesa f

Dessinateur: Robert Trent Jones

Inauguration: 1986

Intervalle: 10 minutes

Longueur: 6.054 m

Services:



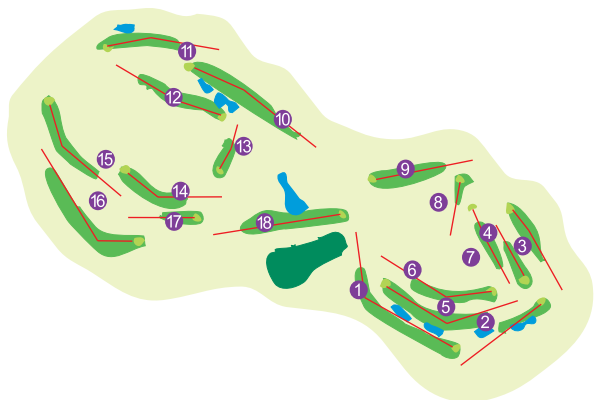
18 trous de fairways entretenus permettent de profiter d'un golf réservé aux amoureux du soleil et des brises méditerranéennes. Des sorties spectaculaires à partir desquelles, avec un simple regard, on peut avoir une vue allant du continent africain à la Marbella voisine.

Rating: - **Slope:** 132 **Handicap:** 36/28



La Duquesa Golf
[18 trous, par 72]

“Des vues impressionnantes depuis l’Afrique jusqu’à la Marbella voisine.”



70 Aloha Golf
[18 trous, par 72]

Urbanización Aloha - Nueva Andalucía, s/n

29660 Marbella

GPS: 36.510809,-4.960327



Comment arriver:

☎ 952 907 085

☎ 952 812 389

✉ office@clubdegolfaloha.com

🌐 www.clubdegolfaloha.com

🐦 @clubgolfaloha



+ Info:

Dessinateur: Javier Arana

Inauguration: 1975

Intervalle: 10 minutes

Longueur: 6.305 m

Services:



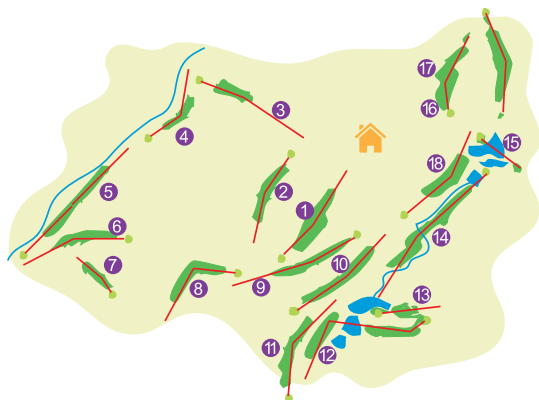
Le grand nombre d'arbres et d'obstacles situés juste à l'endroit où ils doivent être, un rough qui complique le défaut du fairway et des greens très imposants, rapides et suffisamment accidentés font que les joueurs les plus habiles et stratégestes puissent tirer un grand profit de leur jeu.

Rating: 75,3 **Slope:** 128 **Handicap:** 36/28



Aloha Golf
[18 trous, par 72]

"Il fut le siège à trois occasions (2007, 2008 et 2012) de l'Open d'Andalousie du PGA European Tour."



71 Cabopino Golf Marbella

[18 trous, par 71]

Urbanización Artola Alta, s/n
29604 Marbella

GPS: 36.493630,-4.740307



Comment arriver:

☎ 951 607 004
☎ 952 835 923
✉ reservas@cabopinogolfmarbella.com
🌐 www.cabopinogolfmarbella.com
🐦 @CabopinoGolf f



+ Info:

Dessinateur: Juan Ligués Creus

Inauguration: 2001

Intervalle: 10 minutes

Longueur: 5.170 m

Services:



Il offre des vues spectaculaires sur la mer Méditerranée, de même qu'une belle végétation avec une profusion de magnifiques pins à large coupe. Le tracé est formé par trois pars 3, deux pars 5 et treize pars 4. Le trou le plus spectaculaire est le 3, sur une cote d'environ 80 mètres de dénivellation.

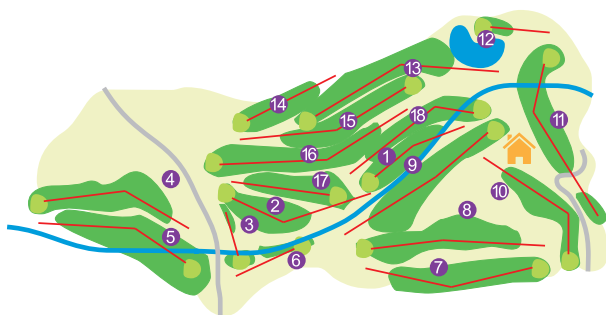
Rating: - **Slope:** 119 **Handicap:** 36/28



Cabopino Golf Marbella

[18 trous, par 71]

“Le parcours offre des vues spectaculaires sur la mer et une belle végétation très bien entretenue.”



72 Golf Río Real

[18 trous, par 72]

Urbanización Golf Río Real, s/n

29603 Marbella

GPS: 36.512947,-4.84433



Comment arriver:



+ Info:

☎ 952 765 732

☎ 952 772 140

✉ info@rioreal.com

🌐 www.rioreal.com

🐦 @RioReal_Golf

Dessinateur: Javier Arana

Inauguration: 1965

Intervalle: 9 minutes

Longueur: 6.057 m

Services:



Son parcours caractérisé par une beauté particulière, renforcé par une multitude d'arbres de plusieurs espèces le transforme en un site idéal. Il dispose de trous à proximité de la mer et des vues spectaculaires depuis ses trous les plus élevés, ce qui fait qu'il soit apte pour tout type de joueur. Autre particularité qui le rend encore plus attirant, c'est que le joueur soit obligé d'utiliser tous les clubs du sac en raison de la diversité des trous qui composent son parcours.

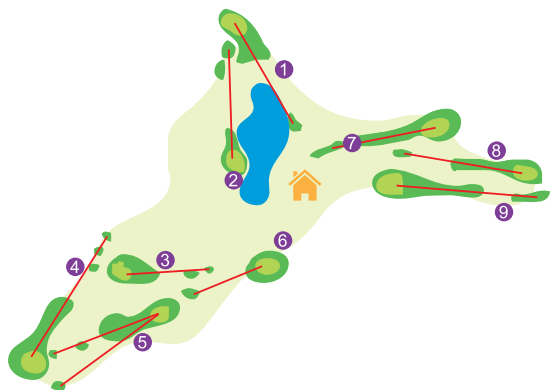
Rating: 71,8 **Slope:** 136 **Handicap:** 36/28



Golf Río Real

[18 trous, par 72]

"Il repose sur une vallée de pentes suaves qui offrent les greens les plus exigeants."



73 Greenlife Golf
[9 trous, par 3]

Avenida Las Cumbres, s/n. Urb. Elviria Hill
29604 Marbella
GPS: 36.505442,-4.779648



Comment arriver:

- ☎ 952 839 142
- ☎ 952 839 082
- ✉ golf@greenlife-golf.com
- 🌐 www.greenlife-golf.com
- 🐦 @GreenlifeGolf **f**



+ Info:

Dessinateur: Greenlife Estates **Inauguration:** 2000
Intervalle: 10 minutes **Longueur:** 1.142 m

Services:



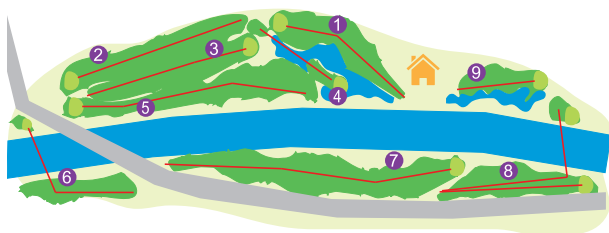
Greenlife Golf Club Marbella est une destination exclusive pour le golf où vous pourrez trouver en plus des installations sportives complètes, un magnifique complexe d'appartements pour un séjour de courte ou longue durée, qui ont été réformés et entièrement décorés. Tout est situé dans un environnement idéal, à proximité de la mer et de la montagne, doté d'un service et d'une qualité de première catégorie.

Rating: - **Slope:** 82 **Handicap:** 48/48



Greenlife Golf
[9 trous, par 3]

“C’est un parcours varié dont peuvent profiter aussi bien les débutants que les joueurs les plus experts.”



74 La Dama de Noche Golf

[9 trous, par 36]

Urbanización Río Verde, Calle Camino del Ángel, s/n
29660 Marbella

GPS: 36.501193,-4.948463



Comment arriver:

☎ 952 818 150
☎ 952 817 006
✉ info@golfdamadenoch.com
🌐 www.golfdamadenoch.es



+ Info:

Dessinateur: Enrique Canales

Inauguration: 1991

Intervalle: 10 minutes

Longueur: 5.352 m

Services:



C'est un parcours dont la difficulté peut être moyenne ou haute, ce qui permet de profiter de quelques parties intéressantes avec une climatologie idéale et un endroit d'accès très facile.

Rating: 68,4 **Slope:** 122 **Handicap:** 36/36



La Dama de Noche Golf

[9 trous, par 36]

*“Unique en Europe et illuminé par 36
crosses de 12 m de hauteur et une
puissance installée de 130.000 watts.”*



75 La Quinta Golf & Country Club
[27 trous]

Urbanización La Quinta Golf, s/n

29660 Marbella

GPS: 36.5132,-4.995437



Comment arriver:

☎ 952 762 390

☎ 952 762 399

✉ reservas@laquintagolf.com

🌐 www.laquintagolf.com

🐦 @LaQuintaGolf f



+ Info:

Dessinateur: Manuel Piñero

Inauguration: 1989

Intervalle: 10 minutes


Longueur: 5.600 m

Services:



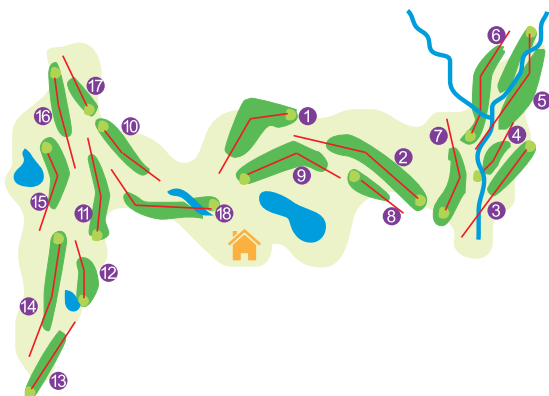
La Quinta comprend 27 trous répartis en trois parcours de neuf trous, intégrés dans un splendide paysage naturel d'une beauté exceptionnelle, à partir duquel on peut voir la mer Méditerranée et les montagnes qui entourent la Vallée du Golf de Benahavis. La combinaison de ces trois terrains fait que le golfeur dispose de plusieurs possibilités de jeu.

Rating: 70,7 **Slope:** 129 **Handicap:** 36/28



La Quinta Golf & Country Club
[27 trous]

“Terrain de 27 trous qui s'adaptent à tous les niveaux de jeu.”



76 Los Naranjos Golf Club

[18 trous, par 72]

Urbanización Nueva Andalucía, s/n

29660 Marbella

GPS: 36.509969,-4.979675



Comment arriver:



+ Info:

☎ 952 815 206

☎ 952 811 428

✉ golfclub@losnaranjos.com

🌐 www.losnaranjos.com

🐦 @LosNaranjosGC

Dessinateur: Robert Trent Jones Sr.

Inauguration: 1977

Intervalle: 8 minutes

Longueur: 6.532 m

Services:



Il dispose de vastes fairways, de bunkers et d'obstacles d'eau situés de manière stratégique. Les greens qui ont été récemment réformés avec du gazon Penn A4 sont vastes et ondulés.

Rating: 71,9 **Slope:** 129 **Handicap:** 35/27



Los Naranjos Golf Club

[18 trous, par 72]

“Avec de vastes greens ondulés, des fairways étendus et de l'eau en jeu dans plusieurs trous.”



77 Magna Marbella Golf

[9 trous, par 29]

Calle Calderón de la Barca, s/n Nueva Andalucía
29660 Marbella

GPS: 36.50542784,-4.97635603



Comment arriver:



+ Info:

☎ 952 929 249

☎ 951 319 856

✉ info@magnamarbellagolf.com

🌐 www.magnamarbellagolf.com

Dessinateur: José María Elguezábal

Inauguration: 2004

Intervalle: 10 minutes

Longueur: -

Services:



Ses nombreux obstacles d'eau et des greens bien protégés par des bunkers requièrent un jeu de grande précision. Il offre un design inédit de grande qualité et d'originalité, avec sept trous pars 3 et deux trous pars 4, disposés de façon stratégique dans le parcours. La position exceptionnelle et la possibilité de jouer sur le terrain en moins de deux heures, constitue l'un de ses principaux attraits.

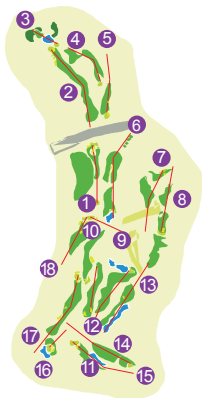
Rating: - **Slope:** - **Handicap:** -



Magna Marbella Golf

[9 trous, par 29]

“Ses nombreuses obstacles d'eau et les greens bien protégés par les bunkers, requièrent un jeu précis.”



78 Marbella Golf Country Club

[18 trous, par 72]

Carretera N-340, km 188

29604 Marbella

GPS: 36.512292,-4.812487



Comment arriver:

☎ 952 830 500

☎ 952 834 353

✉ info@marbellagolf.com

🌐 www.marbellagolf.com

🐦 @marbellagolf f



+ Info:

Dessinateur: Robert Trent Jones Sr.

Inauguration: 1994

Intervalle: 10 minutes

Longueur: 5.827 m

Services:



Situé à cinq minutes de Marbella, il occupe l'une des zones vertes les plus vastes de Costa del Sol. Sa conception a été faite en respectant entièrement l'environnement naturel et permet de réaliser un jeu plein de défis. Les vues sont impressionnantes aussi bien sur la mer que sur la montagne.

Rating: 69,8 **Slope:** 129 **Handicap:** 34/26



Marbella Golf Country Club

[18 trous, par 72]

“Conçu pour respecter le terrain naturel et profiter au maximum de la spectaculaire toile de fond que représente la Méditerranée.”



79 Monte Paraíso Golf

[9 trous, par 3]

Carretera Camino de Camoján, s/n
29600 Marbella

GPS: 36.517749,-4.905272



Comment arriver:

☎ 952 866 843
☎ 952 867 814
✉ reservas@monteparaisogolf.com
🌐 www.nctmarbella.com
f



+ Info:

Dessinateur: Target Ingenieros

Inauguration: 2003

Intervalle: 8 minutes

Longueur: 932 m

Services:



Il se situe à deux minutes du centre de Marbella et offre de belles vues sur la mer. Il dispose de fairways bien entretenus et de vastes greens. Les trous varient entre 71 et 149 mètres. Son parcours est une danse de collines, des lacs et pentes suaves. Les installations se terminent par une zone de putting green et un club house, qui comprend, entre autres installations, un restaurant et une piscine climatisée.

Rating: 53,5 **Slope:** 83 **Handicap:** 36/28



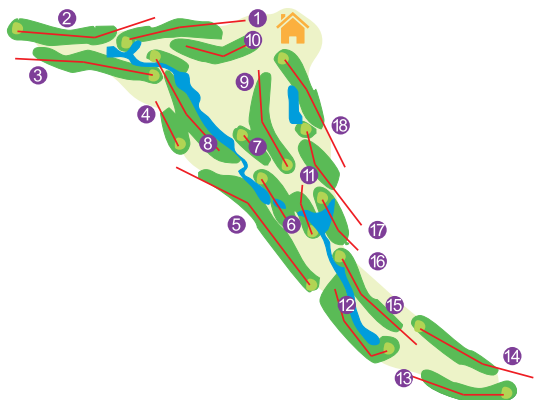
Monte Paraíso Golf

[9 trous, par 3]

“À travers son parcours entre montagnes et lacs, il offre une agréable et relaxante façon de profiter du jeu court.”

Malaga

Andalucía



80 Real Club de Golf Las Brisas

[18 trous, par 71]

Calle Londres, 1
29660 Marbella

GPS: 36.51011906,-4.970626831



Comment arriver:

☎ 952 813 021

☎ 952 815 518

✉ info@realclubdegolfasbrisas.com

🌐 www.realclubdegolfasbrisas.com

📱 @LasBrisasGolf f



+ Info:

Dessinateur: Robert Trent Jones

Inauguration: 1968

Intervalle: 8 minutes

Longueur: 6.130 m

Services:



Chaque trou a été examiné pour plaire à simple vue et pour représenter un défi même pour le joueur le plus vétéran. De nombreux obstacles d'eau et de bunkers sécurisés se combinent avec des angles subtilement abrupts qui suggèrent une planification méticuleuse et la nécessité de donner de bons coups afin de pouvoir acquérir les scores les plus bas. Actuellement, le design est en train d'être renouvelé par Kyle Phillips et 9 des 18 trous sont déjà achevés.

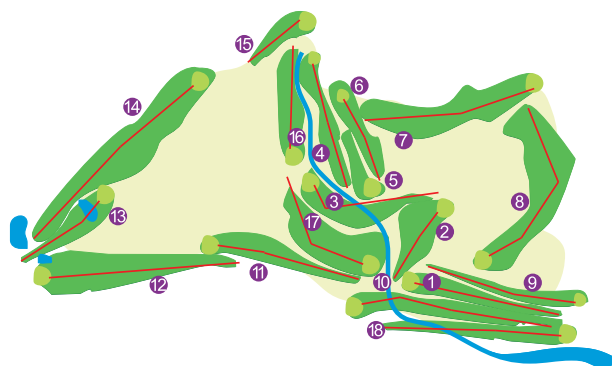
Rating: 70,9 **Slope:** 126 **Handicap:** 32/24



Real Club de Golf Las Brisas

[18 trous, par 71]

“Des obstacles d'eau et de bunkers obligent à donner de bons coups pour pouvoir acquérir les plus bas scores.”



81 Santa Clara Golf Marbella

[18 trous, par 71/72]

Carretera N-340. Málaga-Cádiz, km 187,5

29603 Marbella

GPS: 36.51149878,-4.82831955



Comment arriver:

☎ 952 850 111

☎ 952 850 288

✉ reservas@santaclaragolfmarbella.com

🌐 www.santaclaragolfmarbella.com

🐦 @SantaClaraGolf f



+ Info:

Dessinateur: Enrique Canales Busquets **Inauguration:** 2001

Intervalle: 10 minutes

Longueur: 5.891 m

Services:



Santa Clara Golf Marbella fait partie d'un complexe urbanistique avec une superficie de 150 hectares avec des vues spectaculaires sur la Méditerranée. Le terrain de golf a été conçu en respectant l'environnement naturel de faune et végétation autochtones, donnant lieu à un fantastique point de rencontre pour les amateurs de golf.

Rating: 71,4 **Slope:** 129 **Handicap:** 38/30



Santa Clara Golf Marbella

[18 trous, par 71/72]

“Il présente un parcours techniquement difficile, caractérisé par de vastes fairways et peu de roughs et de greens ouverts.”



82 Santa María Golf
[18 trous, par 72]

Urbanización Elviria. N-340, km 192
29600 Marbella
GPS: 36.5040825,-4.767808914



Comment arriver:

- ☎ 952 831 036
- ☎ 952 834 797
- ✉ caddymaster@santamariagolfclub.com
- 🌐 www.santamariagolfclub.com
- f



+ Info:

Dessinateur: Antonio García Garrido **Inauguration:** 1991
Intervalle: 8 minutes **Longueur:** 5.622 m

Services:



Le terrain de 18 trous offre aux joueurs un jeu défiant dans un environnement incomparable avec des vues sur la mer Méditerranée sur tout le long du terrain et des montagnes couvertes par des chênes qui s'étendent jusqu'au nord. La partie la plus importante du charme et du caractère qui particularise Santa María est personnifiée dans le Club House.

Rating: 67,1 **Slope:** 120 **Handicap:** 36/28



Santa María Golf
[18 trous, par 72]

“Le terrain s’écoule à travers deux vallées dans un environnement qui se caractérise par une végétation naturelle, un ruisseau et quatre lacs.”



83 El Chaparral Club de Golf
[18 trous, par 72]

Urbanización El Chaparral. N-340, km 203

29648 Mijas

GPS: 36.513736,-4.662127



Comment arriver:

☎ 952 587 733

☎ 952 587 744

✉ reservas@golfelchaparral.com

🌐 www.golfelchaparral.com

🐦 @golfelchaparral



+ Info:

Dessinateur: José Gancedo

Inauguration: 2006

Intervalle: 10 minutes


Longueur: 5.649 m

Services:



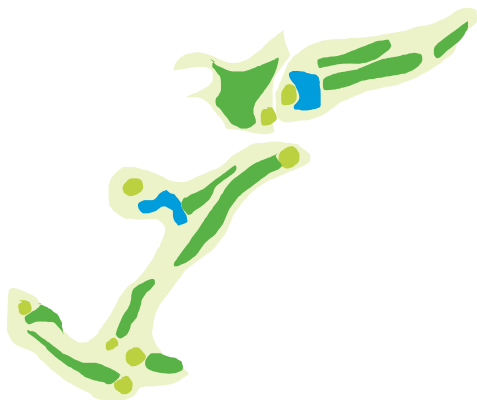
C'est le seul terrain de la Costa del Sol avec 6 pars 3, 6 pars 4 et 6 pars 5. Il compte une grande variété de trous et il est assez exigeant, raison pour laquelle il requiert une grande précision et de l'habileté. D'accès facile et se situant au pied de la route nationale 340, le Chaparral Golf Club se situe à l'entrée de la Vallée du Golf de Mijas, destiné aux passionnés du Golf du monde entier.

Rating: 71,8 **Slope:** 125 **Handicap:** 36/28



El Chaparral Club de Golf
[18 trous, par 72]

"Il dispose d'un spectaculaire terrain de practice doté d'une lumière artificielle."



84 Cerrado del Águila Golf

[18 trous, par 71]

Camino del Acevedo, s/n

29649 Mijas Costa

GPS: 36.529171,-4.661567



Comment arriver:

☎ 951 703 355

☎ 951 703 354

✉ info@cerradodelaguila.com

🌐 www.cerradodelaguila.com



+ Info:

Dessinateur: F. Navarro / I. García

Inauguration: 2006

Intervalle: 10 minutes

Longueur: 5.734 m

Services:



Il s'agit d'un terrain spectaculaire et technique, avec de vastes et étendus fairways, offrant des vues sur la mer et la montagne et de grands greens qui satisfont les exigences des golfeurs.

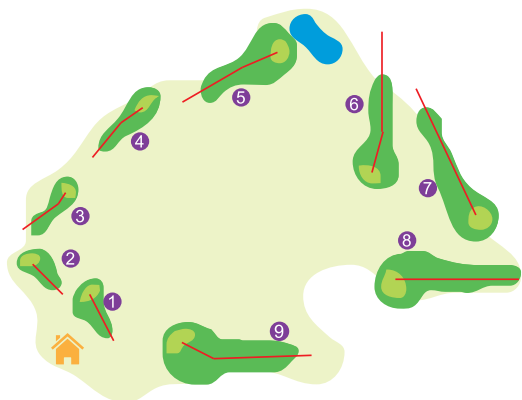
Rating: 68,4 **Slope:** 126 **Handicap:** -



Cerrado del Águila Golf

[18 trous, par 71]

“Il est situé dans un site à partir duquel vous pouvez apercevoir la ville de Fuengirola et avoir de magnifiques vues sur la mer.”



85 Club de Golf La Siesta
[9 trous, par 27]

Urbanización Sitio de Calahonda, s/n

29649 Mijas Costa

GPS: 36.498528,-4.724207



Comment arriver:

☎ 952 933 362

☎ 952 933 352

✉ info@lasiestagolf.es

🌐 www.lasiestagolf.es



+ Info:

Dessinateur: Javier Mata

Inauguration: 1989

Intervalle: 10 minutes

Longueur: 1.772 m

Services:



Construit autour d'une urbanisation résidentielle, le terrain de La Siesta présente un parcours diversifié, surtout grâce à la variation de la distance qui existe entre tee et green, entre un trou et les autres, ce qui donne l'impression de jouer dans un terrain plus étendu. Le trou 7 peut être attaqué avec du bois pour essayer d'atteindre un green. Depuis le bar-restaurant du club on a une vue magnifique sur la Méditerranée et sur le dernier trou.

Rating: 54 **Slope:** 71 **Handicap:** -



Club de Golf La Siesta
[9 trous, par 27]

“À partir du terrain vous pouvez profiter de vues privilégiées sur la Méditerranée et les montagnes de Mijas. Il est technique et amusant.”



86 La Cala Resort

Asia Course America Course Europe Course

[18 trous, par 72] [18 trous, par 72] [18 trous, par 71]

Urbanización La Cala Golf, s/n

29649 Mijas Costa

GPS: 36.542178,-4.720192



Comment arriver:



+ Info:

☎ 952 669 033

☎ 952 669 034

✉ golf@lacala.com

🌐 www.lacala.com

🐦 @LaCala_Resort f

Dessinateur: Cabell B. Robinson **Inauguration:** 1991 | 1992 | 2005

Intervalle: 10 minutes **Longueur:** 5.925 | 6.009 | 6.014 m

Services:



La Cala Resort, située sur la Costa del Sol, est l'un des complexes de golf les plus importants d'Andalousie, avec ses 3 terrains de golf et un Hôtel de 107 chambres de style traditionnel andalou juste au centre. Le tout situé à un pas de la côte.

Rating: 71,2|71,7|71,7 **Slope:** 137|133|136 **Handicap:** 36/28



La Cala, Asia Course

[18 trous, par 72]

“Terrain célèbre parmi les professionnels puisque, bien qu'étant le parcours le plus court, il exige une plus grande précision.”



La Cala, America Course

[18 trous, par 72]

“Il offre des vues spectaculaires aussi bien sur la Sierra de Ojén que sur la mer Méditerranée. C'est l'un des préférés des joueurs amateurs étant donné que c'est le plus étendu de tous.”



La Cala, Europe Course

[18 trous, par 71]

“Il est célèbre pour ses pentes, nécessaires pour contourner le fleuve Ojén qui décore plusieurs de ses trous pittoresques.”



87 Mijas Golf

[36 trous, par 72/70]

Avenida Louison Bobet, 1 - 3 - 5 (Urb. Mijas Golf)

29650 Mijas Costa

GPS: 36.552598,-4.666999



Comment arriver:

☎ 952 476 843

☎ 952 467 943

✉ info@mijasgolf.org

🌐 www.mijasgolf.org

🐦 @MijasGolfClub f



+ Info:

Dessinateur: Robert Trent Jones Sr.

Inauguration: 1986 | 1973

Intervalle: 10 minutes


Longueur: 5.840 m

Services:



Il dispose de deux terrains complémentaires, Los Lagos et Los Olivos, avec un caractère différent et un niveau de difficulté distinct. Los Lagos se caractérise par la grande quantité d'eau et Los Olivos possède plus d'arbres et suppose de plus grands défis.

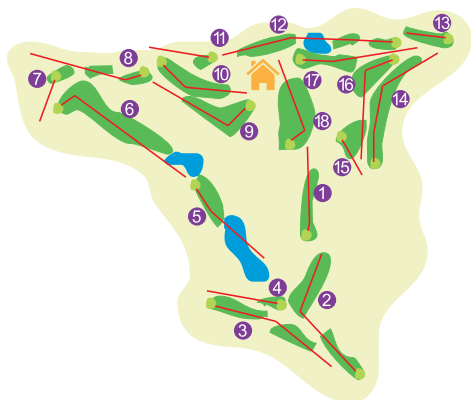
Rating: 73,5 | 70 **Slope:** 125 | 114 **Handicap:** 36/28



Mijas Golf

[36 trous, par 72/70]

“Il dispose de deux merveilleux terrains très bien différenciés, avec des caractéristiques qui les rendent exceptionnels. Les deux terrains se complètent.”



88 Miraflores Golf Club

[18 trous, par 71]

Carretera de Cádiz, km 199

29647 Mijas Costa

GPS: 36.500928,-4.705332



Comment arriver:

☎ 952 931 960

☎ 952 931 942

✉ info@miraflores-golf.com

🌐 www.miraflores-golf.com

🐦 @Miraflores_Golf



+ Info:

Dessinateur: Folco Nardi

Inauguration: 1990

Intervalle: 10 minutes

Longueur: 5.510 m

Services:



Le terrain du Club de Golf Miraflores, situé au cœur de la Costa del Sol, dans une grande urbanisation entre les localités de Marbella et Mijas, repose sur un terrain accidenté à partir duquel on a de très bonnes vues, aussi bien sur la mer que sur la montagne. Ouvert en 1990 et conçu par Folco Nardi, le terrain de jeu est très agréable et plein de défis intéressants.

Rating: 65,8 **Slope:** 123 **Handicap:** 36/36



Miraflores Golf Club

[18 trous, par 71]

“Il repose sur un terrain accidenté à partir duquel s’aperçoivent de belles vues, aussi bien sur la mer que sur la montagne.”



89 Santana Golf
[18 trous, par 72]

Carretera La Cala - Entrerriós, s/n

29649 Mijas Costa

GPS: 36.545087,-4.692496



Comment arriver:

☎ 902 517 700

☎ 902 518 800

✉ greenfees@santanagolf.com

🌐 www.santanagolf.com

🐦 @SantanaGolf 📌 f



+ Info:

Dessinateur: Cabell B. Robinson

Inauguration: 2004

Intervalle: 10 minutes

Longueur: 6.203 m

Services:



Un terrain étendu avec des fairways vastes et bien définis, sur un sol plat, facile à parcourir à pied, où l'élément liquide a une présence importante sur tout le long du trajet, bien que sans excès inutiles.

Rating: - **Slope:** - **Handicap:** 34/26



Santana Golf
[18 trous, par 72]

“Un terrain étendu avec des fairways vastes et bien définis, sur un sol plat, facile à parcourir à pied.”



90 **Añoreta Golf**
[18 trous, par 72]

Avenida del Golf, s/n, Urb. Añoreta Golf
29730 Rincón de la Victoria
GPS: 36.718737,-4.246994



Comment arriver:

- ☎ 952 404 000
- ☎ 952 404 050
- ✉ info@anoretagolf.es
- 🌐 www.anoretagolf.es
- 🐦 @anoretagolf



+ Info:

Dessinateur: José María Cañizares **Inauguration:** 1990
Intervalle: 10 minutes **Longueur:** 6.016 m

Services:



Il fut le premier terrain de golf construit dans l'Axarquía malaguène, dans un emplacement privilégié. Il dispose d'un tracé très diversifié et il est agréable pour tout type de joueurs. Durant le parcours, vous pouvez profiter de merveilleuses vues sur la mer Méditerranée, étant donné qu'il se trouve très près de la côte.

Rating: 69 **Slope:** 124 **Handicap:** 36/36



Añoreta Golf
[18 trous, par 72]

“Dans une zone subtropicale d'Andalousie, avec des climats chauds durant toute l'année grâce à sa situation géographique.”



91 Golf Guadalmina

Norte Sur P&P

[18 trous, par 72] [18 trous, par 72] [9 trous]

Urbanización Guadalmina Alta, s/n

29678 S. Pedro de Alcántara

GPS: 36.481484,-5.004665



Comment arriver:

☎ 952 883 375

☎ 952 883 483

✉ reservas@guadalminagolf.com

🌐 www.guadalminagolf.com



+ Info:

Dessinateur: Folco Nardi | Javier Arana **Inauguration:** 1977 | 1959

Intervalle: 8 minutes

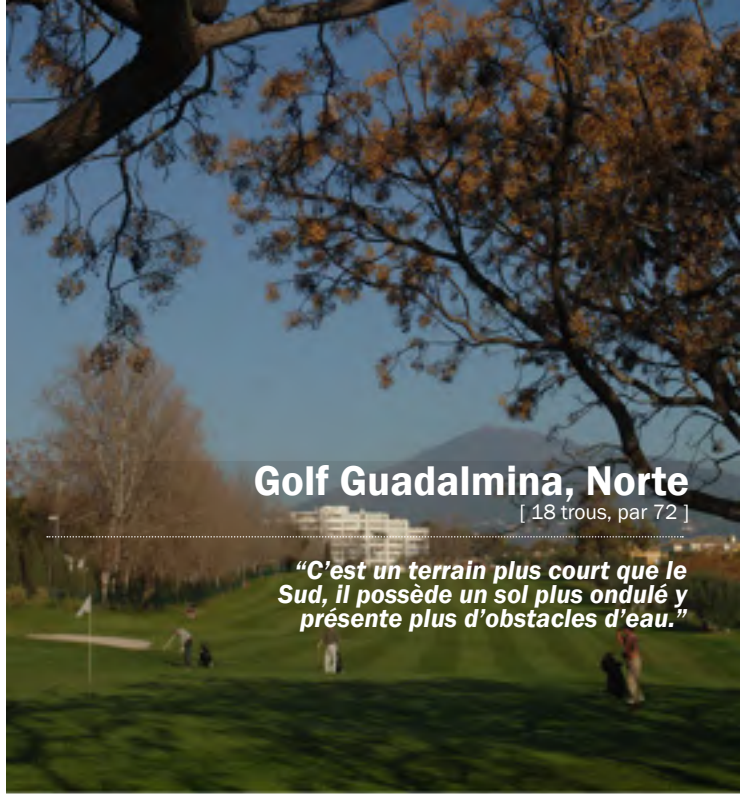
Longueur: 5.660 | 6.037 m

Services:



Les deux terrains se complètent, puisque le Nord possède une surface plus ondulée et présente plus obstacles d'eau alors que le Sud est célèbre pour sa dureté et sa difficulté. Le Nord exige d'aller bien droit par le centre des fairways, étant donné que dans le cas contraire, il pourrait se terminer sur l'un des nombreux pièges d'eau qui se cachent dans le rough. Le terrain Sud possède des fairways étroits qui obligent le joueur à préciser ses coups.

Rating: 68,9 | 72,1 **Slope:** 119 | 135 **Handicap:** 35/27



Golf Guadalmina, Norte

[18 trous, par 72]

“C’est un terrain plus court que le Sud, il possède un sol plus ondulé y présente plus d’obstacles d’eau.”



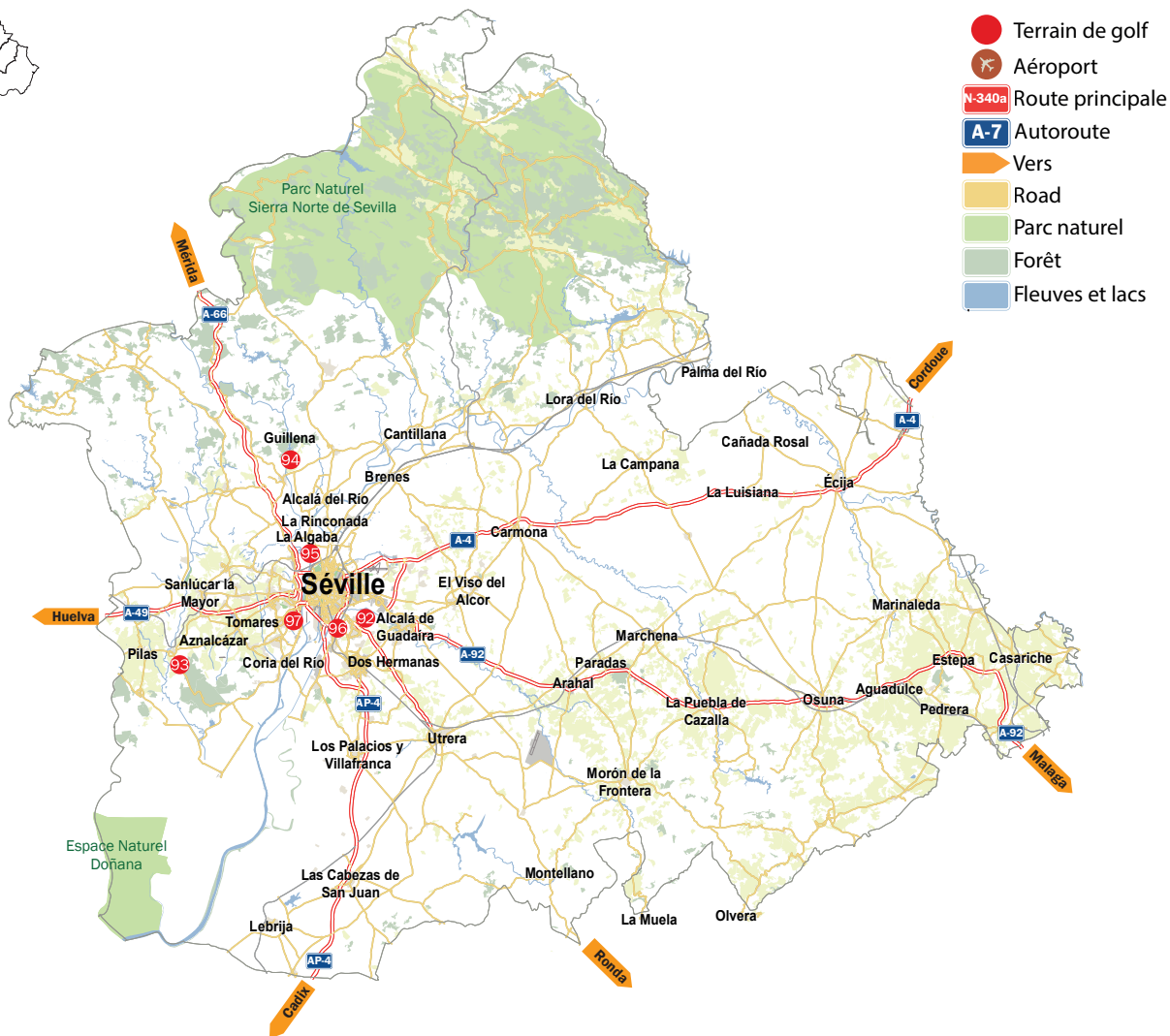
Golf Guadalmina, Sur

[18 trous, par 72]

“Durant ses plus de 50 ans d’histoire, ce terrain a été le siège d’importants tournois.”



Séville



- 92 Real Club de Golf de Sevilla
- 93 Club de Golf Las Minas
- 94 Club Hato Verde

- 95 Escuela Pública La Cartuja
- 96 Real Club Pineda de Sevilla
- 97 Club de Golf Zaudín



Le terrain de **La Cartuja** se trouve dans la ville, raison pour laquelle il est très accessible.

Séville possède des terrains de golf près de la capitale, on peut facilement concilier la pratique du sport aux achats, aux visites culturelles ou aux affaires. Les terrains de la province ont un excellent niveau et ont été choisis pour abriter des tournois internationaux ou d'importants tournois nationaux, comme le **WGC - World Cup** (2004), l'**Open d'Andalousie** (2009), l'**Open d'Espagne** (2008, 2010, 2012) ou le **Circuit International Féminin d'Andalousie** (2013).

Séville, capitale artistique, culturelle et financière d'Andalousie, se présente aux yeux du visiteur comme un territoire qui invite à être exploré avec enthousiasme. La province la plus étendue et la plus peuplée de la communauté conquiert le visiteur avec ses arômes de fleur d'oranger et de jasmin, de par sa simplicité et sa majesté, avec ses multiples facettes et son splendide climat durant toute l'année. Dès que vous la foulez, vous vous rendez compte que cet endroit est lié à une série de thèmes ayant une relation avec le folklore et la fête, ce qui représente un attrait de plus pour ceux qui se rapprochent d'elle

Hato Verde se situe près de Séville, il est donc facile de se rendre sur ce terrain.



pour faire sa connaissance. Cependant, ceci n'est qu'une partie de son charme, étant donné que Séville est en plus un maillage d'influences culturelles qui a donné naissance à un patrimoine historique et monumental qui vaut la peine d'être connu à fond.

Contempler le merveilleux spectacle de **la Giralda** ou sentir le soleil sur le



Le **Real Club Pineda** a de grandes installations pour activités complémentaires.



visage en se promenant au quartier pittoresque de **Santa Cruz** seront des expériences uniques. La meilleure manière de vivre l'expérience avec calme, en profitant de la promenade et en s'arrêtant pour reprendre des forces à travers le rituel de l'apéritif. C'est sûr que jouer quelques heures intenses au golf vous fera un énorme bien. En plus du parcours à pied, il y a une agréable manière de connaître la ville qui est à bord d'un bateau, en sillonnant les charmes du **Guadalquivir** ou par voitures de cheval qui traversent le centre et le **Parc de Maria Luisa**, un des poumons verts de la ville.

À **Séville** vous pouvez associer le golf à d'autres activités, la culture et le tourisme.



Si l'art vous intéresse vous pouvez découvrir le **Musée de Beaux Arts**, l'une des pinacothèques les mieux dotées d'Espagne. Ce n'est pas pour rien que la ville soit le berceau de grands peintres comme Velázquez ou Murillo. Le **Musée Archéologique** est aussi très intéressant, et dispose de pièces tartisses de grande valeur.

Les passionnés du monde taurin ne peuvent pas rater les multiples propositions que leur fait Séville, sur les terrains de cette province où ont vu le jour les grands troupeaux de combat. En visitant certains d'entre eux, vous pourrez entrer dans cet univers légendaire. Evidemment, la culture autour de cette thématique s'étend à une multitude de scènes, comme des arènes, des écoles taurines ou salles d'expositions. La célèbre **Maestranza**, près du Guadalquivir et de la **Tour de l'Or**, est l'un des rendez-vous obligatoires, puisqu'il s'agit de l'une des arènes les plus importantes et les plus grande tradition taurine d'Espagne. Les alentours de l'arène abritent les statues de figures de la corrida qui furent les plus méritants. Vous pouvez visiter le musée taurin où vous pourrez effectuer un parcours passionnant à travers l'histoire de cet art par le biais des affiches, des œuvres picturales, des photographies, des sculptures et des objets très intéressants.

La zone qui comprend la **Cathédrale**, la **Giralda**, l'**Archivo de Indias** et l'**Alcázar** est Patrimoine de l'Humanité, ce qui

rend sa visite obligatoire. La Giralda fut l'ancien minaret de la mosquée et est maintenant le clocher de la cathédrale, l'une des plus grandes du christianisme. Tout près, sur la **Place du Triomphe**, se trouve l'**Archivo de Indias**, qui fut créé sous le nom



de Chambre des Métiers. De l'autre côté de l'Avenue de la Constitution se trouve "**La Moneda**", qui fut le berceau de l'or qui provenait d'Amérique où se sont centralisées les frappes.

Il est aussi intéressant de visiter les **Places de Salvador et de San Francisco** et la **Mairie**.

On peut trouver un exposant de l'architecture de la ville dans le **Metropol Parasol** de la **Place de l'Encarnation**, érigée dans l'une des enclaves les plus anciennes de la ville. Il y a aussi des exemples modernes d'architecture sur les ponts comme celui de **Barqueta** ou d'**Alamillo** et dans la zone d'entreprises de **l'Île de La Cartuja**.


Si vous voulez consacrer une journée pour vous détendre dans la nature, vous pouvez parcourir la **Sierra Nord** pour réaliser un voyage gastronomique à travers ses villages. Dans le Parc Naturel de la Sierra Nord vous pourrez visiter l'un des monuments naturels les plus vus de la zone, la **Colline del Hierro**, situé dans le village de **San Nicolas del Puerto**, dont le paysage karstique attire l'attention des visiteurs.

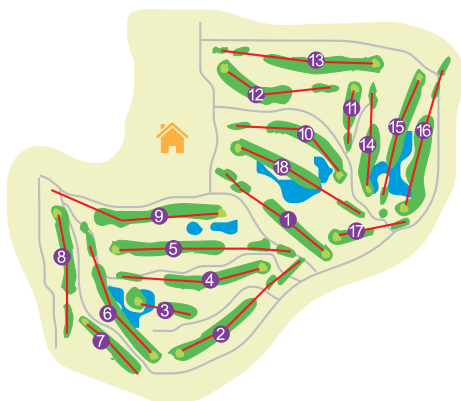
Les terrains de golf centrés et très bien communiqués de Séville vous permettront de concilier le jeu à la culture, les achats et le bien être qu'offre une ville extraordinaire.



Le club **Zaudín** dispose d'un excellent terrain très près de la capitale.

Golf Las Minas se situe dans un site d'une beauté impressionnante, très près du Corredor Verde de **Guadimar**.





92 Real Club de Golf de Sevilla

[18 trous, par 72]

Autovía Sevilla - Utrera, km 3,2

41500 Alcalá de Guadaíra

GPS: 37.351277,-5.919721



Comment arriver:

☎ 954 124 301

☎ 954 124 229

✉ reservas@sevillagolf.com

🌐 www.sevillagolf.com



+ Info:

Dessinateur: José María Olazábal

Inauguration: 1992

Intervalle: 10 minutes

Longueur: 6.529 m

Services:



Le terrain est très vaste et caractérisé par de longs fairways, parsemés de Bermuda 419 et de greens ondulés de penncross très bien protégés par 90 bunkers et 9 lacs de plus de trois hectares de superficie. Le terrain occupe une superficie de 61 Ha parsemée de plus de 10.000 arbres qui configurent un parcours exigeant et très agréable.

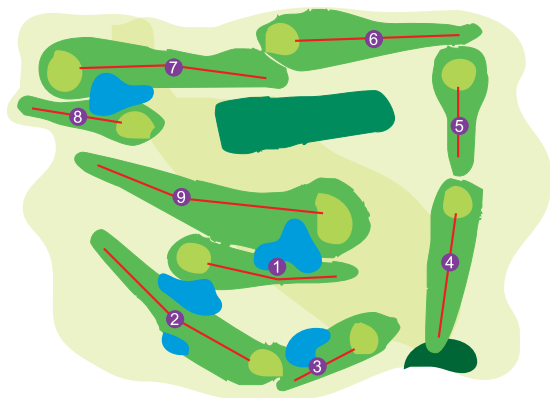
Rating: 75,5 **Slope:** 131 **Handicap:** 36/28



Real Club de Golf de Sevilla

[18 trous, par 72]

“Il fut le siège de la Coupe du Monde 2004, l’Open d’Andalousie 2009 et l’Open d’Espagne 2008, 2010 et 2012.”



93 Club de Golf Las Minas

[9 trous, par 36]

Carretera Isla Mayor, km 0,800

41849 Aznalcázar

GPS: 37.295464,-6.23627



Comment arriver:

☎ 955 750 678

☎ 955 750 032

✉ info@lasminasgolf.com

🌐 www.lasminasgolf.com



+ Info:

Dessinateur: Antonio García Garrido

Inauguration: 1989

Intervalle: 10 minutes

Longueur: 2.931 m

Services:



Son parcours compte 9 trous et de longs et difficiles pars 5. Les greens sont vastes et ondulés dans un terrain de conception moderne. Il compte aussi quatre lacs disposés de façon stratégique qui donnent de la visibilité et du divertissement au jeu.

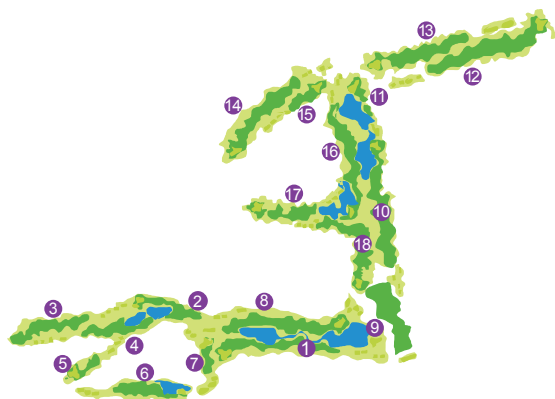
Rating: 70,8 **Slope:** 131 **Handicap:** 36/36



Club de Golf Las Minas

[9 trous, par 36]

“Parcours pour les joueurs de tout niveau, avec de longs et difficiles pars 5, des greens vastes et ondulés avec une conception moderne et quatre lacs disposés de façon stratégique.”



94 Club Hato Verde

[18 trous, par 71]

Calle Manuel Piñero, 81. Las Pajanosas

41219 Guillena

GPS: 37.5613,-6.101028



Comment arriver:



+ Info:

☎ 955 795 057

☎ 955 795 003

✉ info@clubhatoverde.es

🌐 www.clubhatoverde.es

🐦 @CLUBHATOVERDE f

Dessinateur: Manuel Piñero

Inauguration: 2007

Intervalle: 10 minutes

Longueur: -

Services:



Des trous accessibles du point de vue distance et des greens avec mouvement font de lui un terrain très amusant, où vous aurez l'opportunité d'utiliser tous les clubs et de parcourir tout le trajet à pied sans grands efforts. C'est un terrain qui, sans doute, surprendra aux plus bas handicaps. Il réunit les conditions idoines pour que les seniors, dames et les juniors profitent vraiment. Il convient de noter l'excellent niveau d'entretien, constant durant toute l'année.

Rating: 68,9 **Slope:** 122 **Handicap:** 36/36



Club Hato Verde

[18 trous, par 71]

“Des trous accessibles du point de vue distance et des greens en mouvement font de lui un terrain très amusant.”



95 Escuela Pública La Cartuja

[9 trous, par 29]

Instalación Deportiva La Cartuja, s/n

41092 Séville

GPS: 37.420641,-6.003139



Comment arriver:

☎ 955 039 400

☎ 955 039 411

🌐 www.deporteandaluz.com



+ Info:

Dessinateur: E.P. Turismo y Deporte de Andalucía **Inauguration:** 2008

Intervalle: 10 minutes

Longueur: 1.328 m

Services:



C'est un terrain de type exécutif, très facile à marcher à pied et où pourront profiter les joueurs de tout niveau. Près du terrain, il y a un practice avec quatre-vingt-quatre postes, deux putting-green et une zone d'approche.

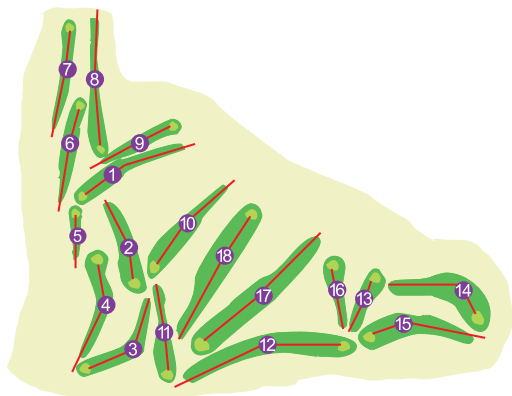
Rating: - **Slope:** - **Handicap:** -



Escuela Pública La Cartuja

[9 trous, par 29]

"Situé à cinq minutes du centre de la ville, à côté du Stade de la Cartuja et du parc de Alamillo."



96 Real Club Pineda de Sevilla

[18 trous, par 72]

Avenida de Jerez, s/n
41012 Séville

GPS: 37.351141,-5.964224



Comment arriver:

☎ 954 611 400
☎ 954 617 704
✉ informacion@rcpineda.com
🌐 www.rcpineda.com



+ Info:

Dessinateur: R. y F. Medina / L. I. Recasens **Inauguration:** 1940

Intervalle: 10 minutes

Longueur: 6.299 m

Services:



Le parcours se distingue par sa zone fortement boisée transmettant la sensation de jouer au milieu d'un parc, avec la particularité de traverser un hippodrome de courses de chevaux. En plus, il possède un practice avec deux plateformes de tee, un chipping-green avec 2.000 mètres carrés de zone d'approche avec un bunker et un putting-green de 1.800 mètres carrés.

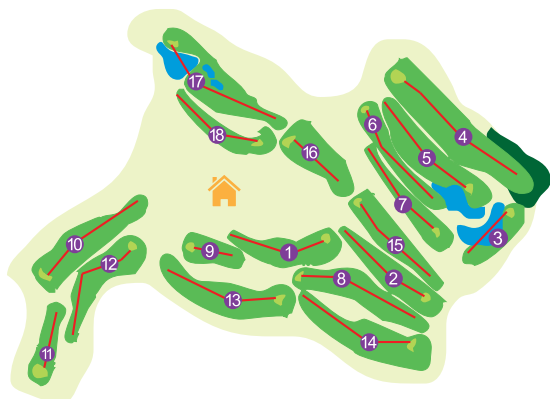
Rating: 73,2 **Slope:** 136 **Handicap:** -



Real Club Pineda de Sevilla

[18 trous, par 72]

*“Excellent terrain de golf de
18 trous avec deux zones de
practices.”*



97 Club de Golf Zaudín

[18 trous, par 71]

Carretera Mairena - Tomares, km 1,5

41940 Tomares

GPS: 37.363461,-6.057565



Comment arriver:



+ Info:

☎ 954 154 159

☎ 954 152 452

✉ reservas@clubzaudingolf.com

🌐 www.clubzaudingolf.com

Dessinateur: Gary Player

Inauguration: 1992

Intervalle: 10 minutes

Longueur: 6.192 m

Services:



Le parcours de 18 trous, par 71, est submergé entre orangers et oliviers et bordé de profils d'albero, terre sévillane par excellence. La nature et la conception sont magistralement combinées, des fairways vastes et des greens ondulés s'entourent d'oliviers centenaires. Le terrain, situé dans une ville remplie d'art et d'histoire, est aussi un joyau dont on doit profiter.

Rating: 71,7 **Slope:** 125 **Handicap:** 35/27



Club de Golf Zaudín

[18 trous, par 71]

“De vastes fairways bordés d'oliviers dans un terrain qui met à l'épreuve les professionnels et permet également le plaisir des débutants.”

Information Touristique

Andalousie

Consejería de Turismo y Comercio de la Junta de Andalucía

Calle Juan Antonio Vizarrón, s/n
41092 Sevilla
☎ 955 065 100
📧 www.juntadeandalucia.es/organismos/turismoycomercio.html

Empresa Pública para la Gestión del Turismo y del Deporte de Andalucía, S. A.

Calle Compañía, 40
29008 Málaga
☎ 951 299 300
📧 www.andalucia.org

Almería

Bureau d'Information Touristique d'Almería

Parque Nicolás Salmerón, s/n
04002 Almería
☎ 950 175 221
📧 otalmeria@andalucia.org

Patronat Provincial de Tourisme de Almería

Plaza Bendicho, s/n
04001 Almería
☎ 950 621 117
📧 turismo@dipalme.org

Tourist Provincial Office of Almería

Calle Gerona, 18
04071 Almería
☎ 950 004 002
📧 dpalmeria.ctc@juntadeandalucia.es

Cadix

Bureau d'Information Touristique de Cadix

Avda. Ramón de Carranza, s/n
11005 Cádiz
☎ 956 203 191
📧 otcadiz@andalucia.org

Bureau d'Information Touristique de Algeciras

Paseo Río de la Miel, s/n
11207 Algeciras
☎ 956 784 131
📧 otalgeciras@andalucia.org

Bureau d'Information Touristique de La Línea

Avda. del Ejército, Esquina 20 de Abril, s/n
11300 La Línea de la Concepción
☎ 956 784 135
📧 otlinea@andalucia.org

Patronat Provincial de Tourisme de Cadix

Plaza de Madrid, s/n
Estadio Ramón de Carranza, Fondo Sur
11011 Cádiz
☎ 956 807 061
📧 turismo@dipucadiz.es
📧 www.cadizturismo.com

Délégation Provinciale de Tourisme de Cadix

Plaza de Asdrúbal, 6
11071 Cádiz
☎ 956 006 380
📧 dpcadiz.ctc@juntadeandalucia.es

Cordoue

Bureau d'Information Touristique de Cordoue

Torrijos, 10
14003 Córdoba
☎ 957 335 179
📧 otcordoba@andalucia.org

Patronat Provincial de Tourisme de Cordoue

Calle Imágenes, 15
14001 Córdoba
☎ 957 491 677
📧 turismo@cordobaturismo.es
📧 www.cordobaturismo.es

Grenade

Patronat Provincial de Tourisme de Grenade

Plaza Mariana Pineda, 10
18009 Granada
☎ 958 247 146
✉ turismo@turgranada.es
🌐 www.turgranada.es

Bureau d'Information Touristique de Grenade

Santa Ana, 4 bajo
18009 Granada
☎ 958 575 202
✉ otgranada@andalucia.org

Huelva

Bureau d'Information Touristique de Huelva

Plaza Alcalde Coto Mora, 2
21001 Huelva
☎ 959 650 200
✉ othuelva@andalucia.org

Patronat Provincial de Tourisme de Huelva

Fernando el Católico, 14
21003 Huelva
☎ 959 257 467
✉ turismo@dipuhuelva.es
🌐 www.turismohuelva.org

Jaén

Conseil Général de Jaén

Plaza de San Francisco, 2
23071 Jaén
☎ 953 248 000
✉ turismo@promojaen.es
🌐 www.promojaen.es

Bureau d'Information Touristique de Jaén

Maestra, 8
23002 Jaén
☎ 953 190 455
✉ otjaen@andalucia.org

Bureau d'Information Touristique de Baeza

Plaza del Pópulo, s/n
23440 Baeza
☎ 953 779 982
✉ otbaeza@andalucia.org

Bureau d'Information Touristique de Úbeda

Palacio Marqués del Contadero. Baja del Marqués, 4
23400 Úbeda
☎ 953 779 204
✉ otubeda@andalucia.org

Málaga

Bureau d'Information Touristique de Málaga

Pasaje de Chinitas, 4
29015 Málaga
☎ 951 308 911
✉ otmalaga@andalucia.org

Bureau d'Information Touristique de l'Aéroport de Málaga

Aeropuerto Internacional de Málaga
29006 Málaga
☎ 951 294 003
✉ otaemalaga@andalucia.org

Bureau d'Information Touristique de Ronda

Paseo Blas Infante, s/n
29400 Málaga
☎ 952 169 311
✉ otronda@andalucia.org

Patronat Provincial de Tourisme de Costa del Sol

Plaza de la Marina, 4
29015 Málaga
☎ 952 126 272
✉ info@visitacostadelsol.com
🌐 www.visitacostadelsol.com

Séville

Bureau d'Information Touristique de Séville

Plaza del Triunfo, 1
41004 Sevilla
☎ 600 140 745
✉ otsevilla@andalucia.org

Bureau d'Information Touristique de l'Aéroport de Séville

Autopista San Pablo, s/n
41020 Sevilla
☎ 954 782 035
✉ otaesevilla@andalucia.org

Bureau d'Information Touristique de Séville Santa Justa

Avda. de Kansas City, s/n
41007 Sevilla
☎ 954 782 002
✉ otjusta@andalucia.org

Patronat Provincial de Tourisme de Séville

Leonardo Da Vinci, 16
41092 Sevilla
☎ 954 486 800
✉ infoturismo@prodetur.es
🌐 www.turismosevilla.org

Écoles de Golf

IH Golf Academy

Avda. José Ortega y Gasset, 555
29590 Campanillas, Málaga
☎ 952 178 282
✉ info@ihgolfacademy.com
🌐 www.ihgolfacademy.com

Enjoy Golf Academy

☎ 678 511 847
✉ info@enjoygolfacademy.com
🌐 www.enjoygolfacademy.com

Miguel Ángel Jiménez Golf School

Calle Corelli, s/n
29620 Torremolinos, Málaga
☎ 951 909 490
✉ administracion@escueladegolfmiguelangeljimenez.es
🌐 www.escueladegolfmiguelangeljimenez.es

Fit In Sports Team

Calle Artesanía, 9A
41927 Mairena del Aljarafe, Sevilla
☎ 955 541 772
✉ info@fitin.es
🌐 www.fitin.es

Associations

Asociación de Profesionales de Golf de Andalucía

☎ 618 706 632
✉ gerente@apg-andalucia.com
🌐 www.apg-andalucia.com

Asociación Senior de Golf de Andalucía

Calle Almería, 1, local 3
29640 Fuengirola, Málaga
☎ 952 478 880
✉ asga@golfcero.com
🌐 www.asga-golf.com

Asociación de Voluntarios de Golf

✉ info@voluntariosdegolf.com
🌐 www.voluntariosdegolf.com

Asociación Andaluza de Gerentes de Golf

🌐 www.aaggolf.org

Royal Fédération Andalouse de Golf

Royal Fédération Andalouse de Golf

Calle Enlace, 9
29016 Málaga
☎ 952 225 590
🌐 www.rfga.org

Edition

Junta de Andalucía. Consejería de Turismo y Comercio

Empresa Pública para la Gestión del Turismo y del Deporte de Andalucía, S.A.

Calle Compañía, 40
29008 Málaga
www.andalucia.org

Mise en page

Escuela de Escritores Escribes, SL

Photographie

La plupart des photographies sont propriété des terrains de golf respectifs.

Ont offert quelques photos pour cette publication: le Conseil d'Almería, le Gouvernement Provincial de Jaén, le Patronat de Tourisme de Cadix, le Patronat Provincial de Tourisme de Cordoue et le Patronat Provincial de Tourisme de Huelva.

Cette publication, disponible à la consultation et au prêt se trouve au Centre de Documentation et Publications du Bureau du Tourisme et du Commerce du Conseil d'Andalousie. Il y a également une version disponible sur le site www.andalucia.org

© Junta de Andalucía. Consejería de Turismo y Comercio. Empresa Pública para la Gestión del Turismo y del Deporte de Andalucía, S.A.

Impression: Tecnographic, S.L.

Dépôt Légal: SE 2501-2013

Andalucía

www.andalucia.org

JUNTA DE ANDALUCÍA

Consejería de Turismo y Comercio

Empresa Pública para la Gestión

del Turismo y del Deporte de Andalucía, S.A.

C/ Compañía, 40

29008 Málaga

www.andalucia.org

