




# Andalucía



						Pour de plus amples informations:  <a href="http://www.juntadeandalucia.es/medioambiente/ventanadelvisitante">www.juntadeandalucia.es/medioambiente/ventanadelvisitante</a> <small>(Consejería de Medio Ambiente de la Junta de Andalucía)</small>  <a href="http://www.andalucia.org">www.andalucia.org</a> <small>(Turismo Andaluz)</small>

- 1. PARC NATUREL SIERRA D'ARACENA ET PICS D'AROCHE**  
**Paysage:** un massif montagneux au relief vallonné, une imposante masse de forêts et des centres urbains d'une grande beauté.  
**Flore:** chênes verts, chênes lièges, châtaigniers, forêts de rivages et broussailles.  
**Faune:** vautours noirs et autres rapaces.  
**Visites intéressantes:** Grotte aux merveilles (Gruta de las Maravillas), châteaux et forteresses médiévaux, Rocher d'Arias Montano (Peña de Arias Montano), Mosquée d'Almonaster.  
**Centre de visiteurs:** ancien conseil municipal (Cabildo Viejo) (Aracena). Huelva. Tél.: 959 128 825
- 2. PARC NATUREL ET NATIONAL DE DOÑANA**  
**Paysage:** marais, dunes et pinèdes. Un site important dans les routes de migration des oiseaux.  
**Flore:** pins, genévriers, lentisques, romarins, thym, camarines.  
**Faune:** lynx pardelle, rapaces, guépiers, anatidés, amphibiens et reptiles.  
**Visites intéressantes:** Palais de l'Acebrón (Palacio del Acebrón), Musée du monde marin (Museo del Mundo Marino) et sentiers du parc.  
**Centre de visiteurs:** El Acebuche (Almonte). Huelva. Tél.: 959 448 711
- 3. PARC NATUREL DE LA BAIE DE CADIX**  
**Paysage:** un estuaire marin où se succèdent des plages, des dunes, des canyons, des prairies marécageuses et des salines.  
**Flore:** de petites enclaves de pins pignons et d'espèces adaptées au substrat salin.  
**Faune:** flamants, spatules, comorans, ardièdes, mollusques et crustacés.  
**Visites intéressantes:** cadix et les villages environnants, tournés depuis longue date vers la vitiviniculture.  
**Office du PN:** Jardin botanique (San Fernando). Cadix. Tél.: 956 203 187
- 4. PARC NATUREL DE SIERRA MÁGINA**  
**Paysage:** des massifs aux sommets élevés, des vallées et des versants accusés, modelés par l'érosion.  
**Flore:** chêne à galles et érables, chênes verts, oliviers, euphorbes exigües et spartes.  
**Faune:** bouquetins des Pyrénées, sangliers, genettes, renards et rapaces.  
**Visites intéressantes:** Grottes préhistoriques ; châteaux et tourelles de l'époque arabe font partie du paysage urbain.  
**Centre de visiteurs:** (Castillo de Jódar) Jaén. Tél.: 953 787 656
- 5. PARC NATUREL SIERRA DE GRAZALEMA**  
**Paysage:** des reliefs sauvages : de profondes vallées, des talus, des corniches et des grottes préhistoriques.  
**Flore:** forêts de sapins d'Andalousie, de chênes verts, de chênes lièges, de chêne à galles et des forêts riveraines.  
**Faune:** parmi les nombreuses espèces d'oiseaux, citons notamment la plus grande colonie d'Europe de vautours fauve.  
**Visites intéressantes:** forteresses médiévales, grottes de la Pileta et del Gato, centres urbains d'origine arabe.  
**Centre de visiteurs:** (Cortes de la Frontera) Malaga. Tél.: 952 154 599
- 6. PARC NATUREL SIERRA DE BAZA**  
**Paysage:** des cimes abruptes et élevées, des ravins profonds et une végétation méditerranéenne.  
**Flore:** chênes verts, pins, érables, sables, genévriers.  
**Faune:** cerfs, sangliers, bouquetins des Pyrénées, faucons, aigles royaux, vautours fauves et gypaètes barbus.  
**Visites intéressantes:** Jardin botanique Torre del Vinagre, châteaux, nécropole de Toya, musée Zabaleta et ville romaine de Baza.  
**Centre de visiteurs:** (Narváez) Baza. Tél.: 958 002 018
- 7. PARC NATUREL BREÑA ET MARAIS DU BARBATE**  
**Paysage:** écosystèmes marins – subaquatique et littoral -, marais et dunes.  
**Flore:** pins, genévriers, sables, fourrés méditerranéens.  
**Faune:** ardeïdaes, canards, foulques, loutres, rats des pharaons, blaireaux.  
**Visites intéressantes:** Vejer - village d'origine médiévale -, tours de guet de Meca et Tajo, Tómbolo de Trafalgar.  
**Office du parc:** San Fernando (Cadix). Tél.: 956 590 971
- 8. PARC NATUREL SIERRA DE CASTRIL**  
**Paysage:** des massifs montagneux aux reliefs spectaculaires et aux formations géologiques.  
**Flore:** chênes verts, pins, chênes à galles, frênes, plantes aromatiques, genêts et genévriers sables.  
**Faune:** bouquetin des Pyrénées, mouflons, rapaces, loutres, truites.  
**Visites intéressantes:** grottes préhistoriques et centre urbain de Castriil.  
**Centre de visiteurs:** Castriil (Grenade). Tél.: 958 720 059
- 9. PARC NATUREL SIERRAS DE CAZORLA, SEGURA ET LAS VILLAS**  
**Paysage:** des massifs montagneux élevés qui dominent la vallée, laquelle forme le lit du fleuve Guadalquivir.  
**Flore:** pins, saules, peupliers noirs, cistes, lentisques, juncs et thyphas.  
**Faune:** cerfs, sangliers, bouquetins des Pyrénées, faucons, aigles royaux, vautours fauves et gypaètes barbus.  
**Visites intéressantes:** Jardin botanique Torre del Vinagre, châteaux, nécropole de Toya, musée Zabaleta et ville romaine de Baza.  
**Centre de visiteurs:** (Narváez) Baza. Tél.: 958 002 018
- 10. PARC NATUREL SIERRAS DE CARDEÑA ET DE MONTORO**  
**Paysage:** des coteaux, des versants peu pentus et des courants fluviaux caractérisent le relief.  
**Flore:** chênes verts, oliviers européens, lentisques, cistes, arbousiers et forêt de chêne tauzin.  
**Faune:** lynx pardelles, aigles bottés, grands-ducs, chouettes hulottes, cerfs, daims.  
**Visites intéressantes:** Patrimoine monumental de Montoro: vestiges archéologiques romains, bâtiments civils et religieux.  
**Centre de visiteurs:** Venta Nueva (Cardena). Cordoue. Tél.: 957 015 925
- 11. PARC NATUREL DESPENAPERROS**  
**Paysage:** une orographie impressionnante et une beauté sauvage : des précipices, des ravins, des grottes et des courants fluviaux.  
**Flore:** chênes verts, chênes lièges, chênes tauzins, arbousiers, cistes, myrtes, etc.  
**Faune:** rapaces, lynx, loutres, cerfs et sangliers.  
**Visites intéressantes:** los Órganos, Salto del Fraile, Sanctuaire del Collado de los Jardines.  
**Centre de visiteurs:** Puerta de Andalucía (Santa Elena). Jaén. Tél.: 953 664 307
- 12. PARC NATUREL DEL ESTRECHO**  
**Paysage:** parc maritime et terrestre au littoral sableux à l'Ouest, et doté de falaises et rocheux à l'Est. Un endroit spectaculaire pour observer la migration des oiseaux venus d'Europe.  
**Flore:** pins, oliviers européens, genévriers, genêts, cistes et lentisques.  
**Faune:** cigognes blanches, faucons, aigles, percnoptères et vautours fauves. Dans les fonds marins, des oursins, des tortues et des coraux rouges.  
**Visites intéressantes:** centre archéologique de Baelo Claudia, château de Tarifa et tours de guet côtières.  
**Office d'informations:** Jardin botanique (San Fernando). Cadix. Tél.: 956 203 187
- 13. PARC NATUREL CABO DE GATA - NÍJAR**  
**Paysage:** maritime et terrestre, composé du massif montagneux volcanique du cap et de la plaine du littoral de la baie d'Almería.  
**Flore:** jujubiers, spartes, palmiers nains et posidonies de Méditerranée.  
**Faune:** charadriiformes, flamants, rapaces et reptiles.  
**Visites intéressantes:** Tours de guets, forteresses, les norias et les métiers à tisser de jarapa.  
**Centre de visiteurs:** « Las amoladeras », sur le tronçon de Retamar à Pujaira (Almería). Tél.: 950 160 435
- 14. PARC NATUREL SIERRA DE ANDÚJAR**  
**Paysage:** relief montagneux moyennement élevé.  
**Flore:** chênes verts, chênes lièges, chênes à galles et maquis méditerranéens.  
**Faune:** loups, lynx, aigles royaux et impériaux, cervidés.  
**Visites intéressantes:** bâtiments civils et religieux, centres balnéaires et forteresse arabe.  
**Centre de visiteurs:** Las Viñas de Peñallana (Andújar). Jaén. Tél.: 953 549 030
- 15. PARC NATUREL SIERRA DE HORNACHUELOS**  
**Paysage:** orographie légèrement vallonnée, de profondes vallées entre le massif montagneux et la campagne.  
**Flore:** chênes verts, peupliers, aulnes, frênes, cistes, lentisques, myrtes et renoncules.  
**Faune:** vautours moines et fauves, aigles royaux et impériaux, cigognes noires, cerfs et sangliers.  
**Visites intéressantes:** bâtiments religieux et civils et vestiges de l'urbanisme arabe.  
**Centre de visiteurs:** Huerta del Rey (Hornachuelos). Tél.: 957 641 140
- 16. PARC NATUREL SIERRA DE HUETOR**  
**Paysage:** alternance de massifs montagneux, de profonds ravins, de ruisseaux cristallins et de grottes d'origine lointaine.  
**Flore:** forêts de pins et chênes verts, chênes à galles et maquis méditerranéens.  
**Faune:** bouquetin des Pyrénées, sangliers et de nombreux rapaces.  
**Visites intéressantes:** villages autour du parc.  
**Centre de visiteurs:** Puerto Lobo. (Viznar). Grenade. Tél.: 958 540 426
- 17. PARC NATUREL SIERRA MARÍA - LOS VÉLEZ**  
**Paysage:** des cimes sauvages, des forêts de pins et de superbes vues panoramiques.  
**Flore:** pins d'Alep, chênes verts centenaires, sables, genévriers et étendues de genêts.  
**Faune:** Épervier d'Europe, autour des palombes, aigles, calandrias.  
**Visites intéressantes:** Vélez-Blanco qui a conservé le tracé urbain médiéval, la forteresse du XVIème siècle et la grotte des Letreros (Cueva de los Letreros).  
**Centre de visiteurs:** Entrepôt de blé à Vélez - Blanco et Mirador de la Umbría de María (Almería). Tél.: 950 415 354
- 18. PARC NATUREL ET NATIONAL SIERRA NEVADA**  
**Paysage:** une zone montagneuse étendue, couronnée par le Mulhacén - 3481 mètres - et le Veleta - 3398 mètres -.  
**Flore:** forêts à feuilles caduques, châtaigniers, chênes et de nombreuses espèces exclusives du parc.  
**Faune:** bouquetin des Pyrénées, rapaces et papillons endémiques de plusieurs espèces.  
**Visites intéressantes:** jardin botanique la Cortijuela, centres balnéaires et l'architecture populaire de la Alpujarra.  
**Centre de visiteurs:** El Dornajo (Gúejar Sierra) et Láujar de Andáraj (Grenade). Tél.: 958 340 625
- 19. PARC NATUREL MONTES DE MALAGA**  
**Paysage:** chaîne montagneuse moyennement élevée, traversée par le fleuve Guadalmedina.  
**Flore:** pins d'Alep, chênes verts, chênes lièges et chênes à galles.  
**Faune:** aigles, autours des palombes, grands-ducs et félidés tachetés.  
**Visites intéressantes:** la ville de Malaga, Caves de Torrijos, cimetière de Colmenar.  
**Office du P.N.:** Lagar de Torrijos (Ma laga). Tél.: 951 045 100
- 20. PARC NATUREL SIERRA DE LAS NIEVES**  
**Paysage:** territoire montagneux de ravins profonds, des cavités et des cluses.  
**Flore:** sapins d'Espagne, chênes à galles, chênes lièges, chênes verts, caroubiers et châtaigniers.  
**Faune:** chèvres et félidés tachetés, poissons, amphibiens et reptiles.  
**Visites intéressantes:** la ville de Ronda, châteaux et forteresses arabes et le Musée des coutumes et des traditions de Tolox.  
**Centre de visiteurs:** Cortés de la Frontera (Malaga). Tél.: 952 154 599
- 21. PARC NATUREL SIERRA NORTE DE SEVILLA**  
**Paysage:** massifs montagneux à l'orographie et aux formations géologiques peu accusées.  
**Flore:** chênes verts, chênes lièges, forêts riveraines, chênes à galles et chênes tauzins.  
**Faune:** aigle impérial, vautours moines, nombreux rapaces, cerfs, sangliers.  
**Visites intéressantes:** grottes préhistoriques, nécropole-musée de la Traviésa, Cascade de l'Huéznar et Colline del hierro.  
**Centre de visiteurs:** El Robledo (Constantine) et domaine El Berrocal (Almadén de la Plata). Séville. Tél.: 955 881 597
- 22. PARC NATUREL DES MASSIFS SUBBÉTIQUES**  
**Paysage:** un relief varié : des massifs montagneux élevés, des formations rocheuses, des vallées et des campagnes fertiles.  
**Flore:** une végétation typiquement méditerranéenne : des chênes verts, des chênes à galles, des arbousiers, des sainbois, des viornes tins, des genêts.  
**Faune:** autours des palombes, éperviers, faucons, sangliers, félidés tachetés.  
**Visites intéressantes:** architecture civile et religieuse de ses villages et la grotte des Chauve-souris (Cueva de los Murciélagos).  
**Centre de visiteurs:** Santa Rita. (Cabra). Cordoue. Tél.: 957 334 034
- 23. PARC NATUREL SIERRAS DE TEJEDA, ALMIJARA ET ALHAMA**  
**Paysage:** massifs montagneux impressionnants, la colonne vertébrale de l'Axarquía de Malaga, et des terres fertiles de labour de l'Ouest grenadin.  
**Flore:** une végétation méditerranéenne : une variété de pins, de palmiers nains, de viornes tins, de chênes tauzins et un petit bois d'ifs.  
**Faune:** aigles, faucons, rapaces et écureuils.  
**Visites intéressantes:** Alhama de Granada, villages de l'Axarquía et les grottes préhistoriques.  
**Office du P.N.:** Malaga. Tél.: 951 040 058
- 24. PARC NATUREL LOS ALCORNOCALES**  
**Paysage:** massif montagneux peu élevé, une masse forestière méditerranéenne et de petites vallées fluviales connues sous le nom de « canutos ».  
**Flore:** la forêt de chênes lièges la plus importante de la péninsule ibérique, des chênes verts, des forêts de rivage et de maquis.  
**Faune:** aigles royaux, vautours fauves, cerfs, chevreuils et sangliers.  
**Visites intéressantes:** des châteaux médiévaux, les villages environnants traversés par les sentiers.  
**Centre de visiteurs:** El Aljibe (Alcala de los Gazules) Cadix. Tél.: 956 420 529.  
**Office de visiteurs:** Huerta Grande (Algésiras). Tél.: 956 679 161.

[www.andalucia.org](http://www.andalucia.org)

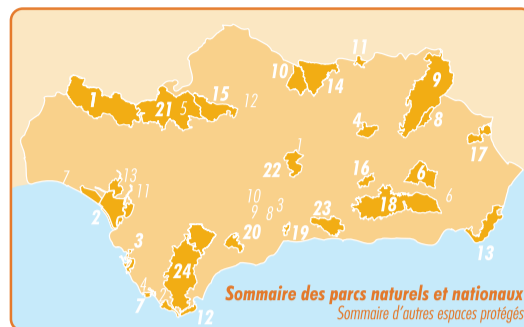
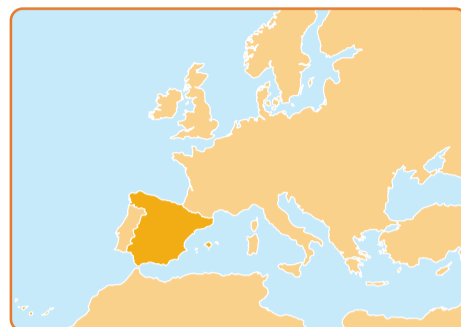
JUNTA DE ANDALUCÍA CONSEJERÍA DE TURISMO Y COMERCIO Empresa Pública para la Gestión del Turismo y del Deporte de Andalucía, S.A. C/ Compañía, 40 29008 Málaga www.andalucia.org

El uso de papel reciclado en estos folletos permite que Andalucía reduzca el impacto medioambiental en:

98.517 kg de basura	14.296 kg CO2	145.655 km de viaje en coche
2.048.768 litros de agua	188.790 kwh de energía	160.060 kg de madera

Impreso en ASMA Artes Gráficas - Dpto. Legal: SE 2004/0014  
 Enero 2015

# Andalucía Natural



Sommaire des parcs naturels et nationaux  
Sommaire d'autres espaces protégés

Andalucía



JUNTA DE ANDALUCÍA  
CONSEJERÍA DE TURISMO Y COMERCIO



## Autres espaces protégés

### Monuments naturels

- Grotte des Chauve-souris (Cueva de los Murciélagos)**  
Habitat préhistorique. Il présente un important gisement archéologique, des peintures rupestres et des formations de stalactites et de stalagmites. Zuhéros (Cordoue).
- Dune de Bologne (Duna de Bolonia)**  
Une réserve sableuse de 30x200 mètres, située près du gisement archéologique de Baelo Claudia. Bolonia (Cadix).
- El Tornillo del Torcal**  
Formation naturelle en forme de vis qui provient de l'érosion issue de plusieurs agents atmosphériques. Antequera (Malaga).
- Tómbolo de Trafalgar**  
Ilot de grès et de roches qui relie la côte d'une flèche littorale. Le phare se dresse sur l'îlot. Caños de Meca (Cadix).
- Colline del Hierro (Cerro del Hierro)**  
Formation paléo-karstique de grande valeur géologique, qui offre aux visiteurs des paysages spectaculaires et colorés. San Nicolás del Puerto (Séville).

### Des sites naturels

- Le désert de Tabernas (Desierto de Tabernas)**  
Une zone extrêmement aride, le seul désert du continent européen dont le paysage est composé de ravins, de ravines - nids de poule - et de petites collines isolées. Tabernas (Almería).
- Marais de l'Odiel (Marismas del Odiel)**  
Un paysage marécageux venant des marées dans l'embouchure des fleuves Tinto et Odiel. Sa faune est d'une grande richesse ornithologique. Huelva.
- Torcal de Antequera**  
Labyrinthe rocheux dans lequel nous pouvons admirer d'originales figures de pierre issues de l'érosion liée à plusieurs agents atmosphériques. Antequera (Malaga).
- Défilé des Gaitanes (Desfiladero de los Gaitanes)**  
Formation rocheuse aux parois verticales entre lesquelles s'écoule le fleuve Guadalhorce. Une passerelle - « el caminito del rey » (le petit chemin du Roi) - longe le défilé. Ardales (Malaga).

### Réserve naturelle

- Lagune de Fuente de Piedra (Laguna de Fuente de Piedra)**  
Zone humide qui s'alimente des eaux de pluie et d'aquifères souterrains. Dans son environnement se niche la plus grande colonie de flamants de la Péninsule Ibérique.

### Réserve naturelle concertée

- Dehesa de Abajo**  
Une zone aux conditions environnementales et écologiques exceptionnelles. Des rapaces de l'environnement de Doñana y font leur nid, ainsi qu'une importante colonie de cigognes blanches. Puebla del Río (Séville).

### Parc périurbain

- Los Villares**  
Un espace naturel doté d'un centre de visiteurs, d'une zone de loisirs et d'un sentier qui permet aux visiteurs de parcourir et d'apprécier l'environnement du parc. Los Villares (Cordoue).

### Paysage protégé

- Couloir vert du fleuve Guadiamar**  
Wadi - Amar - fleuve des princes - étaient les noms donnés par les Arabes. En le longeant à pied, à cheval ou à bicyclette, il est possible de profiter de vues splendides et de découvrir la richesse faunistique de l'espace.

Aéroport	Route à voie double	Activités aquatiques	Ski alpin
Centre balnéaire	Route à voie unique	Vol libre	Sauts à l'élastique sur ponts
Office de tourisme du Conseil régional d'Andalousie	Réseau d'intérêt général de l'État	Alpinisme	Vol sans moteur
Péage	Réseau de base	Thermalisme	Observation de la faune
Port de plaisance	Réseau régional	Spéléologie	Itinéraires équestres
Port commercial	Sentier long	Canoë-kayak	Installation accessible
Train à grande vitesse	Limite du parc naturel	Descente de canyons	Centre de visiteurs
Chemin de fer	Limite du parc national	Voie verte	

Échelle 1:850.000  
0 5 10 20 30 40 50 Km.