



Almería

Almería Guide pratique Provinces / Carte



Art et Culture Artisanat Fêtes et Traditions Gastronomie

Nombreux sont les peuples qui ont laissé leur empreinte dans ce coin du sud de l'Europe. La province possède un **riche héritage archéologique**: peintures rupestres de **Los Vélez** et gisements de **Los Millares** (Santa Fe de Mondújar) et **El Argar** (Antas). Après les Phéniciens (qui fondèrent l'ancienne Adra, **Abera**), les Ibères et les Romains, les **Musulmans** débarquèrent sur les côtes de la région et convertirent la ville d'Almería en **principal port de Al-Andalus**, construisant sur tout le territoire **forteresses, tours de guet, citernes** et monuments comme la **Mosquée de Finana** et la **Alcazaba** de la capitale. Le **Château de Vélez Blanco** est un autre joyau architectural.

La **conquête chrétienne** apporta avec elle les **nouveaux courants artistiques européens**, qui furent vite utilisés dans la construction de nombreuses églises, ermitages et couvents. L'**architecture civile** allait aussi se développer sous les auspices de la **noblesse** et, surtout à partir du XIXème siècle, avec l'aide d'une vigoureuse **bourgeoisie**. Elles allaient toutes les deux enrichir la province avec **leurs demeures et palais**, en même temps que les **mines** florissantes allaient créer le paysage typique d'**archéologie industrielle** de la Sierra de Gádor ou du littoral du Levant.

La province d'Almería compte une **multitude d'établissements et de centres artistiques** consacrés à des travaux d'artisanat variés, qui vont de la **poterie** traditionnelle et de la **sparterie** aux prestigieux objets en **marbre de Macael**, roche qui est exportée dans toute l'Europe et qui fut utilisée dans la construction de l'Alhambra de Grenade.

Les objets de **poterie** et de **céramique** sont fabriqués dans des localités comme Vera, Nijar, Sorbas, Albox ou Alhabia; tandis que les **jarapas** qui sont tissées sur les métiers à tisser de **Nijar, Berja** et **Laujar de Andarax** (couvertures de toutes les couleurs, typiques des Alpujarras et fabriquées avec des coupons) sont les protagonistes indiscutables des **métiers du textile**.

Les **vitraux artistiques** que l'on trouve surtout à Alhama de Almería, la **maroquinerie**, le bois appliqué aux sculptures religieuses et le **corail rouge** en provenance de l'**île d'Alborán**, sont aussi de bons exemples du savoir-faire des artisans de la province d'Almería.

Dans la province d'Almería s'il y a quelque chose qui est présent dans presque toutes ses célébrations, c'est bien le **feu**, un élément très méditerranéen qui dans cette province est une véritable tradition et qui est le protagoniste de la traditionnelle **Nuit de la Saint-Jean**.

Mais s'il s'agit de traditions enracinées il est nécessaire d'insister sur les **Fêtes de Moros y Cristianos**, où sont recréés les anciennes luttes entre Musulmans et Chrétiens, habillés avec de spectaculaires costumes cousus pour l'occasion. On remarquera celles de **Mojácar** mais aussi celles qui sont célébrées dans le **Levante Almeriense**, le **Poniente** et les régions de l'**intérieur**. Sur le même sujet on trouve les intéressants Juegos Moriscos d'Abén **Humeya à Purchena**.

La **Foire d'Almería**, en l'honneur de la Virgen del Mar, est l'un des principaux attraits touristiques de l'été. Durant **10 jours** les visiteurs peuvent profiter de la **Feria del Mediodía**, dans le centre de la ville, et de la **Feria de Noche** avec une multitude de casetas où l'on peut s'amuser et déguster les plats typiques. Les **pèlerinages**, le **Día de la Cruz**, le **Día de la Vieja**, le **Jueves Lardero** ou la festivité de la **Virgen del Carmen** sont quelques-unes des autres manifestations populaires les plus connues dans cette province.

Routes Almería

Route du Cabo de Gata-Níjar



Le route a comme protagonistes la ville d'**Almería** et le **Parc Naturel Cabo de Gata-Níjar**, un espace naturel d'une valeur écologique incalculable qui possède de magnifiques **plages** (Las Negras, Cala de Enmedio, el Playazo...) et des **fonds marins** très intéressants pour la pratique de la **plongée**. Cette zone formée par la ville d'Almería, Benahadux, Gádor, Huércal Almería, Níjar, Pechina, Ríoja, Santa Fe de Mondújar et Viator, est la moins construite et la plus vierge de toute la province.

Route des Alpujarras d'Almería

Entre la **Sierra Nevada** et la **Sierra de Gádor** s'étend cette région caractérisée par ses **paysages** et ses petits **villages**



blancs typiques, au goût morisque avec leur **architecture si particulière**, ressemblant plus à celle du nord de l'Afrique qu'à celle du reste de l'Andalousie. Elle fait partie du **Parc National et Naturel de la Sierra Nevada** ainsi que du **Port de la Ragua**. Le voyageur peut parcourir les communes d'Alboloduy, Alcolea, Alhabia, Alhama de Almería, Alicún, Almócita, Alsodux, Bayárcal, Beires, Bentarique, Berja, Canjáyar, Dalías, Fondón, Huécija, Íllar, Instinción, Laujar de Andarax, Ohanes, Paules, Paterna del Río, Rágol et Santa Cruz de Marchena.

Route du Poniente Almeriense

À grande **valeur archéologique**, le Poniente (Adra, Berja, Dalías, El Ejido, Enix, Felix, La Mojonera,



Roquetas de Mar et Vicar) conjugue son **caractère maritime** avec un arrière-pays à forte **empreinte rurale** autour de la **Sierra de Gádor**. Cette route permettra au visiteur de profiter aussi bien de ses **plages** que des **espaces naturels protégés** (**Site Naturel Punta Entinas-Sabinar, Las Albuferas de Adra** et el **Arrecife Barrera** de

Posidonia). Elle compte des **terrains de golf** modernes et des **ports de plaisance**.

Route de Filabres-Sierra Alhamilla-Río Nacimiento

Située au cœur de la province, elle offre des **paysages très contrastés** (du désert à la neige), des villages à l'**architecture traditionnelle**, de nombreux **sites archéologiques** à visiter et d'imposants **espaces naturels** (Désert de Tabernas, Sierra




Nevada, Sierra Alhamilla y Sierra de los Filabres). Il faut absolument visiter les singuliers **villages de l'Ouest de Tabernas**, qui ont servi de cadre à de nombreux films. La région est formée des communes de Monteagud, Benitagla, Benizalón, Castro de Filabres, Fiñana, Gérgal, Las Tres Villas, Lucainena de las Torres, Nacimiento, Olula de Castro, Senés, Tabernas, Tahal, Turrillas, Uleila del Campo et Velefique.

Route du Levante Almeriense

Elle possède une **bande côtière** qui s'étend du **Parc Naturel Cabo de Gata-Níjar** jusqu'à la limite de la province de Murcie.



On y trouve aussi bien de **grandes plages** de sable fin que des falaises abruptes avec des **criques paisibles**, idéales pour le **natourisme**. Cet itinéraire permet d'admirer en plus de charmants **villages de pêcheurs**, l'intéressant **Site Naturel Karst à Yesos de**



Sorbas et de pratiquer aussi bien des **sports nautiques** que le **golf**. La route est formée des localités d'Antas, Bédar, Carboneras, Cuevas del Almanzora, Garrucha, Huércal Overa, Los Gallardos, Lubrín, Mojácar, Pulpi, Sorbas, Turre et Vera.

Route de l'Almanzora

Région de l'intérieur qui est vraiment la **destination idéale** des amateurs de **tourisme rural et naturel**. Cet itinéraire offre au visiteur la possibilité de contempler des **localités** chargées d'histoire, **construites sur des collines** et riches en **fontaines et en sources**, et il pourra profiter en même



temps d'**espaces naturels** comme ceux de la **Sierra de los Filabres** ou de la **Sierra de las Estancias**, endroits idéals pour la **randonnée pédestre** ou la **spéléologie**. Le circuit touristique passe par Albánchez, Albox, Alcóntar, Arboleas, Armuña de Almanzora, Baccars, Bayarque, Cantoria, Cheros, Cóbbar, Fines, Laroya, Lijar, Lúcar, Macael, Olula del Río, Oriá, Partalao, Purchena, Serón, Sierró, Somontín, Sufilí, Taberno, Tíjola, Urracal et Zúrgena.

Route de Los Vélez

Ce territoire dominé par le **Parc Naturel Sierra María-Los Vélez** et formé par les communes de Chirivel, María, Vélez Blanco et Vélez Rubio, est le **berceau** d'importantes **découvertes archéologiques** (abris et grottes avec des peintures rupestres déclarées **Patrimoine de l'Humanité**, car appartenant à l'**Arc Méditerranéen de la Péninsule Ibérique**). Les **villages** les plus **riches en monuments** et au passé seigneurial s'ajoutent aux villages de montagne qui se couvrent de neige en hiver.

www.andalucia.org

Oficina de Turismo de Almería de la Junta de Andalucía
Parque Nicolás Salmerón, s/n
Esquina Martínez Campos
04002 Almería
Tel.: 950 175 220.
Correo e.: otalmeria@andalucia.org

UNESCO
DIN 6738
Ecolabel
PCF
ABSENCE OF PESTICIDES

El uso de papel reciclado para estas brochuras significa que Andalucía, en 2015, can reduce its environmental impact by:

116.752 kg of waste	17.261 kg of CO ₂	172.614 km of vehicle use
3.158.272 litres of water	193.575 kW/h of power	189.686 kg of wood

Almería



Baignée par les eaux cristallines de la Méditerranée, la province d'Almería est limitrophe avec celles de Grenade et de Murcie, elle possède un magnifique réseau de communications aussi bien par voie aérienne et maritime (Aéroport et Port d'Almería), que par la route (A-7, qui suit la côte d'un bout à l'autre et la A-92 qui la relie au reste de l'Andalousie avec sa déviation A-92 N). Terre aux paysages contrastés, elle possède un climat caractérisé par de longs étés aux températures agréables et de nombreuses heures de soleil. C'est sans doute ce qu'il y a d'idéal pour profiter de ses plages idylliques. Des espaces naturels à grande valeur écologique avec tout d'abord la Sierra Nevada, les nombreux monuments, le caractère propre de ses villages de montagne, la gastronomie exquise et une offre en tourisme actif qui va de la voile et du golf à la plongée, font de cette région une destination touristique unique.

- Capitale de province
- Commune de plus de 100 000 habitants
- Commune de 20 000 à 100 000 habitants
- Commune de 5 000 à 20 000 habitants
- Commune de 0 à 5 000 habitants
- Entité touristique
- Aéroport
- Port de plaisance
- Port de commerce
- Route à quatre voies
- Autoroute
- Route principale
- Route secondaire
- Route locale
- T.G.V.
- Chemin de fer
- Information touristique
- Ville Patrimoine de l'Humanité
- Ensembles Patrimoine de l'Humanité
- Vélez** Municipalité déclarée d'intérêt historico-artistique
- Musée
- Château/Muraille
- Patrimoine civil
- Patrimoine religieux
- Monument mégalithique
- Vestiges archéologiques
- Paradis (grand hôtel géré par l'État)
- Ville touristique
- Station de cure
- Station de ski
- Camping
- Parc Naturel
- Vue panoramique
- Grotte
- Port de montagne
- Parc aquatique
- Zoo



Fêtes nationales d'intérêt touristique

- ALBOX** - Fête de la Virgen de los Desamparados del Saliente
- ALMERÍA** - Semaine Sainte
- CUEVAS DE ALMANZORA** - Semaine Sainte
- DALÍAS** - Fête del Santísimo Cristo de la Luz
- EL EJIDO** - Festival de Théâtre
- HUÉRCAL-OVERA** - Semaine Sainte
- LUBRÍN** - Fête de San Sebastián (Fête du Pain)
- OLULA DEL RÍO** - Fête de San Sebastián et San Ildefonso
- PURCHENA** - Juegos Moriscos de Abén Humeya
- ROQUETAS DE MAR** - Fêtes Patronales en l'honneur de Santa Ana et de la Virgen del Carmen
- VÉLEZ RUBIO** - Semaine Sainte

Nature et Tourisme Actif



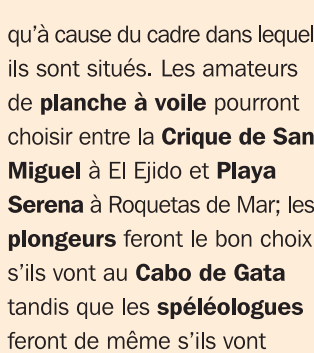
La richesse des **espaces naturels protégés** avec leurs paysages respectifs est l'un des grands attraits de la province d'Almería. Avec ses **parcs naturels** (Sierra Nevada, Cabo de Gata-Nijar et Sierra María-Los Vélez) on y trouve, entre autres joyaux environnementaux, l'impressionnant **Désert de Tabernas**, le seul sur le continent européen, le **Site Naturel Karst à Yesos de Sorbas** et les réserves de **Las Albuferas de Adra et Punta Entinas Sabinar**.

Le littoral de la province d'Almería (214 km.) est l'un des plus complets de tout le pays, grâce à la variété et qualité de ses plages. Le **Poniente Almeriense** est la bande côtière la plus touristique avec de nombreuses plages à **Drapeau Bleu** parfaitement équipées (Roquetas de Mar, Adra, El Ejido...) qu'on trouve aussi dans le **Levante Almeriense** (Vera,



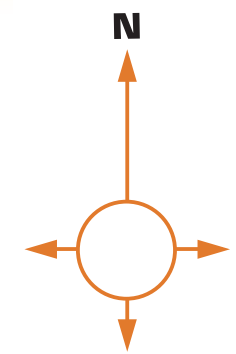
Garrucha et Carboneras), avec en plus de nombreux **sites vierges** comme la **Playa de los Muertos**, **Cala Cristal** ou le **Playazo de Vera** (cette dernière avec un zone réservée au **naturisme** où accourent des touristes de toute l'Europe). Le

Cap de Gata-Nijar est la zone la moins urbanisée de la province, avec des bancs de **sable vierge** à l'intérieur du **parc** du même nom (**Playa de los Genoveses**, **Cala de la Polacra**, **El Mónsul**, **Cala Media Luna...**). Avec des décors si variés ne nous étonnons pas si la province d'Almería est en tête quand à son **offre en tourisme actif**. En plus de ses **8 ports de plaisance** elle possède quelques-uns des meilleurs **terrains de golf** du pays aussi bien à cause de leur conception



qu'à cause du cadre dans lequel ils sont situés. Les amateurs de **planche à voile** pourront choisir entre la **Crique de San Miguel** à El Ejido et **Playa Serena** à Roquetas de Mar; les **plongeurs** feront le bon choix s'ils vont au **Cabo de Gata** tandis que les **spéléologues** feront de même s'ils vont

jusqu'à **Yesos de Sorbas**. Les **sports de neige** dans la **Sierra Nevada** et au **Port de la Raga**, les **sports aériens**, la **randonnée pédestre**, l'**équitation**, l'**escalade** dans la **Sierra María** ou le **VTT** complètent encore plus l'offre.



Offices du Tourisme

ADRA OFICINA MUNICIPAL DE TURISMO Torre de los Perdigones. Paraje de los Perdigones ☎ 950 560 826	CARBONERAS OFICINA MUNICIPAL DE TURISMO Paseo del Malecón, 1 ☎ 950 132 052	GARRUCHA OFICINA MUNICIPAL DE TURISMO Uru de Roquetas, Avda. del Mediterráneo, 2 ☎ 950 333 203	ROQUETAS DE MAR OFICINA DE TURISMO Uru de Roquetas, Avda. del Mediterráneo, 2 ☎ 950 333 203
ALMERÍA OFICINA DE TURISMO DE LA JUNTA DE ANDALUCÍA Parque Nicolás Salmerón, s/n, Esq. Martínez Campos ☎ 950 175 220	CUEVAS DEL ALMANZORA OFICINA MUNICIPAL DE TURISMO Plaza de la Constitución, s/n ☎ 950 548 707	HUÉRCAL OVERA OFICINA DE INFORMACIÓN TURÍSTICA Autovía Mediterráneo, km. 565. Área de Servicio El Límite ☎ 950 528 874	SORBAS OFICINA MUNICIPAL DE TURISMO Terrapán, 9 ☎ 950 364 476
OFICINA DE TURISMO PATRONATO PROVINCIAL Plaza Bendicho, s/n ☎ 950 621 117	EL EJIDO OFICINA MUNICIPAL DE TURISMO Ctra. de Almerimar, Centro Comercial Copo ☎ 950 489 555	MOJÁCAR OFICINA MUNICIPAL DE TURISMO Plaza Nueva, s/n ☎ 950 615 025	TABERNAS OFICINA MUNICIPAL DE TURISMO Ctra. de Almerimar, Centro Comercial Copo ☎ 950 489 555
OFICINA DE TURISMO DEL AEROPUERTO Ctra. de Nijar, km.9 ☎ 950 292 918	FINANA CENTRO DE INFORMACIÓN TURÍSTICA Avda. Juan Aparicio, 38 ☎ 950 352 003	NÍJAR OFICINA DE TURISMO DE SAN JOSÉ Correo, s/n ☎ 950 380 299	VERA OFICINA MUNICIPAL DE TURISMO Plaza Mayor, 1 ☎ 950 393 142



© JUNTA DE ANDALUCÍA. CONSEJO REGULADOR DE TURISMO Y DEPORTES. EMPRESA PÚBLICA PARA LA GESTIÓN DEL DEPORTE DE ANDALUCÍA. S.A. C/COMPAÑÍA, 40. 28008 MADRID. WEB: www.andalucia.org