




Ла-Ахаркия

Путеводитель по району / Aharquía



Ла-Ахаркия

Andalucía



Andalucía



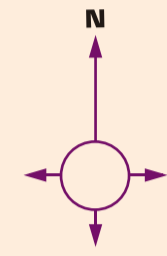
www.andalucia.org

Департамент по туризму Малаги
 Хунты Андалусии
 Casa del Consulado. Plaza de la Constitución, 7.
 29015 Малага
 Тел.: 951 308 911
 Эл. почта: otmalaga@andalucia.org

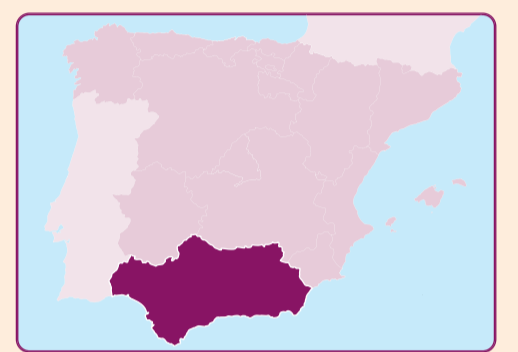
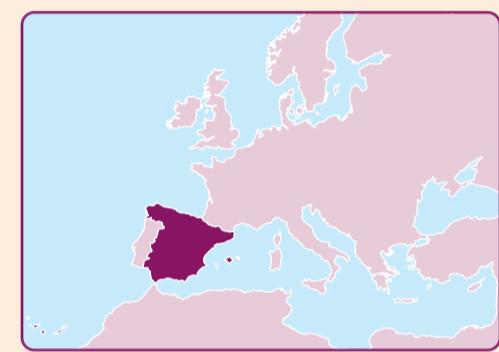
 ХУНТА АНДАЛУСИИ
 Совет по делам туризма и спорт
 АО "Государственное предприятие по управлению
 в сфере туризма и спорта Андалусии"
 C/ Compañía, 40.
 29008 Малага
 www.andalucia.org

The use of recycled paper for these brochures means that
 Andalucía, in 2015, can reduce its environmental impact by:

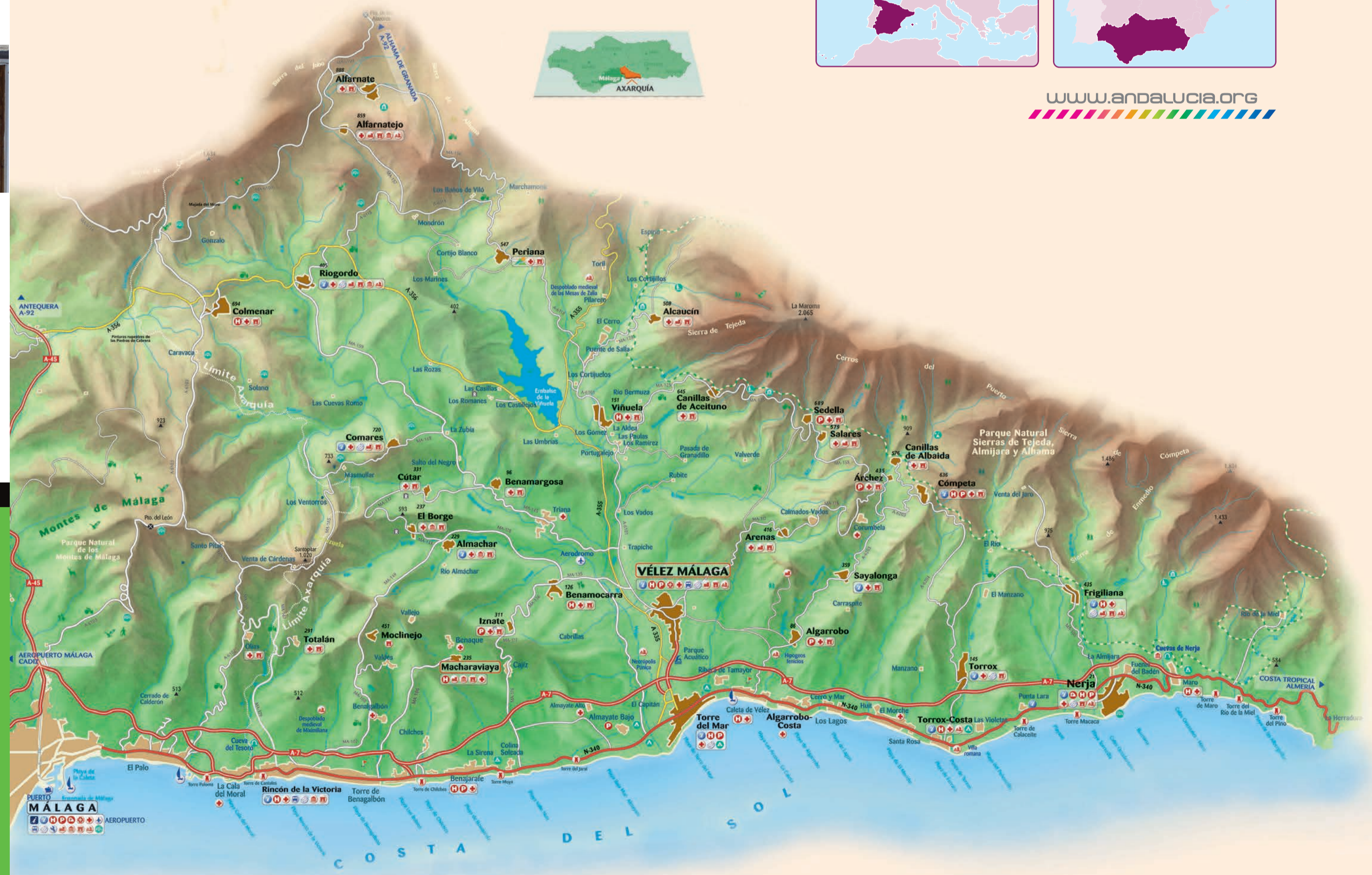
116.752 kg of waste	17.261 kg of CO ₂	172.614 km of vehicle use
3.158.272 litres of water	193.575 kw/h of power	189.686 kg of wood



Зона туристического интереса	Отель	Крепость	Торговый порт	Пещера	Охотничий домик
Ожидается подтверждение туристического интереса	Пансион	Башня	Спортивный порт	Ботанический сад	Курорт
Информационный центр Хунты Андалусии	Больница	Музей	Маяк	Центр искусств	Гольф
Информационный центр Хунты Андалусии	Медицинский центр	Памятник	Зона отдыха	Смотровая площадка	Пеший туризм
Городское бюро тур. информации	Автобус	Археологические раскопки	Панорамный вид	Кампинг	Велотуризм
Парадор	Почта		Бюро информации	Турбаза	Параллелизм



www.andalucia.org



Ла-Ахаркия расположена на востоке провинции Малага. Ее географическими границами являются: на севере – горные цепи Сьеррас-де-Камаролос, Хобо, Сьерра-де-Алама и Сьерра-Техеда; на юге – Средиземное море; на востоке – горная цепь Сьерра-де-Альмихара; на западе – Горы Малаги.

Ландшафт здесь поражает своим разнообразием: высокие горы (высота пика Ла-Марома составляет 2065 м) переходят в низменность, где на террасах, в условиях жаркого и мягкого климата, выращивают тропические культуры. На юге пляжи омываются теплыми водами Средиземного моря. Эта земля была безмолвным свидетелем множества цивилизаций, начиная с доисторических времен. Доказательством тому служат Пещеры Нерхи и Сокровищ, а также памятники финикийской, греческой, римской и арабской культур, которые можно обнаружить практически в каждом поселении Ла-Ахаркии.

Ла-Ахаркия – идеальное место для многих видов отдыха, в том числе яхтенного, водного и других видов спорта, игр, культурного туризма и т.д. Эта земля привлекательна своими обычаями и традиционными праздниками: ярмарками, Страстной неделей, паломничествами и т.д., а также местной кухней.

Маршрут солнца и авокадо



Этот маршрут охватывает значительную часть восточного района Коста-дель-Соль («солнечного побережья»), где глаз путешественника радуют плантации авокадо, которые и дали название маршруту. Мы начнем с прибрежной деревушки Ринкон-де-ла-Виктория. Первые поселенцы появились здесь в верхнем палеолите, на что указывают наскальные рисунки, сохранившиеся в Пещере Игерон или Пещера Сокровищ. Об арабском прошлом этого региона напоминает крепость

Бесмилиана, расположившаяся неподалеку. Посетив деревню Мачаравиайя, прекрасный уголок Ла-Ахаркии, мы отправимся в муниципальный район Велес-Малага, 22 км пляжей которого приглашают вдоволь насладиться солнцем и морем. Район Велес-Малага – сам по себе история. Помимо множества археологических находок, наиболее значимым памятником этих мест является арабская крепость и ее стены (VIII век). Среди других важных памятников стоит отметить Дворец маркиза Бениэля, Дом Сервантеса, Театр Кармен и церкви. Прогулка по узким извилистым улочкам района Ла-Вилья напоминает о временах морисков.

Мы продолжим путь на плантации авокадо и посетим замечательные поселения: Бенамокарра с типичной исламской архитектурой, Изнате, откуда открываются великолепные виды на горы Сьеррас-де-ла-Комарка, и Бенамаргоса, которая расположилась на равнине между плантациями тропических растений.



Маршрут солнца и вина



Мы начнем путешествие в Альгарробо, одной из типичных «белых деревень» и важном сельскохозяйственном центре. Альгарробо порадует нас великолепными видами, а также экскурсией на наклонную



Башню Альменара. Продолжится наш путь в Сайялонге, известной своими оливковыми рощами и виноградниками, а также оригинальным Круглым кладбищем. Продолжая подниматься по шоссе, мы оказываемся у основания Сьерра-Техеда и видим аккуратную белую деревню Компета, откуда открывается замечательный вид на окрестности, а также

Канильяс-де-Альбайда, где нам представится возможность совершить пешую экскурсию в горы. Вернувшись к морю, мы попадаем в Торрокс – поселение, гордостью которого является «лучший климат в Европе». Крутые улочки, площади и закоулки свидетельствуют о его арабских истоках. Здесь следует обратить внимание на площадь Конститусьон (Plaza de la Constitución), церковь Энкарнасьон, монастырь и скит Виржен-де-лас-Ньевес, здания бывшей таможни, монетного двора и сахарного завода. На располагающем к отдыху пляже расположены две дозорные башни и выдающийся археологический ансамбль, включающий некрополь, термы, печи для обжига керамики, резервуары для жидкостей и древнее поселение Кавиклум.

Продолжая путь, мы оказываемся в Нерхе, которая была населена с доисторических времен, о чем свидетельствуют ее удивительные пещеры. С Балкона Европы – смотровой площадки на скалистом берегу – открывается незабываемый вид. Мы познакомимся с богатым культурным наследием этого региона, посетим сахарный завод в Маро, заповедник Лос-Акантиладос и Орлиный акведук. Помимо этого, здесь можно отдохнуть на пляже и вдоволь насладиться водными видами спорта в теплом и кристально-чистом море. Немного углубившись в провинцию, мы прибудем на последнюю точку маршрута – замечательное поселение Фрихилиана, где обязательно

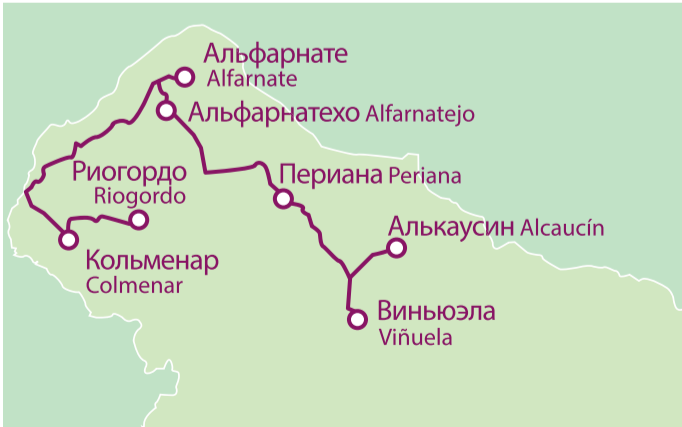
следует прогуляться по старому кварталу в арабско-мудехарском стиле, сохранившему очарование минувших веков.

Маршрут изюма



Этот маршрут проходит через многочисленные виноградники. Здесь производят изумительно вкусный изюм, высушивая виноград на южном солнце. Наше путешествие начинается в Моклинехо – типично андалусской деревушке, где белый цвет домов контрастирует с зелеными холмами и голубым небом. Далее наш путь пролегал через поселения Альмачар и Эль-Борхе, которое построено над ущельем, и приводит нас в городок Кутар, знаменитый производством оливкового масла, а также винограда и изюма. В Комаресе, который называют «балконом Ла-Ахаркии», мы сможем полюбоваться великолепными видами и посетить крепость. Маршрут завершается в Тоталане, который расположен на востоке так называемой равнины Малаги. Он славится виноградом и изюмом, в частности, скороспелым виноградом, обладающим характерным вкусом.

Маршрут масла и гор



Главным героем этого маршрута являются оливы сорта вердьяль, из плодов которых выжимают один из лучших видов оливкового масла. Понравится он и любителям туристических походов. Мы отправляемся из городка Виньюэла, который возник на перекрестке дорог между Малагой и Гранадой, где путешественники



останавливались на постоялом дворе, чтобы восстановить силы. Далее мы прибываем в Алькаусин, расположенный у подножия Ла-Марома – самой высокой горы в этом районе.

В Периане, следующем пункте на нашем пути, следует посетить неолитическое захоронение Эль-Фуэрте, некрополь при заболеваниях кожи.

Мы продолжим путь, посетим Альфарнатехо и Альфарнате, где когда-то укрывались разбойники, и напоследок побываем в Кольменаре, погуляем по его крутым извилистым улочкам, и в Риогордо, где в старых кварталах можно увидеть капеллы-ниши в верхних частях некоторых домов.

Мудехарский маршрут



Наш путь начинается в Аренасе, который находится в небольшой низине. Здесь обязательно следует посетить крепость Бентомис, построенную арабами на месте иберийского поселения. Следующие остановки, очаровательный маленький поселок Арчес и Саларес, расположенный к югу от гор

Сьерра-Альмихара, удивят Вас благоустроенными склонами и улочками настолько узкими, что автомобилю здесь не проехать. Всего через 4 км мы попадаем в очаровательную Седелью, где все здания окрашены в белый цвет. Далее мы посетим Канильяс-де-Асейтуно, поселение с арабскими корнями, о чем свидетельствует арабский водопровод, а также источник Орнасуэло и Дом мавританской королевы.

Мы сможем познакомиться с пещерой Фахара или отправиться в поход по природному парку Раихе, а также подняться на самую высокую в округе гору Ла-Марома, высота которой составляет 2046 м.



Ла-Ахаркия

Активный отдых



Ла-Ахаркия – идеальное место для многих видов отдыха, в том числе яхтенного, водного и других видов спорта, игр, культурного и сельского туризма и т.д. Любителей активного отдыха и пешего туризма здесь ждут водохранилище Ла-Виньюэла и заповедники Сьеррас-Техеда, Альмихара и Алама.



Гастрономия



Кухня Ла-Ахаркии весьма разнообразна. Непременно попробуйте такие местные блюда как ахо-бакалао (треска в чесночном соусе) и ахо-бланко (пюре из белого чеснока), а также сардины на вертеле, мигас, местные вина, кизиловое варенье, медовые коврижки, изюм и виноград. В

знаменитом Трактуре «Альфарнате», который был основан в 1690 году и когда-то был прибежищем разбойников, Вам предложат оценить такие национальные блюда, как яйца увос-а-ло-бестия, суп качорреньяс и похлебку олья.

Праздники

Этот регион знаменит своими традициями и праздниками. Особенно интересны Страстная неделя в Велес-Малаге, «Эль-Пасо» и «живая» реконструкция Страстей Христовых в Риогордо, в Сайялонге – День кизила, в Альмачаре – Праздник белого чеснока, в Компете – Праздник вина, в Торроксе – День мигас, в Канильяс-дель-Асейтуно – День кровавой колбасы, в Периане – Персиковая ярмарка.

