



La Axarquía

Guía práctica zonas / Mapa



www.andalucia.org

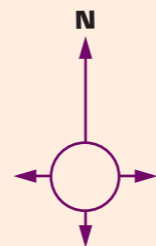


Oficina de Turismo de Málaga de la Junta de Andalucía
 Casa del Consulado,
 Plaza de la Constitución, 7,
 29008 Málaga
 Tel.: 951 308 911
 Correo e.: otmalaga@andalucia.org

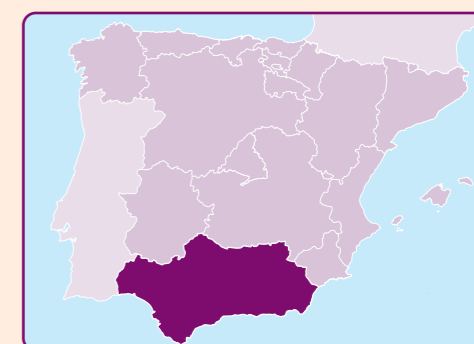
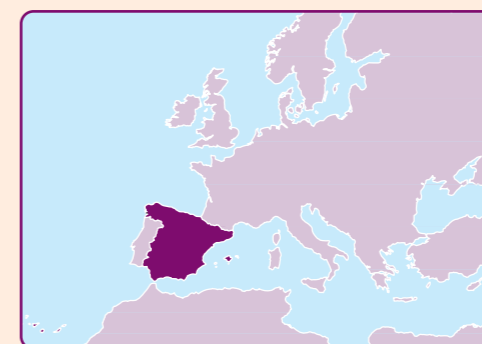
JUNTA DE ANDALUCÍA
 Consejería de Turismo y Deporte
 Empresa Pública para la Gestión
 del Turismo y del Deporte de Andalucía, S. A.
 C/ Compañía, 40. 29008 Málaga
 www.andalucia.org

The use of recycled paper for these brochures means that Andalusia, in 2015, can reduce its environmental impact by:

- 116.752 kg of waste
- 17.261 kg of CO₂
- 172.614 km of vehicle use
- 3.158.272 litres of water
- 193.575 kW/h of power
- 189.686 kg of wood



Municipio con declaración monumental Town with declared monuments	Hotel	Castillo Castle	Puerto comercial Commercial Ports	Cueva Cave	Refugio Mountain Shelter
Municipio con declaración en proceso Town with monuments in process of declaration	Pensión Pension	Torre Tower	Puerto deportivo Marina	Jardín Botánico Botanical Garden	Bañero Spa
Oficina de Información de la Junta de Andalucía Junta de Andalucía Information office	Hospital	Museo Museum	Faro Lighthouse	Centro de Interpretación Interpretation Centre	Golf
Oficina Municipal de Turismo Municipal Tourism Office	Centro de Salud Health Centre	Monumento Monument	Área recreativa Recreational Area	Mirador Viewpoint	Senderismo Walking
Parador	Autobús Bus	Restos arqueológicos Archaeological Remains	Vista panorámica Panoramic View	Camping Campsite	Ciclismo Cyclotourism
	Oficina de Correos Post office		Punto de Información Information	Albergue Lodgings	Parapente Paragliding



www.andalucia.org



Enclavada en la región oriental de la provincia de Málaga. Los límites de la Axarquía están definidos geográficamente al norte por las Sierras de Camarolos, Jobo, Sierra de Alhama y Sierra Tejeda; al sur por el mar Mediterráneo; al este por la Sierra de Almijara; y al oeste por los Montes de Málaga.

Son maravillosos sus contrastes paisajísticos, terrenos de alta montaña con cumbres que superan los 2.000 m de altitud (La Maroma: 2.065 m.); pasando por las tierras bajas con terrazas de cultivos tropicales, posibles gracias a un clima cálido y suave; y al sur las playas bañadas por las cálidas aguas del Mar Mediterráneo. Estas tierras han sido testigos mudos del paso de numerosas culturas desde la Prehistoria. Prueba de ello son las Cuevas de Nerja y del Tesoro y los restos fenicios, griegos, romanos y árabes que nos encontramos en casi cualquier pueblo de la Axarquía.

La Axarquía es el lugar ideal para practicar todo tipo de actividades: náuticas y acuáticas, deportivas, lúdicas, culturales,...Disfrutar de sus costumbres y tradiciones: Ferias, Semana Santa, Romerías,...o, por supuesto, para degustar los platos típicos axarquños.

Ruta del Sol y del Aguacate



Esta ruta recorre gran parte de la Costa del Sol Oriental, donde veremos numerosas plantaciones de aguacates que le han dado nombre.

Partimos de la población costera de Rincón de la Victoria. Los primeros pobladores datan del Paleolítico Superior, como así lo demuestra la Cueva del Higuerón o del Tesoro, donde se conservan pinturas rupestres. Como recuerdo del pasado musulmán, cerca de allí nos encontramos el Castillo de Bezmiliana.

Tras visitar Macharaviaya, bello rincón de la Axarquía, entramos en el término municipal de Vélez-Málaga, donde

disfrutaremos del sol y la playa en sus más de 22 km de litoral. Vélez-Málaga es historia en sí misma. Junto a los numerosísimos restos arqueológicos, uno de los monumentos más significativos es la Fortaleza Árabe y sus Murallas (S. VIII). Otros monumentos representativos son el Palacio del Marqués de Beniel, la Casa Cervantes, el Teatro del Carmen y sus iglesias. Dar un paseo por el barrio de la Villa nos hace recordar su origen morisco con estrechas y sinuosas calles.

Siguiendo la ruta a través de plantaciones de aguacates visitaremos bellos pueblos como Benamocarra, con su arquitectura típicamente musulmana, Iznate que nos ofrece unas preciosas vistas panorámicas de las Sierras de la Comarca y Benamargosa que se sitúa en un llano, entre cultivos tropicales.



Ruta del Sol y del Vino



Iniciamos nuestro recorrido en Algarrobo, pueblo blanco y agrícola, donde podemos contemplar unas magníficas vistas panorámicas sin olvidar visitar la Torre Almenara ladeada. Continuamos hacia Sayalonga, con sus cultivos de olivos y viñedos y su tan curioso Cementerio



Circular. Y seguimos ascendiendo por la carretera hasta llegar a la falda de Sierra Tejeda, donde se encuentra Cómpeta, pueblo blanco y limpio, con una maravillosa panorámica, y Canillas de Albaida donde podemos disfrutar de excursiones por sus montañas.

Volviendo hacia el mar, llegamos a Torrox, que se enorgullece de tener el “mejor clima de Europa”. Sus calles empinadas, plazas y rincones, ponen de manifiesto su raíz morisca. Hay que destacar la Plaza de la Constitución, la Iglesia de la Encarnación, el Convento y Ermita de la Virgen de las Nieves, la antigua Aduana y Casa de la Moneda o la Fábrica de Azúcar. También podemos disfrutar de las playas en la costa con sus dos torres vigías y un fascinante conjunto arqueológico con necrópolis, termas, hornos de cerámica, pilas salsasias y la “Mansio Caviculum”. Continuamos hacia Nerja, habitada desde tiempos prehistóricos como atestiguan sus maravillosas Cuevas, podemos disfrutar de una preciosa panorámica desde el Balcón de Europa, situado en sus acantilados. Además debemos conocer su patrimonio y visitar, en Maro, el Ingenio, el Paraje Natural de los Acanuilados y el Acueducto del Águila. También

podemos disfrutar de unas playas de aguas cristalinas y templadas donde practicar deportes acuáticos. Adentrándonos hacia el interior llegamos a la última parada de esta ruta, Frigiliana, bellísima población, donde es imprescindible un paseo por su viejo casco urbano morisco-



mudéjar, que conserva y mantiene el encanto, transportándonos a través de siglos de historia.

Ruta de la Pasa



Ruta de tierras ricas en viñedos que, tras secar la uva en los paseros, inclinados hacia el sur, nos ofrece una sabrosa pasa.

Comenzamos nuestro camino en Moclínejo, pueblo con aire típico andaluz, donde contrasta el blanco de sus casas con el verde de sus montes y el azul del cielo. Atravesamos bellas poblaciones como Almáchar y El Borge, construido sobre un barranco, hasta llegar a Cútar, que se distingue por su aceite y por sus uvas y pasas. Comares, conocida como “el Balcón de la Axarquía”, nos hará disfrutar de unas magníficas vistas y visitaremos el Castillo.

Finalizamos nuestra ruta en Totalán, situada en el extremo oriental de lo que se conoce como la hoya de Málaga. Son famosas sus uvas y pasas, por ser cultivadas en pagos tempranos, lo que les da un característico sabor.

Ruta del Aceite y los Montes



El protagonista de esta ruta es el olivo, en la variedad “verdial”, con el que se realiza uno de los mejores aceites. Además es una ruta para amantes del senderismo y la acampada.

Iniciamos nuestra ruta en Viñuela, cuyo origen se debe a un cruce de caminos en la ruta Málaga-Granada, donde se hacía una parada para reponer fuerzas en una venta.



Siguiendo la ruta llegamos a Alcaucín, situado en la falda de la Maroma, pico más alto de la comarca. La siguiente parada es Periana, donde visitar el Yacimiento Neolítico “El Fuerte”, la Necrópolis de Santa Ana y los Baños Árabes de Vilo, utilizados hasta el siglo XIX, sus aguas sulfurosas están indicadas para

enfermedades cutáneas.

Continuamos camino hacia Alfarnatejo y Alfarnate, antigua tierra de refugio de bandoleros, finalizamos en Colmenar, con sus calles

pendientes y sinuosas, y Riogordo, que nos ofrece un casco urbano donde podemos ver las capillas-hornacinas, que presiden la parte superior de algunas casas.

Ruta Mudéjar



Iniciamos nuestro camino en Arenas, situada sobre una pequeña depresión, es visita obligada el Castillo de Bentomiz, construido por los árabes sobre un asentamiento íbero. paradas son Árchez, pequeña y hermosa localidad, y Salares, al sur de la Sierra Almijara, con sus laderas cultivadas y con calles estrechas

donde es imposible que circulen vehículos.

A tan solo 4 km llegamos a Sedella, con sus calles encaladas y bellos rincones llenos de encanto. parada de esta ruta es Canillas de Aceituno, de origen árabe como atestiguan un aljibe junto a la Fuente del Hornazuelo y la Casa de la Reina Mora. También podemos visitar la Cueva de Fajara o hacer senderismo por el Paraje Natural de Rahije o subir al pico montañoso más alto, la Maroma, con 2046 m de altitud.



La Axarquía

Turismo Activo



La Axarquía es el lugar ideal para practicar todo tipo de actividades: náuticas y acuáticas, deportivas, lúdicas, culturales, de turismo rural,...

En el embalse de La Viñuela se puede disfrutar de actividades al aire libre y en el Parque Natural Sierras Tejeda, Almijara y Alhama se puede hacer senderismo.



Gastronomía



La Axarquía ofrece una amplia variedad gastronómica. Hay que degustar platos típicos axarquños como el ajobacalao y el ajoblanco, sin olvidar los espetos de sardinas, migas de pan, vinos de la comarca, mermelada de nísperos, arroppa, pasas y uvas. En la famosa Venta de

Alfarnate, refugio de bandoleros, fundada en 1690, podemos degustar platos tan típicos como huevos a lo bestia, cacho-rreñas o la olla.

Fiestas

Hay en la comarca numerosas fiestas en las que disfrutar de sus costumbres y tradiciones, sin olvidar en Vélez-Málaga su Semana Santa, en Riogordo “El Paso” con la representación “en vivo” de la Pasión de Cristo, en Sayalonga “Día del Níspero”, en Almáchar “Fiesta del Ajoblanco”, en Cómpeta “Fiesta del Vino”, en Torrox “Día de las Migas”, en Canillas de Aceituno “Día de la Morcilla” y en Periana “Feria del Melocotón”.

