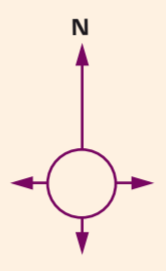
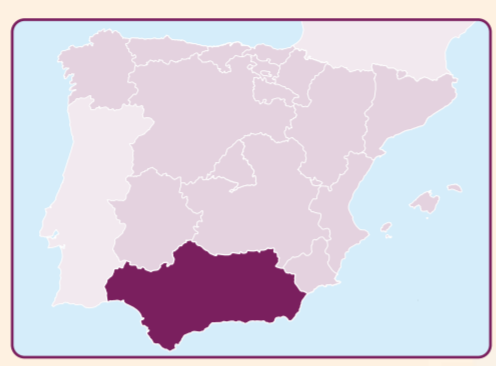
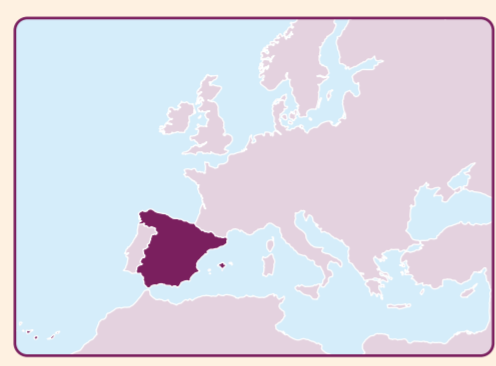




Pueblos Blancos

Guía práctica zonas / Mapa

Pueblos Blancos



Municipio con declaración monumental Town with declared monuments	Hotel	Castillo Castle	Puerto comercial Commercial Port	Cueva Cave	Refugio Mountain Shelter
Municipio con inicación monumental Town with monuments in process of declaration	Pensión Pension	Torre Tower	Puerto deportivo Marina	Jardín Botánico Botanical Garden	Balneario Spa
Oficina de Información de la Junta de Andalucía Information office	Hospital	Museo Museum	Faro Lighthouse	Centro de Interpretación Interpretation Centre	Golf
Oficina Municipal de Turismo Municipal Tourism Office	Centro de Salud Health Centre	Monumento Monument	Área recreativa Recreational Area	Mirador Mirador	Senderismo Walking
Parador	Autobús Bus	Restos arqueológicos Archaeological Remains	Vista panorámica Panoramic View	Camping Campsite	Cicloturismo Cyclotourism
Parador	Oficina de Correos Post office		Punto de Información Information	Albergue Lodgings	Parapente Paragliding

Andalucía



Andalucía



www.andalucia.org



Oficina de Turismo de Cádiz de la Junta de Andalucía
Avda. 4 de diciembre de 1977, s/n - 11005 Cádiz
Tel.: 956 203 191
Correo e.: otcadiz@andalucia.org



Oficina de Turismo de Ronda de la Junta de Andalucía
Paseo de Blas Infante, s/n - 29400 Ronda, Málaga
Tel.: 952 169 311 - 600 140 686 - 600 140 687
Correo e.: otronda@andalucia.org



Oficina de Turismo de Málaga de la Junta de Andalucía
Casa del Consulado. Pza. de la Constitución, 7,
29008 Málaga
Tel.: 951 308 911
Correo e.: otmalaga@andalucia.org

JUNTA DE ANDALUCÍA
Consejería de Turismo, Cultura y Deporte
Empresa Pública para la Gestión del Turismo y del Deporte de Andalucía, S. A.
C/ Compañía, 40 - 29008 Málaga
www.andalucia.org
www.andalucia.org



www.andalucia.org

Los folletos turísticos de Andalucía elaborados en papel cuentan con certificación FSC® (Forest Stewardship Council®), con el fin de proporcionar beneficios ambientales, sociales y económicos.

Impresión: Lozano Impresores, S.L. - Dep. Legal: SE-714-2023
Junio 2023 - NPIU-510-230018

Pueblos Blancos

Turismo activo



Muchas son las actividades de las que podemos disfrutar en los Pueblos Blancos. Los amantes de los deportes de montaña pueden también practicar senderismo, escalada o espeleología, hay rutas para recorrerlas a pie, en bicicleta o a caballo. Esta zona es ideal para la práctica de la caza, tanto mayor como menor, gracias a su riqueza cinegética. Es posible también volar en parapente o ala delta, además de la pesca en sus ríos o deportes náuticos en los lagos, como el de la Molinera.

Gastronomía

La gastronomía de los Pueblos Blancos destaca por su variedad y por la riqueza de su zona. Entre los platos típicos destacan la sopa tostá, el guisote, las chacinas y embutidos, los quesos artesanales, las sopas cortijeras, los platos elaborados con espárragos de Alcalá del Valle, las truchas de El Bosque y la repostería de Setenil de las Bodegas.



Artesanía

Si resalta algo en los Pueblos Blancos es la artesanía: Ubrique es famosa por la elaboración de artículos de piel y marroquinería; Grazalema por la elaboración de hilados, mantas y cerámica; Zahara de la Sierra por las mantas; Prado del Rey por la marroquinería y los muebles artesanos; Algodonales por las guitarras; y El Gastor por la gaita gastoreña.



Formando parte de las provincias de Cádiz y Málaga encontramos un conjunto de localidades que parecen escalar entre las montañas como racimos de casas blancas que nos ofrecen una visión original y pintoresca de esta zona conocida como Pueblos Blancos. Su nombre proviene de la antigua costumbre de los habitantes de encalar las fachadas de sus casas, adornándolas con macetas de flores de vivos colores, creando un espectáculo de color para la vista, al que se une el dorado del sol, el marrón de la montaña, el verde de la serranía y el azul del cielo. Dentro nos encontramos el Parque Natural Sierra de Grazalema, con una flora y fauna muy variada, siendo la zona más lluviosa de toda España, y el Parque Natural de los Alcornocales, una extensa área cuya especie más abundante es el alcornoque. Visitar los Pueblos Blancos no le dejará indiferente, a cada paso podemos descubrir algo nuevo, con paisajes espectaculares y rincones llenos de color.

Ruta central




Comenzamos nuestro recorrido en pleno corazón del Parque Natural Sierra de Grazalema, en Zahara de la Sierra. Presidida por su Castillo nazari, está declarada Conjunto Histórico-Artístico. A continuación se encuentra Grazalema, pueblo de origen romano, sus alrededores son un paraíso para los amantes de la naturaleza, el senderismo y los deportes de montaña.



A través de una sinuosa carretera que nos ofrece unas vistas espectaculares, entre pinsapos y miradores, llegamos a Villaluenga del Rosario. Estamos en el pueblo más alto de la provincia de Cádiz, con calles empinadas y casas encladas. Benaocaz aparece tras seguir descendiendo por la carretera, pasando por un antiguo tramo de la calzada romana. Con maravillosos paisajes de fondo, nos llevaremos una grata impresión al divisar Ubrique. En las cercanías encontramos la

antigua ciudad romana de Ocurri, en lo alto del Salto de la Mora. Llegar al casco antiguo de Ubrique supone un pequeño esfuerzo que es recomendable para poder disfrutar de sus balcones naturales y contemplar una panorámica admirable. Hacia el norte espera El Bosque, zona truchera para los amantes de la pesca, posee el Premio Nacional de Embellecimiento. Tras recorrer Benamahoma, puerta de entrada al Pinsapar, la última parada nos lleva a Prado del Rey, situado entre la sierra y la campiña, entre olivos y viñedos, a sólo cuatro kilómetros nos encontramos los restos de la ciudad romana de Iptuci.



Ruta norte



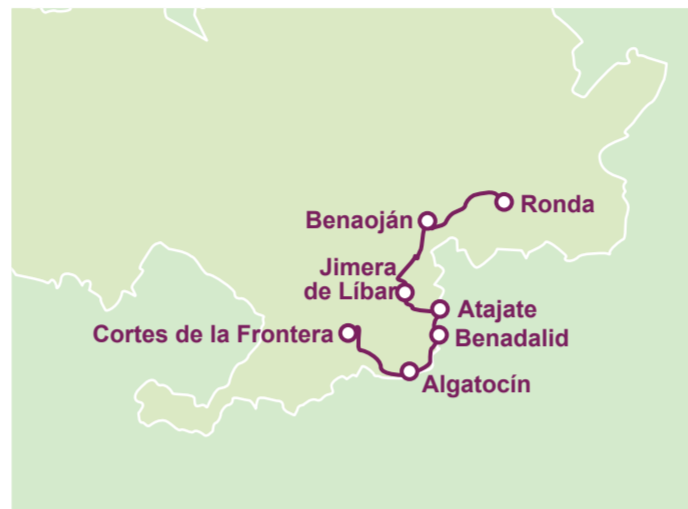
Entre las sierras gaditanas y el río Guadalete se sitúa Puerto Serrano, inicio de nuestro recorrido. Pueblo blanco con casas encladas, en él se respira tranquilidad y sosiego. Tras visitar Algodonales, con su iglesia de Sta. Ana, continuamos camino hacia El Gastor. Conocido como "Balcón de los Pueblos Blancos", desde su punto más alto se contemplan unas vistas maravillosas. De gran interés resulta la visita al dolmen del Gigante.



La siguiente parada es Setenil de las Bodegas, con su original entramado urbano y la disposición de sus casas, excavadas en la montaña, que tienen como tejado las propias rocas. Alcalá del Valle, refugio de moriscos, eclesiásticos y franciscanos, aprovecha las riquezas de su patrimonio monumental y natural para acoger a los que llegan en busca de descanso y calma. Continuando por Torre Alháquime llegaremos a la última parada de esta ruta, Olvera. Declarada Conjunto Histórico-Artístico, el principal monumento de Olvera es la propia ciudad, sus casas encladas y calles estrechas, dirigidas todas hacia la silueta imponente de su Iglesia de la Encarnación y su Castillo árabe en lo más alto del Cerro. El Peñón de Zaframagón, situado en la zona más occidental del término, alberga la mayor colonia de buitres leonados de Andalucía.



Ruta de Levante



Iniciamos esta ruta en Cortes de la Frontera, no podemos irnos sin visitar las ruinas de la ciudad romana de Saeponta, los de la Torre del Paso, la Ermita Mozárabe la Casita de Piedra y el imponente parque de La Saucedá. Tras recorrer Algotocín con un núcleo urbano que conserva el sabor

de su pasado morisco. La siguiente parada nos lleva a Benadalid, con sus calles estrechas y tortuosas que nos trae reminiscencias árabes. Atajate con su paisaje de contrastes nos conduce a Jimera de Libar, lugar para descansar, un pueblo donde se respira la tranquilidad. Benaoján se caracteriza por relieve accidentado, las casas parecen escalar la montaña, salpicando de blanco el verde del campo. De gran importancia son dos formaciones geológicas, el sistema Hundidero-Gato, con sus cuevas y lagos y la Cueva de la Pileta, con pinturas prehistóricas y declarada Monumento Nacional de Arte Rupestre.



Y para finalizar, Ronda. Una de las ciudades más antiguas de España. La Cueva de la Pileta es uno de los mejores exponentes del arte



rupestre del Paleolítico andaluz. Su espectacular tajo, de más de 200 metros de profundidad, divide la ciudad en dos partes unidas por un puente de piedra. Los baños árabes, el Palacio del Rey Moro, la Plaza de Toros, la Fuente de los ocho caños y el Mirador del Tajo son solo algunas de las maravillas que nos ofrece Ronda.



Ruta occidental



Puerta de entrada de los Pueblos Blancos, Arcos de la Frontera se



encuentra enclavado en la cima de una roca, completamente bordeado por el río Guadalete. El conjunto urbano, por su belleza y originalidad, constituye uno de los más singulares de España, declarado Monumento Histórico-Artístico Nacional. Arcos de la Frontera tiene sabor a pueblo hecho de cal y sol, de rejas y flores. Tras visitar Algar, bello pueblo de



origen árabe, seguimos camino hacia Espera. En lo alto de una peña se encuentra el Castillo de Fatetar con su ermita adosada, donde podemos contemplar unas maravillosas vistas. Bornos es un pueblo blanco, con campos salpicados de huertas, se sitúa a orillas del pantano que lleva su nombre. Saliendo de Bornos tenemos la posibilidad de visitar la ciudad ibero-romana de Carissa Aurelia. Villamartín nos ofrece gran variedad de paisajes entre el blanco de sus casas, el verde de la campiña y el azul del cielo y el agua. Resalta entre sus casas la torre de la Iglesia de Santa María de las Virtudes. Sin olvidar el Campo Dolménico de Alberite y el Tajaral.

