




Junta de Andalucía

Costa de Almería

Costa de Almería

Guía práctica costas / Mapa

Andalucía



Andalucía



www.andalucia.org

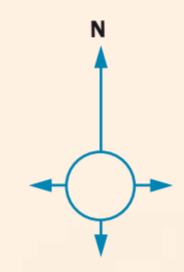
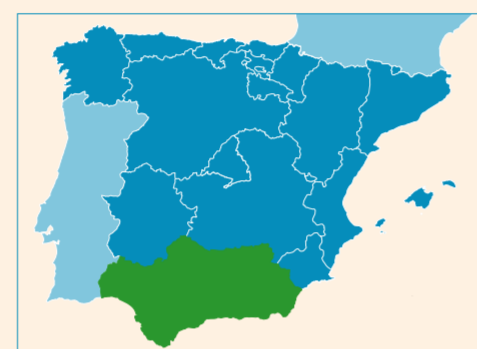


OFICINA DE TURISMO DE ALMERÍA DE LA JUNTA DE ANDALUCÍA
Parque Nicolás Salmerón, s/n.
Esquina Martínez Campos.
04002 Almería.
Tel.: 950 175 220
Correo e.: otalmeria@andalucia.org



JUNTA DE ANDALUCÍA
Consejería de Turismo, Cultura y Deporte
Empresa Pública para la Gestión del Turismo y del Deporte de Andalucía, S. A.
C/ Compañía, 40.
29008 Málaga
www.andalucia.org

Municipio con declaración monumental	Hotel	Castillo	Puerto comercial	Cueva	Refugio
Municipio con declaración monumental	Pensión	Torre	Puerto deportivo	Jardín Botánico	Abrigo de montaña
Municipio con declaración monumental	Hospital	Museo	Maraña	Bahiarío	Estación termal
Oficina de Información de la Junta de Andalucía / Gabinete de Información de la Junta de Andalucía	Centro de Salud	Monumento	Faro	Centro de Interpretación	Golf
Oficina Municipal de Turismo	Centro de Salud	Restos Arqueológicos	Área recreativa	Mirador	Senderismo
Gabinete Municipal de Turismo	Autobús	Restos Arqueológicos	Área de recreo	Camping	Trilhas de caminhada
Hotel em monumento de interesse histórico	Oficina de Correos	Restos Arqueológicos	Vista Panorámica	Acampamento	Ciclismo
	Estação de Correos	Restos Arqueológicos	Punto de información	Alojamento	Ciclismo
		Restos Arqueológicos	Punto de informação	Alojamento	Parapente



www.andalucia.org

Imprime: Estudios Graficos Europeas, S.A. - Dept. Legiti. SE-485-2022
 Agosto 2022 - NPU-LD-22-0039-POR

The tourist leaflets from Andalucía made of paper have FSC® certification (Forest Stewardship Council®), in order to provide environmental, social and economic benefits.

Ao sul da Península, a Costa de Almeria abre-se ao mar Mediterrâneo. A sua paisagem é muito peculiar, deserta numas áreas, cheias de cultivos de estufas em outras, com montanhas e com praias rochosas ou com dunas, oferece-nos um amplo leque de possibilidades para o desfrute e o lazer. Nos seus povos e municípios encontramos traços de antigas civilizações como El Argar ou Los Millares e um rico património monumental como a Alcaçaba em Almeria capital ou as torres vigias e castelos que são situados pela costa, sinal da importância histórica desta área. No outro extremo estão as cidades mais modernas e orientadas para o desfrute do seu clima, mar e praias, com complexos turísticos que convertem a Costa de Almeria num lugar ideal para passar as férias.

E o que dizer dos seus espaços naturais, o Parque Natural de Cabo de Gata-Níjar oferece-nos um lugar paradisíaco com praias virgens e desertas onde desfrutar de águas limpas ideais para a prática do mergulho, a vela ou o windsurf. Impressionantes são as vistas desde as rocas e curioso resulta observar a grande quantidade de espécies de aves que são encontradas neste parque.



Litoral Sul ou de Poente

Começaremos o nosso percurso na Adra, povo costeiro situado na Baixa Alpujarra. Suas praias arenosas incitam-nos à paz e descanso entre ilhas e penhascos. Suas águas transparentes incitam ao banho e ao mergulho para observar sua rica e diversa flora e fauna. Continuamos caminho para Dalías que mantêm na sua estrutura urbana reminiscências da sua origem medieval muçulmana. A pouca distância está Celín com um conjunto monumental formado pela Torre de Aljizar, os Banhos da Rainha e ao pé o Pântano da Rainha, barragem de origem árabe. Celín ainda conserva a sua essência, sua paisagem guarda a magia dos mouriscos e entronca-nos com a origem medieval da cidade.

A privilegiada localização de El Ejido dota-lhe dumas paragens inigualáveis ideais tanto para o descanso como para o estudo duma flora e fauna muito diversa. O município possui uma das povoações mais jovens e empreendedoras da Espanha, ainda está formado por diferentes núcleos de povoação: O Ejido, Balerma, Guardas Velhas, Las Norias, Pampanico, Matagorda, Santa María del Águila e São Agostinho.

O Ejido conta com uma das poucas superfícies de costa virgem do Mediterrâneo Europeu, e que permitem passeios inigualáveis nas imediações das áreas residenciais por áreas de dunas, lagoas com flamingo e outras espécies protegidas.

Destacam ao longo do litoral as praias, a de Balerma está bordeada pelo passeio marítimo a dar passo a uma grande praia virgem ao pé das dunas litorais; a praia de Guardas Velhas é ideal para a pesca desportiva; a enseadas de São Miguel é cenário de importantes competições



desportivas, a praticar windsurfing durante todo o ano; duas praias rodeiam Almerimar nas que podemos desfrutar de todos os serviços e, por último, Punta Entinas, praia virgem com cenários incomparável de dunas e vegetação. Seguimos caminho até Roquetas de Mar, situada no Golfo de Almeria, é um município privilegiado pelo seu clima, seu mar, suas praias e seus espaços naturais. A Paragem Natural Punta Entinas-Sabinar constitui um dos melhores exemplos de ecossistema de dunas da Península, por outro lado nas proximidades da costa encontramos-nos o Recife Barreira de Posidonia. A praia está serpentada por um comprido passeio marítimo. Em Aguadulce sucedem-se os núcleos turísticos onde desfrutar das suas praias ou visitar seu Porto desportivo. Finalizamos esta rota em Almeria, cidade aberta ao mar e rodeada de montanhas, que possui um grande património monumental fruto da sua comprida história. Destaca a Catedral, a Alcazaba, o Cabo Inglês, o Porto, e um longo etc. que nos assombrará descobrir. Não podemos ir sem conhecer suas praias, como a de Almadrabillas, perto do porto desportivo, onde desfrutar do sol e a água durante todo o ano.



Parque Natural Cabo de Gata-Níjar

Na costa de Almeria encontram-se o Parque Natural Cabo de Gata-Níjar, um lugar paradisíaco com belíssimas calas entre penhascos, compridas praias arenosas junto a salinas e dunas, águas limpas e cristalinas que incitam ao banho. Nossa primeira parada é em São Miguel, típica aldeia de pescadores, a continuar caminho para Las Salinas, onde estão concentradas uma grande variedade de aves que podemos contemplar desde o observatório: flamingos, garças, patos, cegonhas..., uma reserva de grande importância ecológica onde foram censadas até 169 espécies. Passamos por La Almadraba e, entre penhascos, aparece imponente o Faro de Cabo de Gata, situado sobre o Recife de las Sirenas, onde são contempladas umas impressionantes vistas. A desfazer o caminho a pé,



apanhamos a estrada para São José, a atravessar belos e pequenos núcleos como A Boca dos Frades ou O Poço dos Frades, onde se conserva uma nora do século XIV.

São José, com seu porto desportivo e sua variada oferta turística, está rodeado de praias virgens de areia fina e águas cristalinas que farão as delícias dos aficionados ao mergulho.

É preciso visitar as praias de Os Genoveses e Mónsul, desde a primeira partiram as naves espanholas para a batalha de Lepanto. A voltar para O Poço dos Frades, por uma estrada com “cortijadas” que salpicam o caminho para o mar, chegamos a Os Escullos, bonita povoação de pescadores ao pé do Castelo de São Felipe. Junto a esta está A Pequena Ilha do Mouro, com suas casas brancas e um grande rochedo e uma ilha da que recebe seu nome. Rodalquilar oferece um espectacular entorno, o antigo povo mineiro, hoje abandonado, merece um passeio a pé. Perto as suas praias e calço, como El Playazo, donde desfrutar de cristalinas águas e um mar entre rochas com cavernas com fundos aptos para mergulhar. Um canto para desfrutar da tranquilidade e descansar formado por simples casas brancas aparece perante nós, estamos em Las Negras, pequena povoação pesqueira com belas praias e penhascos. Depois dum pequeno rodeio, entre penhascos, encontra-se Água Amarga, pequena aldeia de pescadores e última paragem desta rota inesquecível.



Litoral oriental ou de Levante


Carvoeiras é um povo branco com casas pitorescas e belas praias que incitam ao banho. A sua riqueza monumental está ligada à sua origem militar com o Castelo de São André e a Torre do Raio. Mojácar com seu casco antigo medieval, parece escalar a montanha, desde a panorâmica de Praça Nova contemplam-se umas impressionantes vistas. Na costa situa-se, majestoso o Castelo de Macenas, que vigila seus 17 quilómetros de praias, algumas delas virgens, nas que desfrutar do sol e o mar dum milhar de maneiras diferentes. Para o interior, na Serra da Cabreira, Turre, que contam com algumas oficinas artesanais especializadas nas labores do esparto, bilros e latão.



Se continuamos pela costa desembocamos em Garrucha, linda vila marinheira que se abre ao mar. O Passeio Marítimo é a jóia da cidade, com sue corrimão de mármore branco. Curioso resulta ao entardecer ver a chegada dos barcos pesqueiros ao porto e ao leilão do pescado na Lonja. Vera está carregada de história, um passeio pelas suas ruas far-se-á inesquecível. Ainda Vera possui a única praia totalmente naturista com



instalações hoteleiras em Porto Rei. Nas suas proximidades encontram-se Antas, com sua Igreja e o assentamento pré-histórico do Argar. A continuar a rota chegamos ao termo municipal de Covas de Almanzora, com quinze quilómetros de costa que vão desde Palomares até Villaricos, e de aqui ao Poço do Esparto, que oferecem a possibilidade de desfrutar ao visitante de praias abertas e arenosas ou então aventurar-se no descobrimento de pequenas e encantadoras calas que ainda conservam a beleza do pouco frequentado. Não há que perder-se a paragem cavernosa de Calguerín, onde as cavernas, usadas antigamente como vivendas, estão repartidas pela paisagem. Chama a atenção no casco antigo as casas solarengas que se repartem pelas ruas e praças. O lanço de costa desde Villaricos até o Poço do Esparto está salpicado de restos de chaminés, túneis, embarcadouros, que nos fazem ver a importante actividade que se desenvolve nesta área. Na costa encontramos praias para todos os gostos: pequenas e escondidas como a do Calón ou amplas e abertas como a de Villaricos, mas todas têm uma característica comum e é que conservam seu ambiente natural quase virgem. A última parada leva-nos a Pulpi, já no limite com a província de Múrcia. O singular deste povo são as suas praias e serras com afloramentos vulcânicos.



Costa de Almería

Turismo Activo

Muitas são as actividades que podem ser realizadas na Costa de Almeria. Desfrutar com a prática do golfe, fazer rotas em bicicleta de montanha, rotas de caminhada, voo livre pelos penhascos, mergulho, windsurfing..., um amplo leque de possibilidades que não nos



defraudará. A área do Baixo Almançora é idónea para a prática da espeleologia, montar a cavalo e o montanhismo.

Gastronomia

A gastronomia de Almeria destaca pela sua variedade: caracóis em molho picante, pão de alho, “gurullos”, alho “vermelho”, migas com tropeção, pimentão, e, certamente dizer que os 200 quilómetros de costa mediterrânea produzem uma ampla gama de pescado e marisco que contribuem à elaboração de deliciosos pratos como o caldo de pescado, o molho de conserva de pescado de origem árabe e o arroz aparte, típico prato marinheiro, sem esquecer saborear uma boa frita de pescado ou uma grelhada de pescado e marisco. Afamadas são as gambas de Garrucha. Em Almeria também não faltam sobremesas, sendo o mais famoso o biscoito de tâmaras.

Artesiana



A costa de Almeria oferece ricas e variadas amostras artesanais. Em louça destaca a típica jarra de quatro picos de Vera. Em Turre encontramos trabalhos em esparto, bilros e latão, em Roquetas de Mar, os trabalhos de oficinas de vidro e em Almeria, os bordados. Sem esquecer a confecção da jarapa, típica da área da Alpujarra de Almeria.

