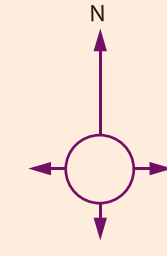
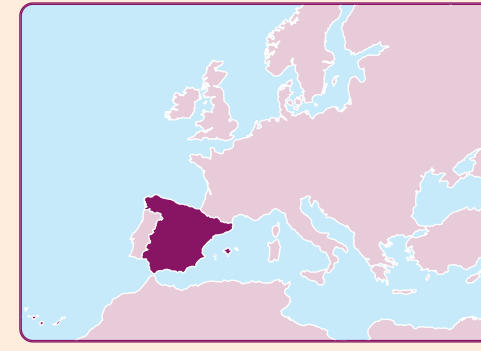


Российская Федерация

Белые деревни

Путеводитель по району / Pueblos blancos

Белые деревни



Зона туристического интереса	Отели	Крепость	Торговый порт	Пещера	Охотничий домик
Ожидается подтверждение туристического интереса	Пансион	Башия	Спортивный порт	Ботанический сад	Курорт
Информационный центр Хунты Андалусии	Больница	Музей	Маяк	Центр искусств	Гольф
Городское бюро тур. информации	Медицинский центр	Памятник	Зона отдыха	Смотровая площадка	Пеший туризм
Парадор	Автобус	Археологические раскопки	Панорамный вид	Кэмпинг	Велотуризм
	Почта		Бюро информации	Турбаза	Параллелизм

Andalucía



Andalucía



www.andalucia.org

FSC RECICLADO Papel FSC® C117637
 DIN 6738
 PCF PROCESS Chlorine FREE
 Департамент по туризму Кадиса (Хунта Андалусии)
 Avda. Ramón de Carranza, s/n
 11005 Кадис
 Тел.: 956 203 191
 Эл. почта: otcadiz@andalucia.org
 Туристическое бюро Ронды
 Paseo de Blas Infante, s/n
 29400 Ронда, Малага
 Тел.: 952 169 311
 Эл. почта: otronda@andalucia.org
 Департамент по туризму Малаги (Хунта Андалусии)
 Casa del Consulado, Plaza de la Constitución, 7,
 29008 Малага
 Тел.: 951 308 911
 Эл. почта: otmalaga@andalucia.org
 ХУНТА АНДАЛУСИИ
 Совет по делам туризма и спорт
 АО "Государственное предприятие по управлению в сфере туризма и спорта Андалусии"
 C/ Compañía, 40,
 29008 Малага
 www.andalucia.org



The use of recycled paper for these brochures means that Andalusia, in 2015, can reduce its environmental impact by:

116.752 kg of waste	17.261 kg of CO2	172.614 km of vehicle use
3.158.272 litres of water	193.575 kW/h of power	189.686 kg of wood

www.andalucia.org

Издательство: Loxano Impresores, S.L. - Андалусийский департамент туристического развития, Севилья, октябрь 2015

В провинциях Кадис и Малага можно встретить населенные пункты, которые как будто вырастают из гор гроздьями домов, создавая необычный и живописный вид; они известны под названием Белых деревень. Это название происходит от древнего обычая местных жителей белить фасады домов и украшать их горшками с яркими цветами, благодаря чему городок играет красками на фоне золотого солнца, темных гор, зеленых лесов и голубого неба. Вокруг мы можем наблюдать природный парк Сьерра-де-Грасалема с его многообразием флоры и фауны - самое дождливое место во всей Испании, - а также природный парк Лос-Алькорнокалес - обширный район, где в основном произрастает пробковый дуб.

Посещение Белых деревень не оставит путешественника равнодушным: здесь на каждом шагу можно открыть что-то новое, любуйся великолепными пейзажами и красочными уголками.



Центральный маршрут

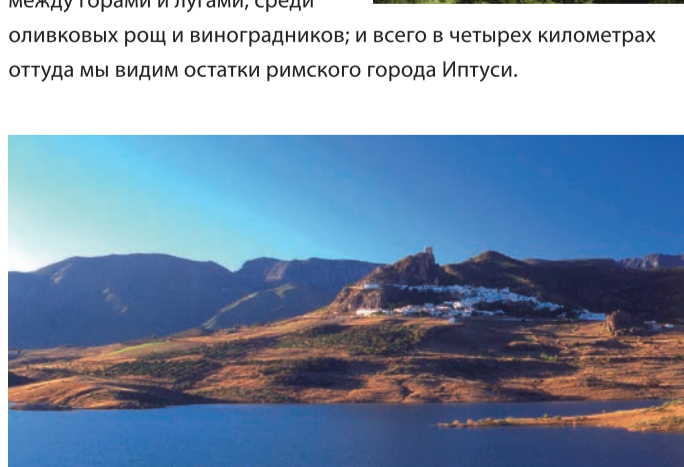
Мы начинаем путь в самом сердце природного парка Сьерра-де-Грасалема – в Саара-де-ла-Сьерра. Здесь находится насридская крепость, объявленная историко-художественным комплексом. Далее находится Грасалема, поселение с римскими корнями, окрестности которого - настоящий рай для любителей природы, пеших прогулок и горных видов спорта.

По извилистой дороге среди пихт и смотровых площадок, откуда можно наблюдать великолепные виды, мы добираемся до Вильялуэнга-дель-Росарио. Это самый возвышенный населенный пункт в провинции Кадис, с крутыми улочками и белеными домиками. Спускаясь далее по шоссе, мимо участка старой

римской дороги, мы видим Бенаокас. Впереди открываются великолепные пейзажи, и мы, наконец, различаем Убрике. В его окрестностях находится древний римский город Окурри, расположенный на самой вершине Сальто-де-ла-Мора. Добраться до старого квартала Убрике не так легко,

но там можно полюбоваться природными «балконами» и увидеть замечательные панорамы. На севере нас ждет Эль-Боске, где любители рыбалки могут вдоволь половить форель; этот городок является обладателем национальной премии по благоустройству. Через Бенамаому, откуда можно попасть в пихтовый лес Пинсапар, мы прибываем на конечную остановку - городок Прадо-дель-Рей, расположенное между горами и лугами, среди оливковых рощ и виноградников; и всего в четырех километрах оттуда мы видим остатки римского города Иптуси.

горы, с крышей из природных скал. Алкала-дель-Валье, убежище морисков, священников и монахов-францисканцев, привлекает своим монументальным и природным богатством тех, кто ищет отдыха и покоя. Продолжая путь через Торре-Алакима, мы прибываем на конечную остановку маршрута – Ольвера. Этот населенный пункт имеет статус историко-художественного комплекса; главным памятником Ольверы является сам город, его беленые дома и узкие улочки, ведущие к величественной церкви Энкарнасьон и арабской крепости, высочайшей в Серро. В расположенном чуть западнее природном заповеднике Эль-Пеньон-де-Сафрамагон обитает самая многочисленная колония белоголовых силов в Андалусии.



Северный маршрут

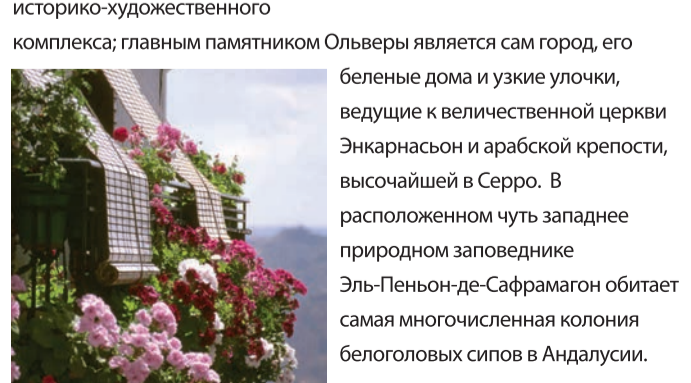


Между горами Кадиса и рекой Гуадалете находится Пуэрто-Серрано – начало нашего маршрута. Это белая деревня с побеленными домиками, которая дышит покоем и безмятежностью. Посетив Альгодоналес, где находится церковь Санта-Ана, мы продолжаем путь в Эль-Гастор. Этот населенный пункт известен как «Балкон Белых деревень»: с его самой высокой точки можно наблюдать великолепные виды. Большой интерес представляет посещение дольмена Гиганта.

Следующая остановка – Сетениль-де-лас-Бодегас с оригинальной городской структурой и расположением домов, которые высечены в



горы, с крышей из природных скал. Алкала-дель-Валье, убежище морисков, священников и монахов-францисканцев, привлекает своим монументальным и природным богатством тех, кто ищет отдыха и покоя. Продолжая путь через Торре-Алакима, мы прибываем на конечную остановку маршрута – Ольвера. Этот населенный пункт имеет статус историко-художественного комплекса; главным памятником Ольверы является сам город, его беленые дома и узкие улочки, ведущие к величественной церкви Энкарнасьон и арабской крепости, высочайшей в Серро. В расположенном чуть западнее природном заповеднике Эль-Пеньон-де-Сафрамагон обитает самая многочисленная колония белоголовых силов в Андалусии.



Восточный маршрут

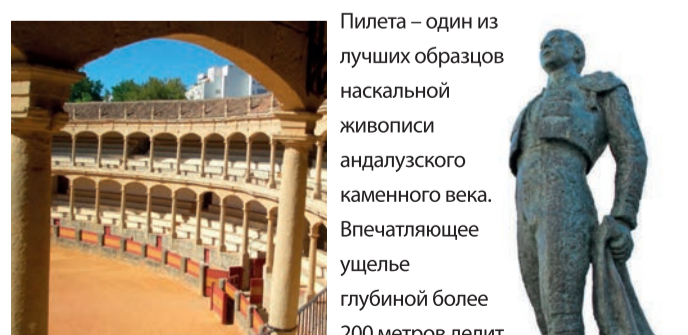


Мы начинаем путь в Кортес-де-ла-Фронтера и не можем пройти мимо развалин римского города Саепонта, башни Торре-дель-Пасо, мосарабского скита с каменным домиком и величественного парка Ла-Сауседа. Затем мы проезжаем Альгатосин, где в сердце города еще сохраняются

черты прошлого морисков. Следующая остановка - в Бенадалиде, с его узкими извилистыми улочками, напоминающими об арабских временах. Через Атахате с его контрастными пейзажами мы следуем в Химера-де-Либар - место для отдыха, городок, излучающий спокойствие. Бенаохан отличается неровным рельефом: домики как будто взбираются по холмам, рассеивая белый цвет по зеленым лугам. Большое значение имеют два геологических образования: система Ундидеро-Гато с пещерами и озерами и Пещера Пилета с доисторическими рисунками, провозглашенная национальным



памятником наскального искусства. И наконец, Ронда. Это один из древнейших городов в Испании. Пещера



Пилета – один из лучших образцов наскальной живописи андалузского каменного века. Впечатляющее ущелье глубиной более 200 метров делит город на две части, которые соединяет каменный мост. Некоторые из чудес Ронды - арабские бани, Дворец мавританского короля, арена для боя быков, Фонтан восьми струй и смотровая площадка Тахо.

Западный маршрут



Начало Белых деревень – Аркос-де-ла-Фронтера, который находится на вершине скалы и окружен рекой Гуадалете. Городской комплекс благодаря своей красоте и оригинальности является одним из самых выдающихся в Испании; он имеет статус национального историко-художественного памятника. Аркос-де-ла-Фронтера как будто соткан из извести и солнца, из оконных решеток и цветов. Посетив Альгар, симпатичную деревеньку с арабскими корнями, мы продолжаем

путь в Эсперу. На вершине скалы расположена крепость Фатетар со скитом-террасой; отсюда можно наблюдать замечательные виды. Далее мы видим Борнос – белый городок, где поля усеяны огородами; она расположена на берегах одноименного водохранилища. Покинув Борнос, мы можем завернуть в иберо-римский город Каррисса-Аурелия. В Вильямартине нас ждет многообразие пейзажей с белыми домиками, зелеными лугами, голубым небом и водой. Среди домиков выделяется башня церкви Санта-Мария-де-лас-Виртуде с. Не следует забывать о поле дольменов Альберите и Эль-Тахараль.



Белые деревни

Активный туризм



В Белых деревнях можно попробовать различные виды активного отдыха. Любители горных видов спорта могут заниматься пешими прогулками, скалолазанием и спелеологией; есть маршруты для передвижения пешком, на велосипеде или на лошади. Этот район идеален для охоты, как большой, так и малой, благодаря обилию дичи. Также можно летать на парплане и дельтаплане, рыбачить в реках и заниматься водными видами спорта в озерах, таких как Молинера.

Гастрономия

Кухня Белых деревень отличается разнообразием и богатством. Типичные блюда включают следующие: суп с гречками «сопа тоста», жаркое «гисоте», солонина и колбасные изделия, натуральные сыры, «деревенские» супы, блюда из спаржи из Алкала-дель-Валье, форель из Эль-Боске и кондитерские изделия из Сетениль-де-лас-Бодегас.

Ремесла

Стоит отметить народные промыслы Белых деревень: Убрике знаменита изделиями из кожи и сафьяна; Грасалема – пражей, покрывалами и керамикой; Саара-де-ла-Сьерра - покрывалами; Прадо-дель-Рей - сафьянными изделиями и мебелью; Альгодоналес - гитарами; Эль-Гастор – собственными волынками.

