



Andalucía

Guía Temática Profesional

Senderismo



GUÍA DE SENDERISMO DE ANDALUCÍA



ÍNDICE

Introducción	4-11
¿Cómo usar esta guía?	4-5
Material	8-9
Consejos, advertencias, normas	10-11

Andalucía a pie	12-49
Andalucía, caminos sin fin	14-17
Almería, el plató más bello	18-21
Cádiz, mosaico natural	22-25
Córdoba, la dehesa reina	26-29
Granada, gigantes de piedra	30-33
Huelva, luz y agua	34-37
Jaén, la fortaleza verde	38-41
Málaga, montaña litoral	42-45
Sevilla, campiña y dehesa	46-49

Los mejores senderos...	50-101
Con vistas	50-55
Para andariegos	56-61
Con familia	62-67
De verano	68-73
Con historia	74-79
Con sorpresa	80-85
Con fauna	86-91
De montaña	92-97
Adaptados	98-101

Las grandes rutas	102-133
El camino de Santiago por la Vía de la Plata	106-109
GR 7. El sendero andaluz	110-113
GR 240. Sulayr	114-117
GR 144. La ruta de la transhumancia	118-121
GR 147. Sierra Profunda	122-125
GR 249. La Gran Senda de Málaga	126-129
GR 247. Bosques del Sur	130-133

Senderismo en los Parques Naturales	134-233
Normas de uso	136-137
Doñana	138-141
Sierra Nevada	142-145
Cabo de Gata-Níjar	146-149
Sierra María-Los Vélez	150-153
Bahía de Cádiz	154-157
La Breña y Marismas de Barbate	158-161
Del Estrecho	162-165
Los Alcornocales	166-169
Grazalema	170-173
Sierras Subbéticas	174-177
Sierra de Hornachuelos	178-181
Sierras de Cardena y Montoro	182-185
Sierra de Baza	186-189
Sierra de Castril	190-193
Sierra de Huétor	194-197
Sierras de Tejeda, Almijara y Alhama	198-201
Sierra de Aracena y Picos de Arcoche	202-205
Sierras de Cazorla, Segura y Las Villas	206-209
Sierra de Andújar	210-213
Sierra Mágina	214-217
Despeñaperros	218-221
Sierra de las Nieves	222-225
Montes de Málaga	226-229
Sierra Norte	230-233

No te vayas sin...	234-283
Almería	236-241
Cádiz	242-247
Córdoba	248-253
Granada	254-259
Huelva	260-265
Jaén	266-271
Málaga	272-277
Sevilla	278-283

Información útil	284-305
-------------------------	----------------

Índice de mapas y créditos	306-311
-----------------------------------	----------------

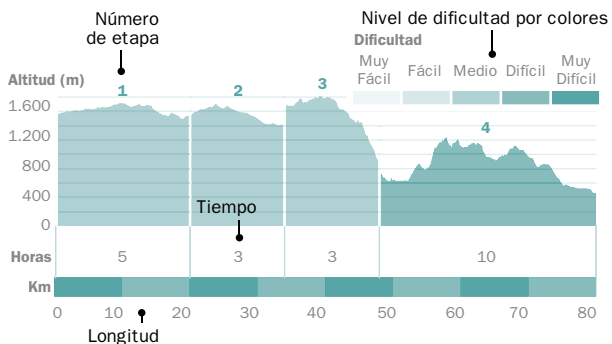
MAPAS

Existen diferentes tipos de mapas según el tipo de representación: áreas de gran extensión (provincias, parques naturales...), recorridos por etapas o detalles de senderos. Cada uno de ellos tiene un tratamiento diferente para mejorar su legibilidad.



PERFILES

Los perfiles altimétricos muestran, además de las diferencias en altura, aspectos de interés como la duración del trayecto, su dificultad o su longitud en cada tramo o etapa.



CÓDIGOS QR

La consulta de la Guía se completa con códigos QR con información relacionada descargable en el móvil (datos, perfiles, recorridos, mapas...)



ICONOS

Todos los símbolos siguen el Manual de Señalización de Uso Público de la Junta de Andalucía en su representación:

- | | | | | | |
|--|-----------------------------------|--|-----------------------------|--|------------------------------|
| | Punto de información | | Mirador | | Piscifactoría |
| | Centro de visitantes | | Jardín botánico | | Vivero |
| | Centro de Documentación | | Parque de fauna silvestre | | Nacimiento de manantial |
| | Observatorio de uso público | | Visitas con monitor | | Restos arqueológicos |
| | Observatorio de uso científico | | Oficina del espacio natural | | Sitio de interés etnográfico |
| | Área recreativa | | Restauración | | Embalse |
| | Refugio | | Visita a cuevas | | Playa |
| | Hotel | | Espeleología | | Especie vegetal de interés |
| | Sendero señalizado | | Baño | | Cortijo |
| | Carril de cicloturismo | | Buceo | | Puente |
| | Ruta ecuestre | | Pesca | | Parking |
| | Ruta marítimo terrestre | | Actividades acuáticas | | Escaleras |
| | Venta de productos y servicios | | Actividades aéreas | | Torre |
| | Venta de publicaciones | | Montañismo | | Banco |
| | Aula de Naturaleza | | Termalismo | | Ermita |
| | Aula del Mar | | Caza | | Pasarela |
| | Ecomuseo | | Cueva/Sima | | Vado |
| | Camping | | Vista panorámica | | Monumento natural |
| | Zona de acampada libre organizada | | Fuente | | |
| | Albergue | | Elemento arquitectónico | | |

SECCIONES

La guía se divide en cinco secciones identificables por el color de todos sus elementos, que remiten a distintos tipos de senderos y contenidos de interés.

■ ANDALUCÍA A PIE

Información básica sobre las provincias andaluzas y los senderos que podremos encontrar en cada una de ellas.

Datos más significativos



Códigos QR para descargar información en dispositivos móviles

Información complementaria

Amplia selección de imágenes

■ LOS MEJORES SENDEROS...

Selección de los mejores senderos de Andalucía en función de sus distintos usuarios: desde senderos de montaña de mayor dureza hasta recorridos que se pueden hacer en familia.

Datos más significativos



Códigos QR para descargar información en dispositivos móviles

Perfiles detallados de todos los senderos

Amplia selección de imágenes

■ GRANDES RUTAS

Andalucía es una de las comunidades autónomas con una red más extensa de senderos de gran recorrido, los cuales tienen un mínimo de 50 kilómetros y necesitan al menos dos días para completarse.

Indicaciones de las mejores estaciones para realizarlas:



Invierno



Primavera



Verano



Otoño

■ PARQUES NATURALES

Los 24 parques naturales de Andalucía ofrecen al viajero una multitud de senderos habilitados y señalizados.

Tipos de ecosistema



Bosque



Litoral



Montaña



Dehesa



Marisma



Ribera

Figuras de protección internacional



Geoparks



Patrimonio Mundial



Ramsar



Reserva de la Biosfera



Europarc

■ NO TE VAYAS SIN...

Ninguna visita a Andalucía está completa sin conocer a sus gentes, su cultura y su gastronomía. Consejos para terminar la caminata con una experiencia diferente.



Consejos por provincias

Indicación de la página del sendero relacionado

Material

Según la meteorología, cada sendero exige una dotación concreta para hacer seguro y placentero el camino. Lo básico es el sentido común. Y, además:

- 1 En jornadas de solo un día basta con mochila de entre 10 y 20 litros de capacidad, mejor impermeable.
- 2 La mochila ha de ir siempre pegada a la espalda.
- 3 El vestuario debe adaptarse a la meteorología, sobre todo en cuanto a frío y lluvia.
- 4 Si se trata de calor, un sombrero, ropa transpirable, gafas de sol y crema solar.
- 5 El calzado adecuado de forma genérica es el de trekking.
- 6 Un mapa de la ruta puede ser más que útil para tomar decisiones.
- 7 Prismáticos y cámara de fotos.
- 8 En cuanto a botiquín, antipirético y antiinflamatorio y algún antiséptico líquido (alcohol, agua oxigenada o yodo).
- 9 Los bastones reducen un tercio el esfuerzo de las piernas, reducen lesiones y permiten un ejercicio más completo.
- 10 Esta guía permite la descarga de folletos con información detallada de cada ruta que pueden llevarse en el móvil y consultarse sin necesidad de contar con acceso a una red de datos.



Consejos, advertencias, normas

- Elige un sendero adecuado a la condición física del grupo.
- Es mejor respetar el trazado de los senderos. Un atajo sin garantías puede extraviarte o poner en riesgo la seguridad.
- Disfruta del silencio y no lo perturbes. Escucha la música de la naturaleza.
- Informa a alguien del camino que piensas recorrer.
- Calcula el tiempo que emplearás y evita que anochezca.
- Lee información o visita el centro de visitantes para saber bien qué conocerás.
- Un ritmo suficiente es el de 4 kilómetros por hora.
- Consulta la previsión meteorológica y prepárate para lluvia o frío.
- Lleva agua y algún alimento.
- Sé prudente.
- Si caminas con niños, adáptate siempre a sus condiciones.
- Los pobladores locales suelen ser una generosa e interesante fuente de información. Conviene con la naturaleza y con ellos.



Recorrido por las ocho provincias andaluzas y su inmenso patrimonio natural protegido. Estamos listos para comenzar a andar.

Andalucía a pie



ANDALUCÍA

Caminos sin fin



Información sobre cultura,
fiestas, gastronomía y
lugares de interés




1. Sendero andaluz.
2. Río Castril.
3. Senderistas en Sierra Nevada.
4. Camino en Córdoba.

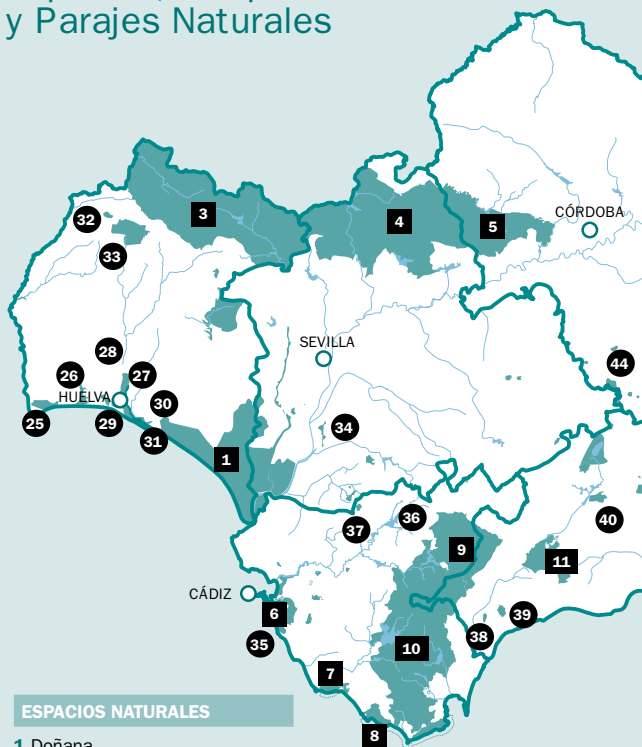
Más información:
www.andalucia.org
www.ventanadelvisitante.es

La red de caminos públicos de Andalucía ofrece al viajero un sinfín de opciones para recorrer los paisajes, no menos infinitos, de la Comunidad. Los hay exigentes, familiares, entre la nieve o la playa, contemplando fósiles, dunas vivas, viejos santuarios prehistóricos, pueblos enclavados o fauna esquiva.

Sobre todo, los senderos de Andalucía reconfortan al viajero con una experiencia múltiple. El caminante comprobará la extraordinaria biodiversidad de la región más rica en fauna y flora del continente. A la par, recorrerá las muestras de su historia, ya sean castillos o lavaderos de oro, pozos para guardar nieve u hornos para hacer pan. Por si fuese poco, se deleitará con la cultura atesorada durante milenios en esta vieja tierra. Finalmente, tomará contacto con lo mejor: su gente, tan mezclada después de idas y venidas a tres continentes, tan cálida en su afán de hacerle agradable el viaje al conocimiento de Andalucía.



Espacios, Parques y Parajes Naturales



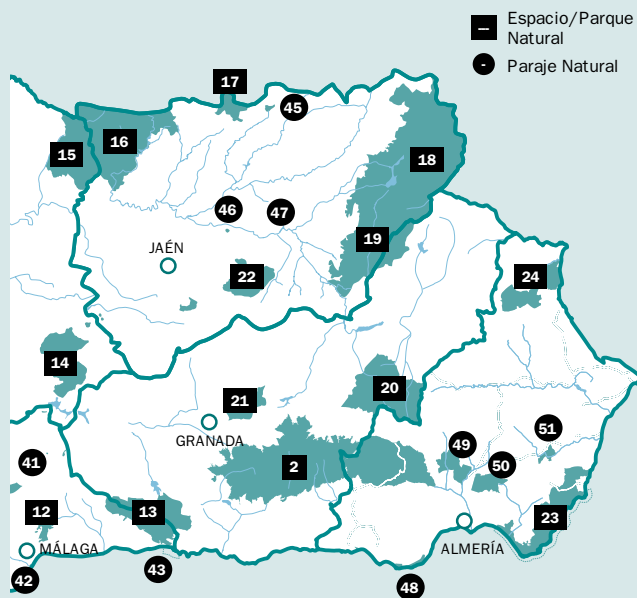
ESPACIOS NATURALES

1. Doñana
2. Sierra Nevada

PARQUES NATURALES

3. Sierra de Aracena y Picos de Aroche
4. Sierra Norte de Sevilla
5. Sierra de Hornachuelos
6. Bahía de Cádiz
7. De la Breña y Marismas del Barbate
8. Del Estrecho
9. Sierra de Grazalema
10. Los Alcornocales
11. Sierra de las Nieves
12. Montes de Málaga
13. Sierras de Tejeda, Almijara y Alhama

14. Sierra Subbéticas
15. Sierra de Cardeña y Montoro
16. Sierra de Andújar
17. Despeñaperros
18. Sierra de Cazorla, Segura y las Villas
19. Sierra de Castril
20. Sierra de Baza
21. Sierra de Huétor
22. Sierra Mágina
23. Cabo de Gata-Níjar
24. Sierra María-Los Vélez



- Espacio/Parque Natural
- Paraje Natural

PARAJES NATURALES

25. Marismas de Isla Cristina
26. Marismas del Río Piedras y Flecha del Rompido
27. Marismas del Odiel
28. Islas de Enmedio
29. Enebrales de Punta Umbría
30. Estero de Domingo Rubio
31. Laguna de Palos y Madres
32. Peñas de Aroche
33. Sierra Pelada y Rivera del Aserrador
34. Brazo del Este
35. Marismas de Sancti Petri
36. Cola del Embalse de Bornos
37. Cola del Embalse de Arcos
38. Sierra Crestellina
39. Los Reales de Sierra Bermeja
40. Desfiladero de Los Gaitanes
41. Torcal de Antequera
42. Desembocadura del Guadalhorce
43. Acantilados de Maro-Cerro Gordo
44. Embalse de la Cordobilla
45. Cascada de la Cimbarra
46. Laguna Grande
47. Alto Guadalquivir
48. Punta Entinas-Sabinar
49. Desierto de Tabernas
50. Sierra de Alhama
51. Karst en Yesos de Sorbas



Descárgate el mapa con todos los detalles en formato PDF

ALMERÍA

El plató más bello



Información sobre cultura,
fiestas, gastronomía y
lugares de interés



Municipios	102	Parques Naturales	3
Patrimonio de la Humanidad	1	Sup. protegida	239.000 ha
Espacios Protegidos	18	Senderos	32
Reservas de la Biosfera	2	Humedales Ramsar	3



1

1. Una gran encina con la Sierra de María al fondo.

2. Desierto de Tabernas.

3. Baño en las aguas cristalinas de Cabo de Gata.


4. La ola de Mónsul.

El agua marca la vida y el paisaje, pero en el caso de Almería va más allá y se convierte en seña de identidad también para su cultura. Los parques naturales de Sierra Nevada y Sierra María-Los Vélez alcanzan altitudes en las que la nieve es presencia habitual cada invierno.

En el de Cabo de Gata, la ausencia de lluvia lo convierte en el subdesierto europeo por excelencia. Además de disponer en el Mediterráneo de la costa virgen y los fondos más reclamados por buceadores de toda la península. Almería se nos muestra con la pureza de haber sido una esquina de Europa, casi desconocida, hasta hace muy poco. Su cultura antiquísima, como evidencian las cuevas prehistóricas, se ofrece accesible gracias a los senderos.

 **información**

www.turismoalmeria.com



2

3



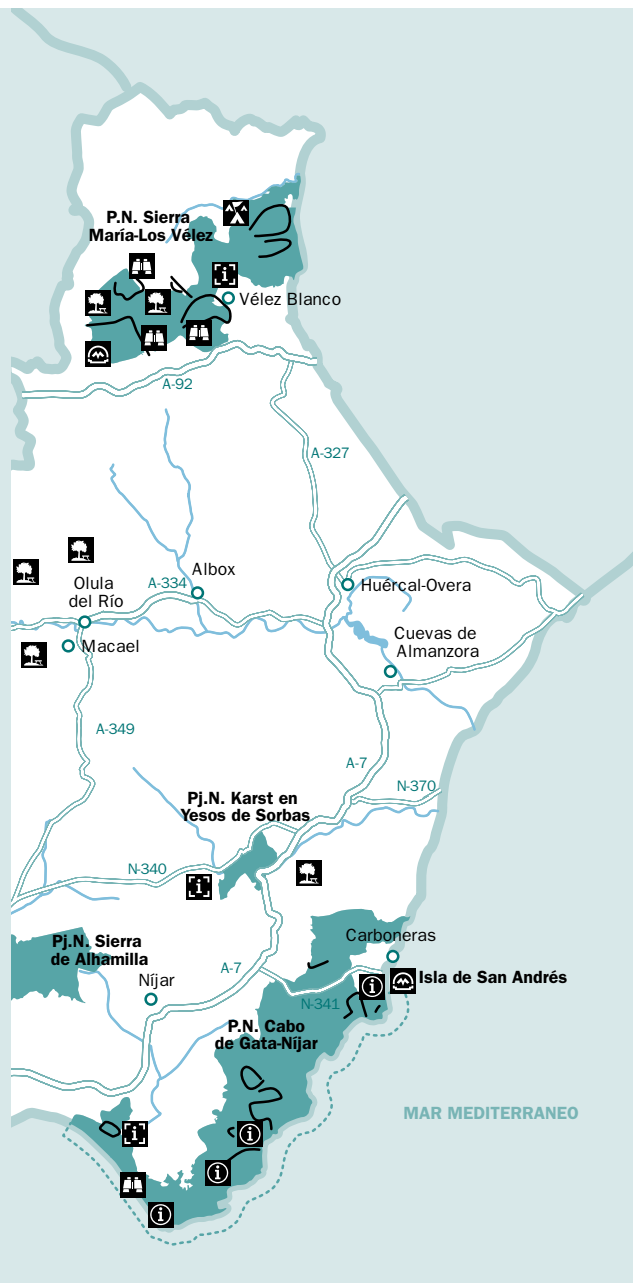
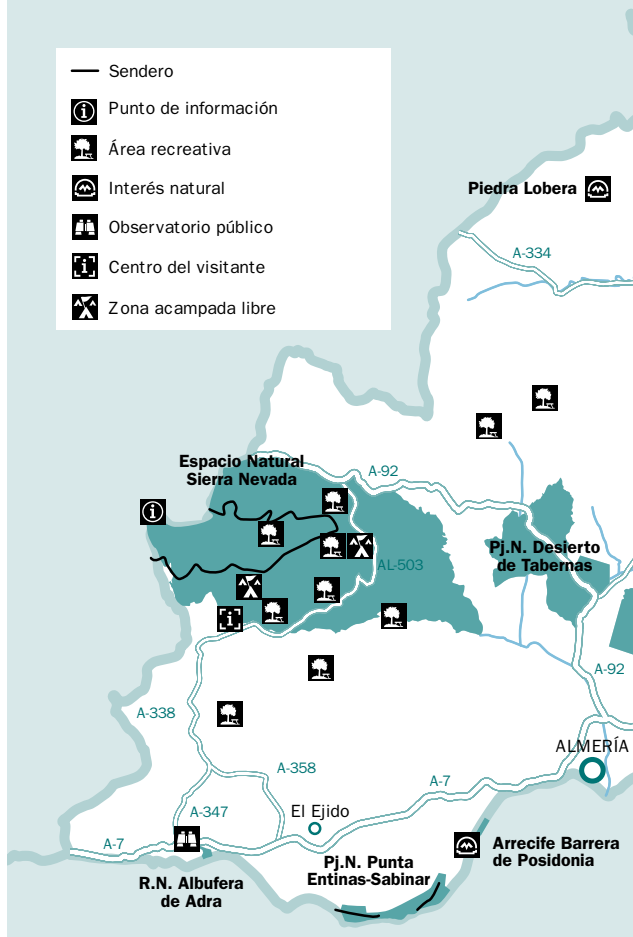
4

El mapa de la provincia



Descárgate el mapa con todos los detalles en formato PDF

- Sendero
- Punto de información
- Área recreativa
- Interés natural
- Observatorio público
- Centro del visitante
- Zona acampada libre



CÁDIZ

Mosaico natural



Información sobre cultura,
fiestas, gastronomía y
lugares de interés



Municipios	44	Sup. protegida	315.000 ha
Espacios Protegidos	30	Senderos	53
Reservas de la Biosfera	3	Humedales Ramsar	6
Parques Naturales	6		



3



1



4



2

El extremo sur de Europa se resume en una palabra: belleza. Y una hermosura diversa. Los Alcornocales, la gran selva mediterránea, es vecino del parque natural de las gargantas y cuevas, Grazalema, tan abrupto como pleno de vegetación. Casi tocando África se halla el parque natural del Estrecho, reino del viento, de especies vegetales únicas, de un trasiego de aves entre dos continentes sin igual en el mundo. O la más reposada belleza de Bahía de Cádiz y Doñana, humedales ubicados justo donde los atardeceres mejor brillan.

Todo ello en una provincia con una red de equipamientos para la visita, y una gastronomía, en particular sus vinos, que la lleva por el mundo al compás de la música de Jerez.

1. Embalse de Zahara de la Sierra.
2. Pinsapo en Grazalema.
3. Pesca.
4. Mulos en los trabajos del campo.

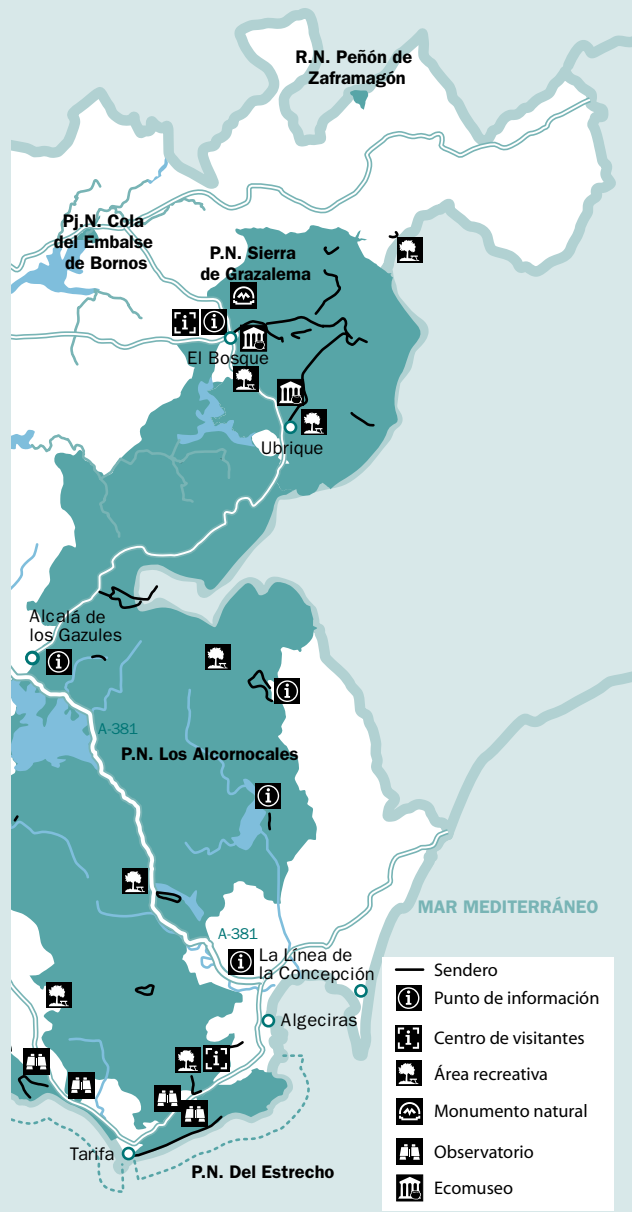
i información

www.cadizturismo.com

El mapa de la provincia



Descárgate el mapa con todos los detalles en formato PDF



- Sendero
- ⓘ Punto de información
- 🏠 Centro de visitantes
- 🌳 Área recreativa
- 🏞️ Monumento natural
- 🏠 Observatorio
- 🏛️ Ecomuseo

CÓRDOBA

La dehesa reina



Información sobre cultura,
fiestas, gastronomía y
lugares de interés



1



2

Municipios	75	Sup. protegida	169.000 ha
Espacios Protegidos	20	Senderos	27
Reservas de la Biosfera	1	Humedales Ramsar	5
Parques Naturales	3		

1. **La gran dehesa cordobesa.**
2. **El fruto de la encina.**
3. **Los Pedroches en flor.**
4. **Senderismo en las Subbéticas.**

La Reserva de la Biosfera Dehesas de Sierra Morena corona Córdoba en el parque natural de Hornachuelos, un espacio emblemático en la convivencia del hombre y la naturaleza. Dominio del bosque aclarado, la dehesa de encinas y los alcornoques. En Hornachuelos afloran ríos como en Cardena lo hacen bolos graníticos, grandes piedras redondas que salpican sus dehesas.

En las Sierras Subbéticas emerge el agua. Esta gran sierra kárstica está llena de agua que se convierte en multitud de manantiales, y por supuesto en simas –como la de Cabra, donde practicar espeleología–, y cuevas, entre ellas la emblemática y visitable de los murciélagos. Y todo ello respaldado por pueblos en los que elegir entre la trama árabe o la belleza barroca.

📍 información

www.cordobaturismo.es

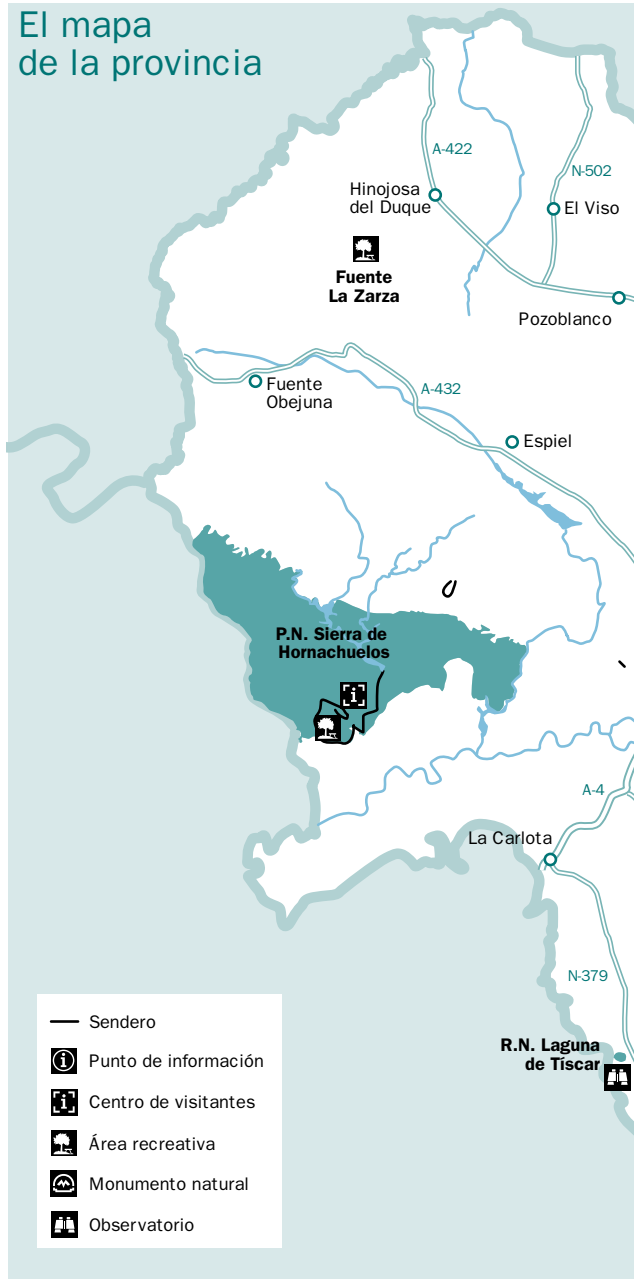


3

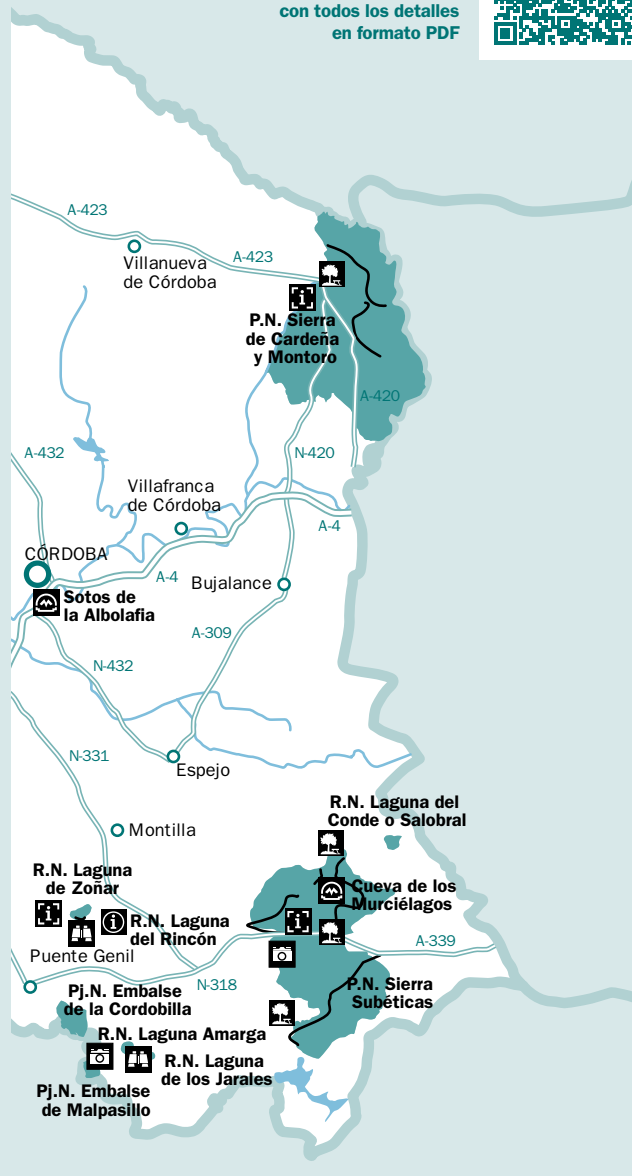


4

El mapa de la provincia



Descárgate el mapa con todos los detalles en formato PDF



GRANADA

Gigantes de piedra



Información sobre cultura,
fiestas, gastronomía y
lugares de interés

Municipios	169	Parques Naturales	5
Patrimonio de la Humanidad	2	Sup. protegida	297.000 ha
Espacios Protegidos	17	Senderos	49
Reservas de la Biosfera	1	Humedales Ramsar	1



2



1

1. Granada y sus vistas inolvidables.
2. Costa Tropical.
3. Senderismo en las altas cumbres.
4. La Alpujarra.

Desde el más lejano pasado geológico los gigantes de piedra de Sierra Nevada se alzan sobre Andalucía. Impresionan estas moles, llenas tanto de agua como de riqueza vegetal y de historia en las Alpujarras. Moles que empuñan al parque natural de Huétor, un espacio amable para la visita gracias a su suave relieve, donde nace el Darro, abunda la trucha y el pasado árabe se conserva en los viejos pueblos.

Pero Granada es mucho más. Baza esconde un corazón minero y muestra un otoño pletórico. Castril concentra en su río una extrema belleza de bosques y gargantas. Tejeda, Almijara y Alhama es una gran sorpresa de cascadas, pinos laricios, tejos; y un ramillete de pueblos nazaríes y moriscos.

 **información**

www.turgranada.es



3

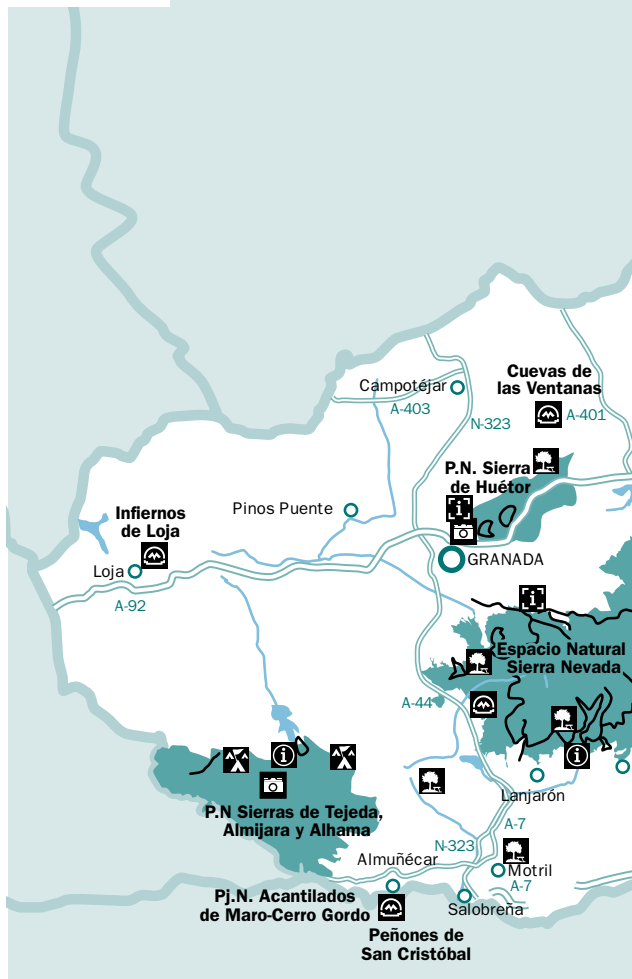


4

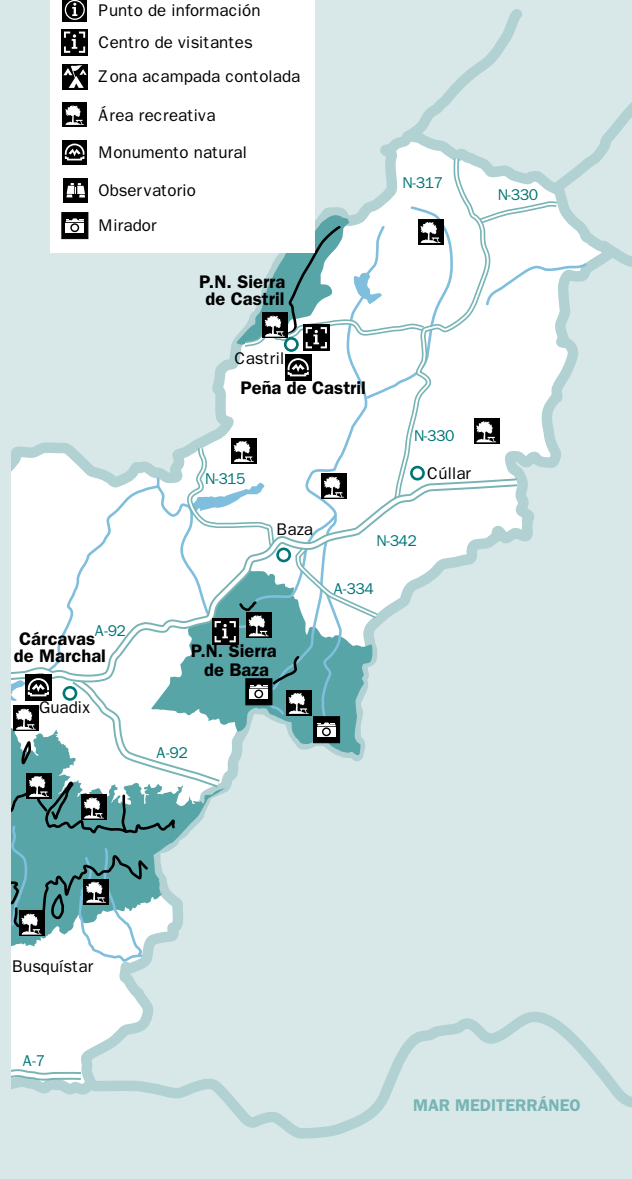
El mapa de la provincia



Descárgate el mapa con todos los detalles en formato PDF



- Sendero
- Punto de información
- Centro de visitantes
- Zona acampada controlada
- Área recreativa
- Monumento natural
- Observatorio
- Mirador



HUELVA

Luz y agua



Información sobre cultura,
fiestas, gastronomía y
lugares de interés

Municipios	79	Parques Naturales	2
Patrimonio de la Humanidad	1	Sup. protegida	340.000 ha
Espacios Protegidos	23	Senderos	45
Reservas de la Biosfera	2	Humedales Ramsar	3



1. Almonaster, pueblo de la sierra de Huelva.

2. Colores únicos del Río Tinto.

3. Marismas del Odiel.

4. Doñana.

5. Arroyo de Las Rocinas y El Rocío al fondo.

Al sur, láminas de agua calma brillando al sol. Al norte, un húmedo bosque atlántico, una de las zonas más lluviosas de España. Huelva se asemeja a un breve muestrario ideal, un territorio natural plagado de posibilidades y senderos para adentrarse en naturaleza y cultura.

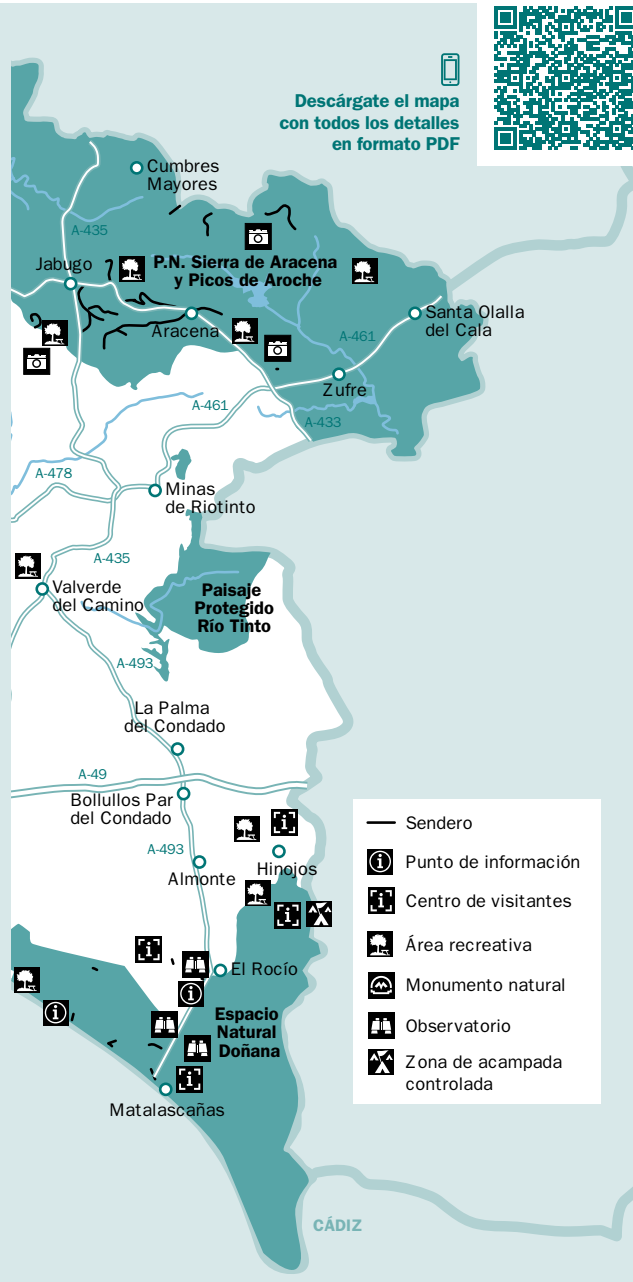
Sierra de Aracena y Picos de Aroche es territorio de frontera y castillos, de mil arroyos y ríos, de castaños, muros de piedra y pueblos inmaculados. Un bosque hermoso, paraíso del senderista. Al sur, Doñana y Marismas del Odiel, paraíso de cientos de especies de aves, de marisma y lucios, de linceos y águilas. Junto a una costa virgen a lo largo de docenas de kilómetros, dominio de la luz. Huelva tiene de todo y bueno, y a la hora de comer completará su opinión.

i información

www.turismohuelva.org



El mapa de la provincia



JAÉN

La fortaleza verde



Información sobre cultura,
fiestas, gastronomía y
lugares de interés

Municipios	97	Sup. protegida	317.000 ha
Espacios Protegidos	17	Senderos	43
Reservas de la Biosfera	1	Humedales Ramsar	3
Parques Naturales	3		


En Jaén hay dos gigantes y otras tantas pequeñas joyas. Cazorla, Segura y Las Villas resulta colosal. El parque más grande de España, tapizado de ríos y bosques de pino laricio, ofrece al viajero sus deliciosas aldeas, fauna exclusiva y todo tipo de turismo activo. Andújar, otro vasto imperio natural, alberga en su virginidad a los tres grandes del monte mediterráneo: lince, águila imperial y lobo.

En el parque de Despeñaperros los desfileros de piedra lo significan, mientras que la Sierra Mágina, en medio de un mar de olivos, muestra una diversidad de paisajes muy poco alterados que completa la atmósfera medieval de sus pueblos.

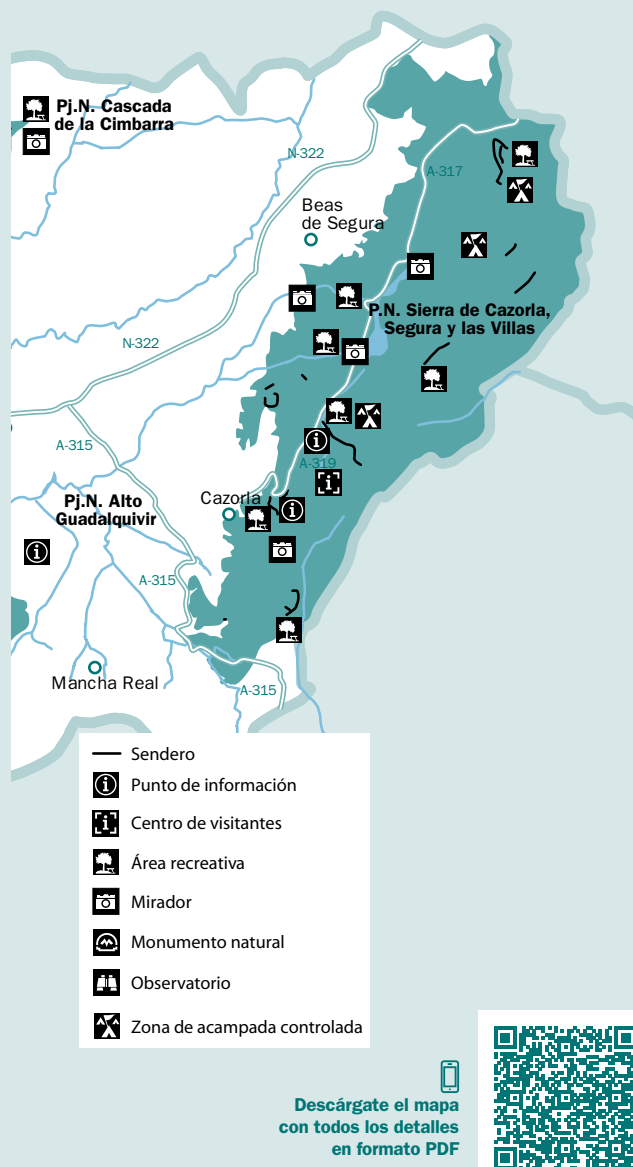
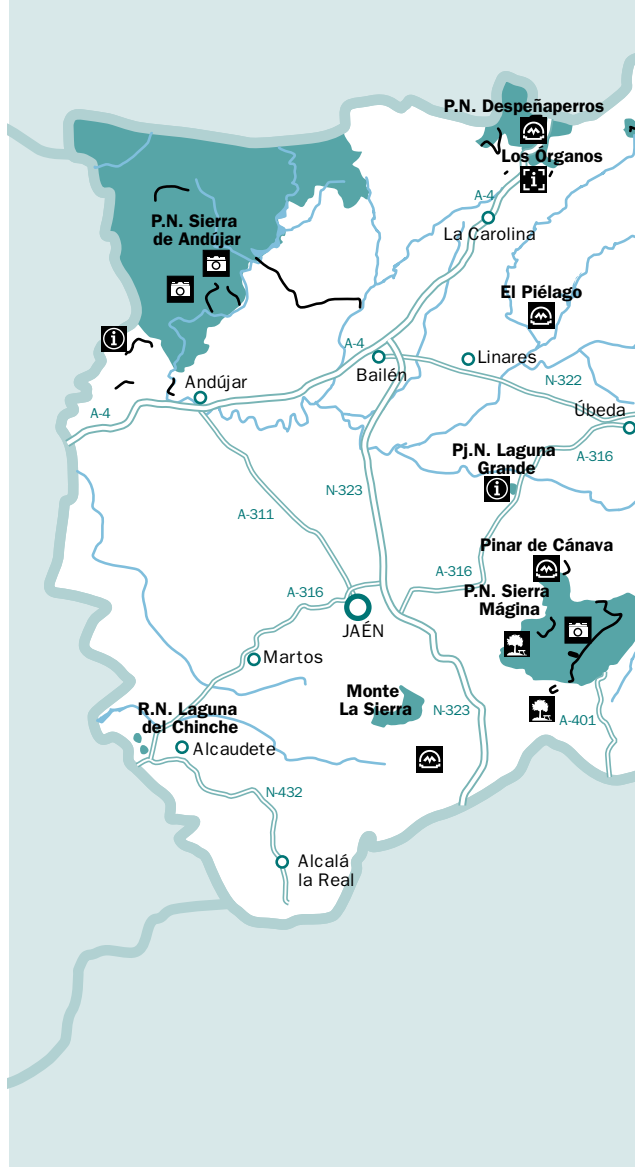
información

www.
jaenparaisointerior.es

1. Cascada en Cazorla.
2. Nieve en Sierra Mágina.
3. Ornitología.
4. Pino laricio.



El mapa de la provincia



Descárgate el mapa con todos los detalles en formato PDF



MÁLAGA

Montaña litoral



Información sobre cultura,
fiestas, gastronomía y
lugares de interés

Municipios	101	Parques Naturales	5
Patrimonio de la Humanidad	1	Sup. protegida	304.000 ha
Espacios Protegidos	28	Senderos	51
Reservas de la Biosfera	3	Humedales Ramsar	3



2



3

De lado a lado de la montuosa provincia se sucede la naturaleza. Al oeste el monte de niebla, auténtica selva mediterránea de Alcornocales, vecino del parque de Grazalema, que adentra en Málaga su perfil abrupto y hermoso, lleno de cavidades y vegetación.

El tesoro malagueño se ubica en el futuro parque nacional de Sierra de las Nieves. En él se aprecian los colores blanquecinos de las calizas con el rojo de las rocas peridotitas, de origen plutónico. Aunque el senderista buscará los pinsapares, los bosques del Terciario, y la bella influencia árabe de sus pueblos y su gastronomía. El mismo influjo late en Tejeda, Almjara y Alhama, ámbito de la Axarquía. Y en los bosques de pino de Montes de Málaga, tan cercanos a la capital, se hallan los mejores miradores al Mediterráneo.

📍 información

www.malaga.es/turismo

1. Nerja.
2. Balcón en la Axarquía.
3. Costa del Sol.
4. Ronda.



1

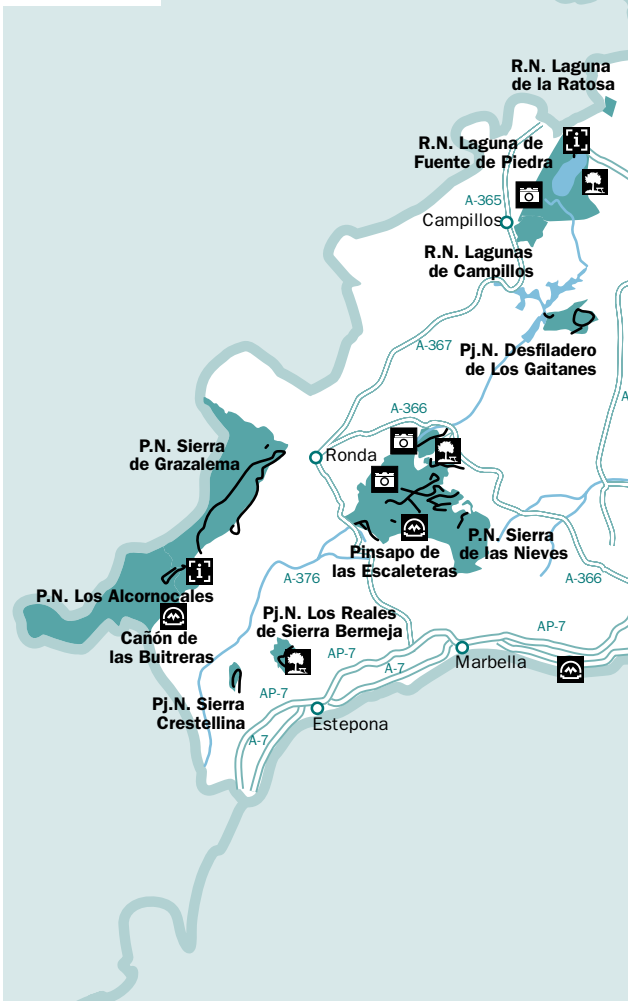


4

El mapa de la provincia



Descárgate el mapa con todos los detalles en formato PDF



MAR MEDITERRÁNEO

- Sendero
- Punto de información
- Centro de visitantes
- Área recreativa
- Mirador
- Monumento natural
- Observatorio
- Zona de acampada controlada

SEVILLA

Marisma, campiña y dehesa

Información sobre cultura,
fiestas, gastronomía y
lugares de interés



Municipios	105	Parques Naturales	2
Patrimonio de la Humanidad	1	Sup. protegida	307.000 ha
Espacios Protegidos	24	Senderos	14
Reservas de la Biosfera	2	Humedales Ramsar	4



1



2



3

Los dos parques naturales de Sevilla acreditan ser Reserva de la Biosfera. Espacios, por tanto, donde el encuentro de hombre y naturaleza ha resultado ejemplar.

En la Sierra Norte existen extraordinarias muestras de dehesa, de bosque de ribera –el del río Huelva–, de manchas de roble y singularidades como el Cerro del Hierro, antigua mina romana y hoy espectáculo geológico.

La Doñana sevillana es un continuo de marismas y lucios plagado de la avifauna sin igual de este paraíso. Una planicie infinita que ofrece al viajero un encuentro consigo mismo. En el borde de Doñana se ubican Dehesa de Abajo y Brazo del Este, cuya cercanía a la capital los hace ideales para continuas escapadas de naturaleza.

1. Trabajo en las Marismas.

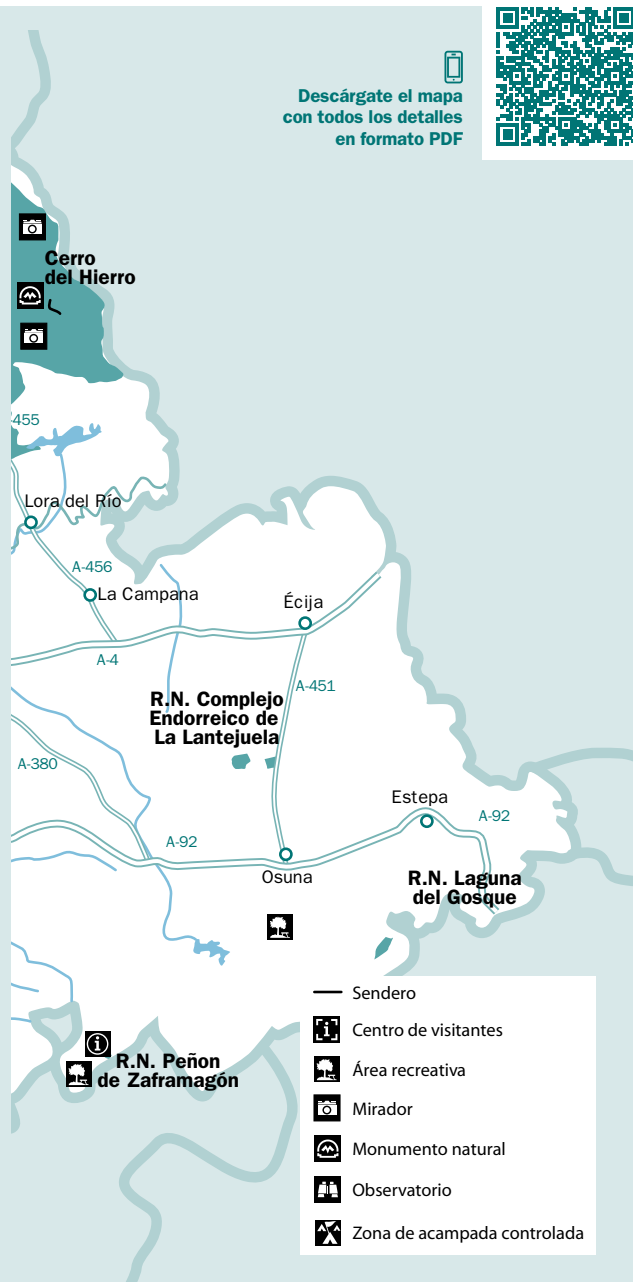
2. Sierra Norte de Sevilla.


3. Senderismo en Dehesa de Abajo.

i información


www.turismosevilla.org

El mapa de la provincia




 Descárgate el mapa
 con todos los detalles
 en formato PDF





Descubre 8 rutas únicas
en las que en algún
momento del camino
tendrás vistas infinitas.

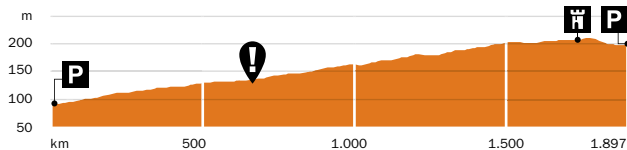
Los mejores senderos... CON VISTAS



MESA ROLDÁN

P.N. Cabo de Gata-Níjar

Entre Carboneras y Agua Amarga se alza una mole de origen volcánico desde donde ver el extraordinario litoral del parque. Subida de unos 100 m de desnivel con vegetación rala propia de la zona, palmitos y espartos; un faro y un torreón en su cumbre, y la mejor panorámica, incluido el mar.



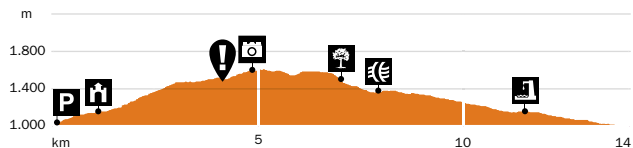
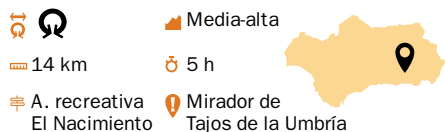
📍 36° 57' 0,56"N - 1° 54' 18,24"O 📍 36° 56' 32,08"N - 1° 54' 28,25"O



DEL AGUADERO

P.N. Sierra Nevada

Gran variedad de paisajes y de restos de actividad humana –eras, acequias, cortijos– salen al paso en este sendero almeriense. Se recorren desde umbrosos barrancos hasta miradores sobre el valle del gran río provincial, el Andarax. Se cruzan bosques de pinares, de ribera y hasta veremos una planta exclusiva de Andalucía, el rompesayos.

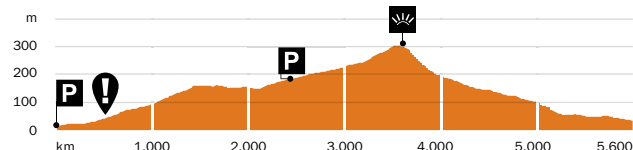


📍 37° 1' 4,05"N - 2° 53' 19,03"O 📍 37° 1' 4,05"N - 2° 53' 19,03"O

ALGARBES-BETIJUELO

P.N. del Estrecho

En el poblado de Punta Paloma (Tarifa) empieza un sendero que nos llevará a 300 m de altura para admirar el Atlántico y el magnífico pinar que llega a su orilla. Se aprecian las famosas dunas de Valdevaqueros, Bolonia y Gibraltar. La necrópolis que vemos es la más importante de la provincia.

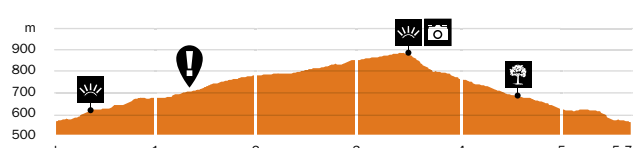
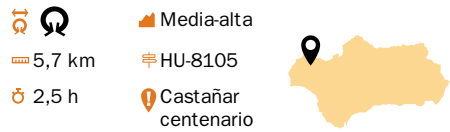


📍 36° 4' 25,64" N - 5° 41' 43,23" O 📍 36° 3' 46,1" N - 5° 42' 44,46" O

CERRO DE SAN CRISTÓBAL

P.N. Sierra de Aracena y Picos de Aroche

En Almonaster empieza un sendero de media montaña para apreciar todos los paisajes de la zona: dehesa, bosque, riberas y castañares. Igual de hermoso es el paisaje humano, como los muros de piedra del camino o los molinos de agua. Entre par de aves y tras cruzar un arroyo llegamos a 900 m de altura. Se ve hasta la ría de Huelva...



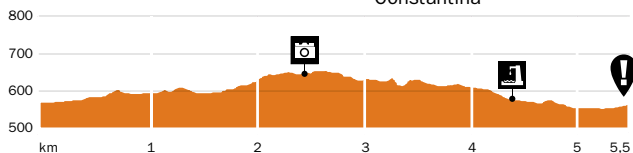

📍 37° 52' 23,63"N - 6° 47' 02,51"O 📍 37° 52' 23,63"N - 6° 47' 02,51"O



LOS CASTAÑARES

P.N. Sierra Norte

Al final del paseo de La Alameda se inicia el sendero, a la sombra de olmos y almeces y camino de castañares, pero también de quejigos y robles. Un sendero hermoso y agradable, que tiene como recompensa en su mitad las magníficas vistas y a su final el monumental casco urbano de Constantina.



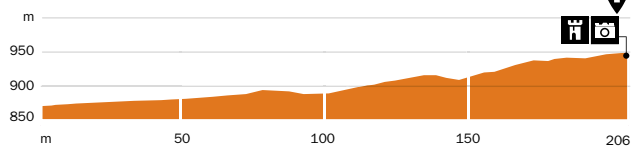
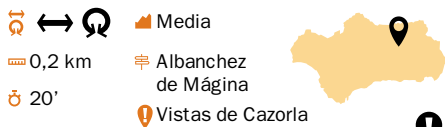
⊙ 37° 52' 49,20"N - 5° 37' 27,35"O



CASTILLO DE ALBANCHEZ

P.N. Sierra Mágina

Tras callejear por Albánchez, se aborda la corta pero dura subida al histórico castillo por una empinada escalera. Desde arriba, las vistas del parque natural son excelentes. Veremos las cumbres de Mágina, la Serrezuela de Bedmar y las Sierras de Cazorla. Al norte, los olivos de Úbeda y Baeza y, emergiendo, la cresta arenisca del Torcal.

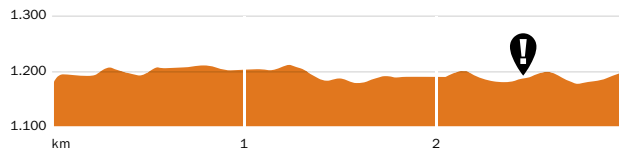


⊙ 37° 47' 26,17"N - 3° 28' 30,16"O ⊙ 37° 47' 24,29"N - 3° 28' 50,67"O

TORCAL ALTO

Pj.N. Torcal de Antequera

El sendero sale del aparcamiento del Centro de Visitantes, y es ideal para aproximarnos en poco tiempo al paisaje insólito de esta ciudad de piedra caliza, formada hace 150 millones de años bajo el mar. En el recorrido aparece el Mirador de Las Ventanillas, panorámico sobre Villanueva y el valle del Río Campanillas.



⊙ 36°57'49"N - 4°32'44"O

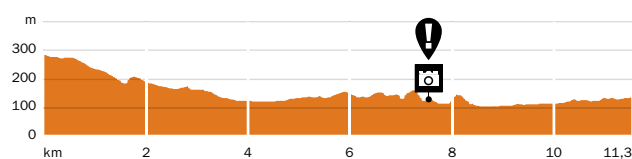
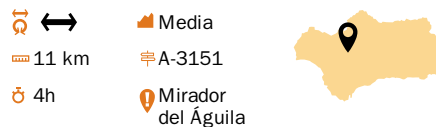
⊙ 36°57'49"N - 4°32'44"O



DEL ÁGUILA

P.N. Sierra de Hornachuelos

Se inicia el sendero cerca del centro de visitantes Huerta del Rey, a 1,3 km de Hornachuelos. En la zona se da el lapiaz, rocas puntiagudas también llamadas malpaís. Llegaremos a un mirador sobre el valle del río Guadalora, cuyo espeso bosque en galería permitirá oír a sus aves, refugiadas en alisos, sauces, álamos y fresnos.



⊙ 37° 50' 38,29"N - 5° 15' 50,28"O ⊙ 37° 50' 12,03"N - 5° 18' 41,31"O



Senderos de medio y largo
recorrido para conocer
Andalucía sin prisas.

Los mejores senderos... PARA ANDARIEGOS

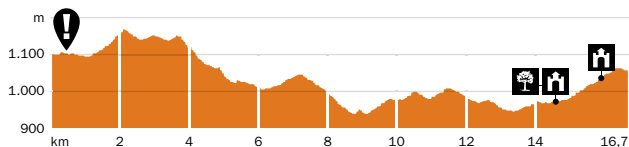




SIERRA LARGA

P.N. Sierra María-Los Vélez

La diversidad de los paisajes proporcionará las mayores recompensas. Umbrías y solanas, farallones, collados y cerros, barrancos, riberas, las llanuras de valles amplísimos que se abren a nuestra vista, las formas que provoca la erosión sobre las rocas calizas... todo ello en un espacio a notable altura y con un manto verde.



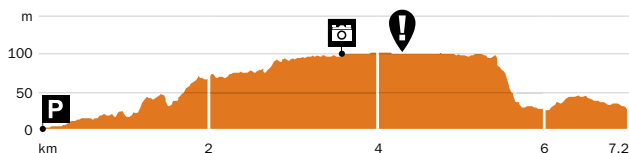
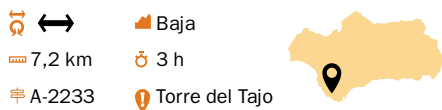
37° 45' 04,44"N - 2° 03' 29,81"O 37° 45' 28,55"N - 2° 03' 58,11"O



DEL ACANTILADO

P.N. La Breña y Marismas del Barbate

Desde la playa de La Hierbabuena, en Barbate, parte un sendero que gana en altura y recorre el mejor acantilado de Cádiz hasta otra playa, la de Caños de Meca. Impresionantes vistas del Atlántico, del frondoso pinar, de las aves que hacen sus nidos en el tajo, de África... El fuerte viento habitual moldea a los árboles hasta casi tumbarlos.

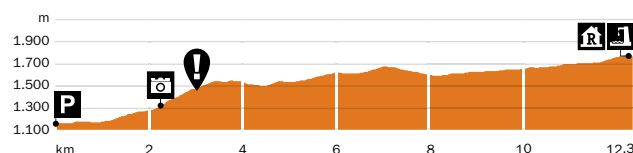
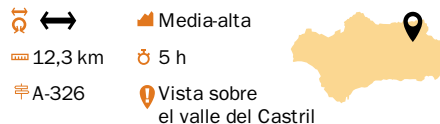


36° 11' 11,68"N - 5° 56' 15,36"O 36° 11' 14,56"N - 6° 00' 33,52"O

CORTIJO DEL NACIMIENTO PRADOS DEL CONDE

P.N. Sierra Castril

Sendero que se inicia en el Cortijo del Nacimiento y siempre por encima de los 1.000 metros, hacia los prados donde pasta la dura oveja segureña. El camino nos va mostrando la vegetación adaptada al frío de la montaña, como piornos o los escobones, y las impresionantes moles que forman el sustrato del parque.

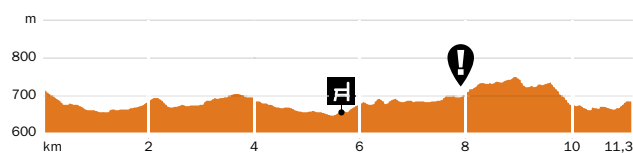
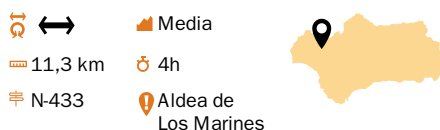


37° 53' 26,64"N - 2° 45' 20,06"O 37° 57' 16,10"N - 2° 41' 27,00"O

ARACENA FUENTEHERIDOS

P.N. Aracena y Picos de Aroche

Amplias extensiones y panorámicas de castaños, dehesas, olivares y monte mediterráneo en un camino histórico entre dos bellas poblaciones. La ruta está plagada de agua, ya sea corriendo en los arroyos, o retenida en la vegetación propia de la sombra. Se pasa por la hermosa aldea de Los Marines.



37° 53' 55,25"N - 6° 34' 07,98"O 37° 54' 19,13"N - 6° 39' 08,98"O

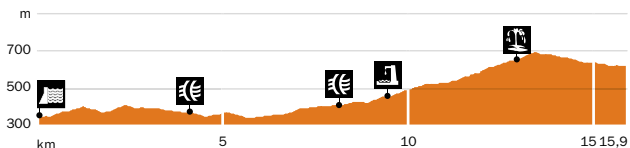


EL RUMBLAR

P.N. Sierra de Andújar

En la presa del Rumblar (Baños de la Encina) se inicia el sendero, que empieza en un monte de encinas y se prolonga en olivares con ganado bravo. Se pasa por la gran cortijada de La Nava de Andújar antes de internarse en terreno más abrupto y llegar al final con sorpresa, pues están Los Escoriales, restos de minas.

- Media
- 15,9 km
- 5 h 30'
- JH-5044
- Presencia del lince



◉ 38° 09' 39,09"N - 3° 48' 22,20"O ◉ 38° 10' 25,64"N - 3° 54' 33,59"O

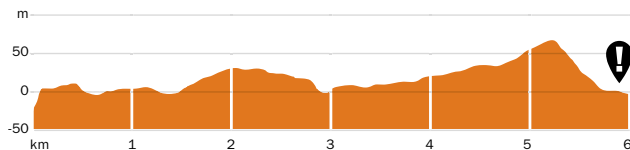


RUTA DE LOS BALLENEROS

P.N. Del Estrecho

Se inicia en el faro de Punta Carnero, cerca de los restos de la Ballenera de Algeciras, que trabajó en el Estrecho, paso de cetáceos, hasta 1964. Ruta de extraordinarias vistas a África, y de intensísimo trasiego de aves entre los dos continentes. Se une la singular costa, que alterna calas con formaciones geológicas.

- Media
- 6 km
- 3 h
- CA-223
- Cala Arena



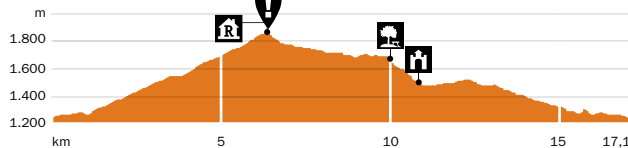
◉ 36°04 38 N - 5°25 31 O

JEREZ DEL MARQUESADO POSTERO ALTO

P.N. Sierra Nevada

Ruta sombreada, abrupta, que se inicia en el propio Jerez y recorre varias antiguas mini centrales eléctricas. Se llega a los 1.800 metros de altura, hasta alcanzar el refugio de Postero Alto, entre bosques en galería, encinares, pinares y varios arroyos, cuyo caudal se usaba para generar energía.

- Media-alta
- 17,1 km
- 6 h
- GR-5104
- Refugio del Postero Alto



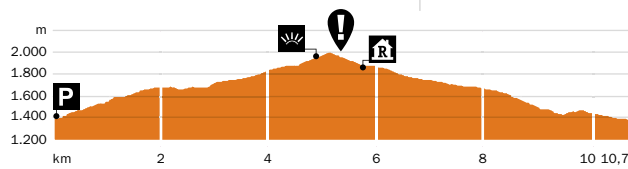
◉ 37° 10' 33,99"N - 3° 10' 1,9"O ◉ 37° 10' 33,99"N - 3° 10' 1,9"O

CERRO DEL BUITRE

P.N. Sierra de Castril

En el collado del Laude empieza un camino señalizado que nos lleva al pico del Buitre, a 2.000 m de altura, donde veremos el singular pino salgareño, adaptado a semejante ubicación. El pinar de las Potras, el barranco del Laude o los prados del Buitre nos dan una idea de la diversidad del paisaje, de grandes vistas.

- Media-alta
- 10,7 km
- 5 h
- A-326
- Vistas desde el pico del Buitre



◉ 37° 49' 45,18"N - 2° 48' 42,20"O ◉ 37° 49' 45,18"N - 2° 48' 42,20"O

Rutas accesibles, que reúnen cultura y naturaleza, idóneas para recorrer en familia. Una experiencia que debes vivir.

Los mejores senderos... CON FAMILIA



CHARCO DE LA BOCA

P.N. Doñana

En el centro de visitantes de La Rocina se inicia un sendero que nunca defrauda. La alternancia de paisajes de la zona –caños, pinares, alcornocal y monte bajo–, junto a la extraordinaria presencia de aves, que pueden verse desde varios observatorios, se une a la cercanía de la aldea del Rocío y del mar.



4,26 km

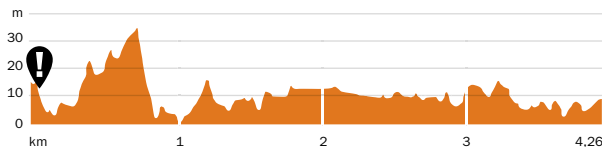
A-483



Baja

2 h

Palacio de la Rocina



37° 7' 25"N - 6° 29' 48"O 37° 7' 25"N - 6° 29' 48"O



MOLINO DEL CORCHO

P.N. Sierra Norte

El mejor bosque de ribera de Sevilla se inicia en la estación de tren de Cazalla, en un área recreativa junto al río Huesna, siempre con caudal. Las aves que pueblan sus riberas, la ermita de la patrona, algunos puentes y otro molino entretienen una ruta siempre a la sombra y propicia para el baño en verano.



3,9 km

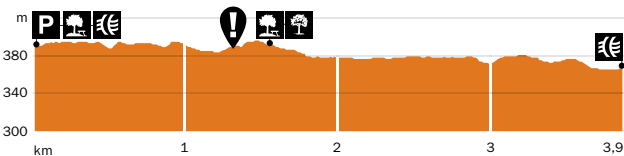
A-455



Baja

1 h 20'

Molino para triturar corcho



37° 55' 44,96"N - 5° 42' 55,80"O 37° 53' 57,44"N - 5° 43' 47,57"O



LOS GENOVESES

P.N. Cabo de Gata-Níjar

En el bello molino de viento de San José se inicia este sendero, que nos lleva de un extremo a otro de la ensenada de Los Genoveses, un paraje bellísimo de la costa andaluza y playa extraordinaria. Su origen volcánico aporta sobriedad a un paisaje africano, con pitas, ramblas secas, dunas fósiles y final en el Morrón de los Genoveses.



2,3

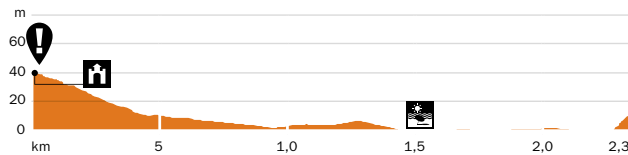
AL-3108



Baja

1 h 30'

Molino de viento



36° 45' 20,92"N - 2° 06' 57,78"O 36° 44' 16,76"N - 2° 07' 07,95"O



CORREDOR VERDE DEL GUADIAMAR

Paisaje Protegido del Guadiamar

Trayecto junto al río Guadiamar que, además de un área recreativa, ofrece una ruta botánica con las especies mediterráneas, y miradores al cauce, donde es posible ver nutrias. Por él discurre una ruta ciclista de Sierra Morena a El Rocío. Cruzando un puente se accede al centro de visitantes.



5,2 km

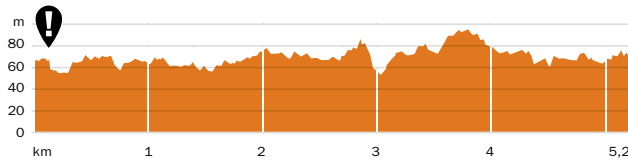
A-474



Baja

2 h

Puente sobre el Guadiamar



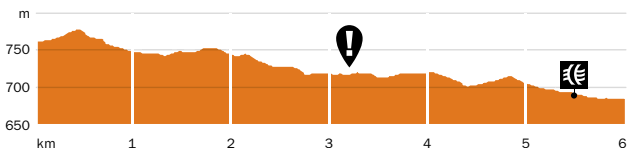
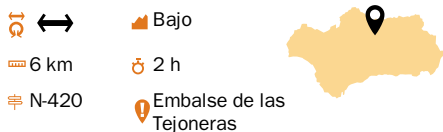
37° 18' N - 6° 15' O



CARDEÑA-ALDEA DEL CERREZO

P.N. Sierra de Cardaña y Montoro

Desde la plaza de la Independencia de Cardaña sale un camino rumbo a la dehesa. Vacas, ovejas y cerdos dan fe del uso humano, y de la excelente gastronomía local. El pequeño embalse de Tejoneras permite ver numerosas aves. Pasamos junto a la antigua mina El Cano, de donde se extrajo uranita, para terminar en la aldea.



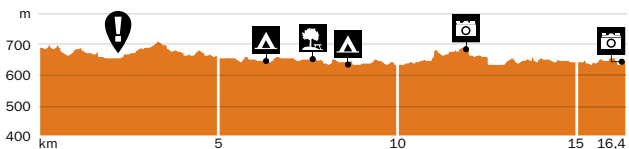
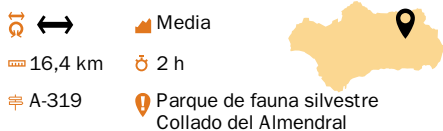
📍 38° 16' 80,09" N - 4° 19' 16,09" O 📍 38° 15' 19,64" N - 4° 15' 70,28" O



FÉLIX RODRÍGUEZ DE LA FUENTE

P.N. SS. de Cazorla, Segura y Las Villas

Sendero muy popular por la belleza de sus paisajes y por la seguridad de avistar animales. Pasaremos por el espectacular pantano del Tranco de Beas, que ha convertido en isla al castillo de la Bujariza. Un par de miradores y un parque con fauna en semilibertad (jabalís, ciervos, gamos) completan su atractivo familiar.

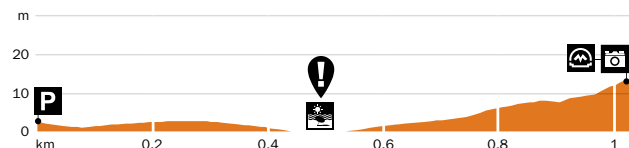



📍 38° 5' 51,49" N - 2° 48' 43,95" O 📍 38° 5' 26,74" N - 2° 47' 40,40" O

DUNA DE BOLONIA

P.N. Del Estrecho

En el poblado de Bolonia (Tarifa) se inicia un sendero por una de las playas más valiosas de Andalucía, en lo natural y cultural. El monumento natural Duna de Bolonia, un arenal de 30 metros de altura, es su espectacular final. Si ha llovido, algunas lagunas temporales muestran abundante fauna alada.

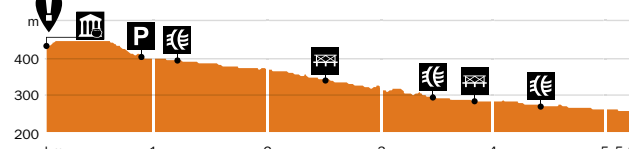
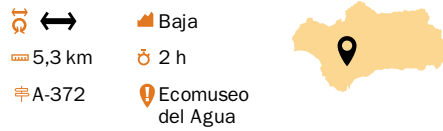


📍 36° 5' 14,69" N - 5° 46' 11,95" O 📍 36° 5' 21,99" N - 5° 46' 51,35" O

RÍO MAJACEITE

P.N. Sierra de Grazalema

En la parte baja del hermoso pueblo de Benamahoma empieza un sendero, popularísimo por su belleza, que lleva a El Bosque. Vegetación de ribera con una gran biodiversidad de aves, con truchas y nutrias en el cauce, además de plantas reunidas en el jardín botánico El Castillejo. Varios molinos jalonan las orillas.



📍 36° 46' 3,61" N - 5° 27' 45,33" O 📍 36° 45' 42,02" N - 5° 30' 28,71" O

Mar, ríos, sombra. Las temperaturas veraniegas invitan a disfrutar de la Andalucía más fresca.

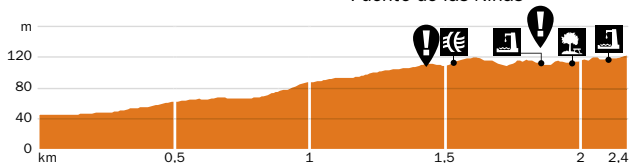
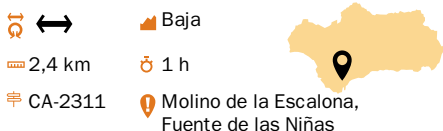
Los mejores senderos... DE VERANO



RÍO DE LA MIEL

P.N. Los Alcornocales

El sendero se inicia en el barrio del Cobre (Algeciras), y nos sorprenderá por los estrechos y profundos valles (canutos), ocultos por bosques húmedos en galería. Una ruta de leyenda por su ambiente del Terciario, el suelo en parte empedrado, los puentes medievales y los viejos molinos harineros.



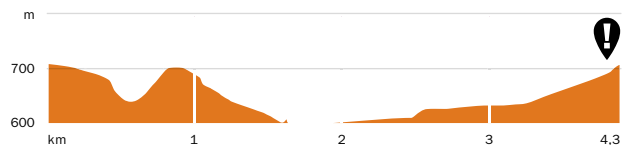
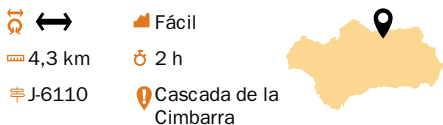
◉ 36° 07' 02,68"N - 5° 28' 36,99"O ◉ 36° 06' 42,82"N - 5° 29' 56,43"O



CASCADA DE LA CIMBARRA

Pj.N. Cascada de la Cimbarra

En las afueras de Aldeaquemada (Jaén) el río Guarrizas tiene su salto más espectacular en la Cimbarra. Alcornocales, pinos, encinas y arroyos sombreados forman parte del paraje y del sendero, que transcurre por un espacio lleno de fósiles, de restos prehistóricos y de rapaces.

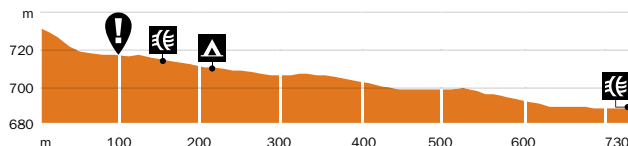
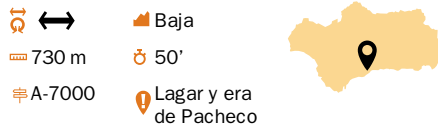


◉ 34° 24' 38"N - 3° 22' 17"O ◉ 36° 06' 42,82"N - 5° 29' 56,43"O

TORRIJOS

P.N. Montes de Málaga

En el Ecomuseo de Torrijos, un hermoso lagar de 1843 típico de la comarca, empieza un sendero que va junto al río Chaperas y se encuentra con otros cauces. La sombra del pinar se une al rumor del agua o el picoteo del pájaro carpintero. Cortijos y lagares salpican este sendero lineal que disfrutaremos tanto de ida como de vuelta.

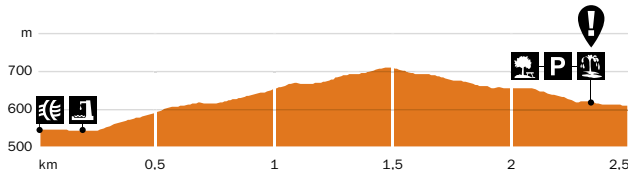
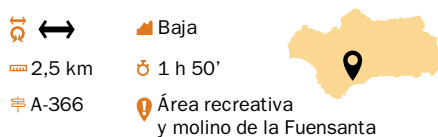


◉ 36° 49' 33,4"N - 4° 21' 50,45"O ◉ 36° 49' 50,92"N - 4° 22' 1,74"O

EL BURGO-LA FUENSANTA

P.N. Sierra de las Nieves

Un denso pinar y el frondoso bosque de ribera acompañan al camino, que se inicia en el puente sobre el río del Burgo. Enseguida se asciende para llegar al puerto del Lobo (721 m), donde contemplar las sierras Prieta y de Alcaparaín. El hermoso frescor del cauce tiene colofón en el área recreativa.



◉ 36° 47' 16,85"N - 4° 56' 56,15"O ◉ 36° 46' 24,2"N - 4° 57' 40,96"O

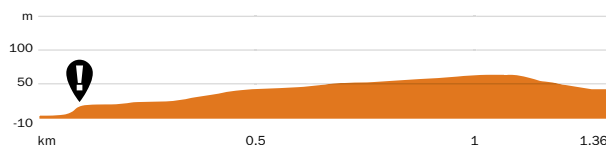


CUESTA MANELI

P.N. Doñana

En el km 30 de la A-494 empieza un sendero corto pero muy intenso en contenido. La duna fósil del Asperillo, que en su acantilado hacia el mar muestra numerosos colores, ofrece huellas en la arena que delatan la intensa vida animal en Doñana, incluidos lince y víboras. Al final, una inmensa playa virgen.

- Media-Baja
- 1,36 km
- 50'
- A-494
- Monumento natural Duna del Asperillo



◉ 6° 41' 12,85" N - 37° 4' 47,72" O ◉ 6° 41' 17,63" N - 37° 4' 13,04" N

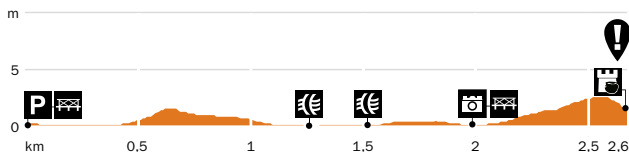


PUNTA DEL BOQUERÓN

P.N. Bahía de Cádiz

El sendero recorre el extremo de una flecha arenosa entre las marismas del caño de Sancti-Petri y el sistema dunar de la virginal playa de Camposoto, sólo punteada por viejos búnkeres y las baterías militares que protegían a San Fernando. En el horizonte se perfila el castillo en la isla de Sancti Petri y multitud de aves.

- Baja
- 2,6 km
- 1 h
- Playa de Camposoto
- Batería Urrutia (s. XVIII)



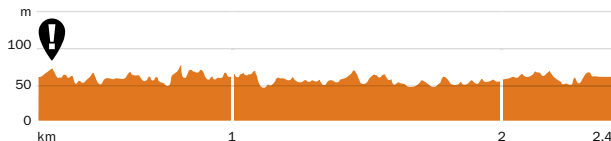
◉ 36° 25' 05,92" N - 6° 13' 26,73" O ◉ 36° 23' 57,18" N - 6° 12' 43,90" O

RIBETEHILLOS

P.N. Doñana

Del viejo poblado para reforestar de Cabezudos (Almonte) se llega al paraje del Abalarío y al inicio del sendero. Recorreremos por pasarelas de madera una hilera de lagunas con turberas, rodeadas de la fresca sombra del pinar, el aroma del matorral de monte blanco y multitud de aves.

- Baja
- 2,4 km
- 1 h
- HU-4200
- Poblado de Cabezudos



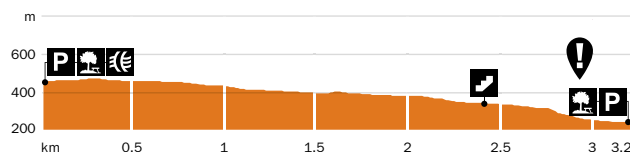
◉ 6° 39' 38,09" N - 37° 8' 2,39" O ◉ 6° 39' 38,09" N - 37° 8' 2,39" N

JABALÍ-ENCINAREJO

P.N. Sierra de Andújar

Desde el área recreativa de El Jabalí parte una ruta que nos lleva al río Jándula y a una de las primeras presas levantadas para producir energía. Entre pinares y monte mediterráneo sentiremos la silenciosa presencia del lince o el lobo. Junto al río nos espera el final en otra área recreativa: Encinarejo.

- Media
- 3,2 km
- 1 h 20'
- A-6177
- Embalse de Encinarejo



◉ 38° 10' 57,34" N - 4° 00' 53,47" O ◉ 38° 09' 48,96" N - 3° 59' 47,97" O

Patrimonio cultural y etnológico, hitos arqueológicos, árboles relictos y fiestas centenarias en estos senderos en los que no sólo encontrarás nuestro rico patrimonio natural.

Los mejores senderos... CON HISTORIA





LA ERMITA

P.N. Sierras Subbéticas

De la antigua estación de tren de Cabra parte el sendero que nos lleva a la máxima cota de la zona, a 1.200 m, donde se ubica la ermita de la Virgen de la Sierra y denominada Balcón de Andalucía, pues se ven cinco provincias. El camino es duro por la pendiente, entre olivos, encinas y quejigos.

- Media-alta
- 5,3 km 3 h
- Accesos a Cabra Ermita Virgen de la Sierra



◉ 37° 28' 16,97"N - 4° 25' 27,30"O ◉ 37° 29' 11,56"N - 4° 22' 49,76"O

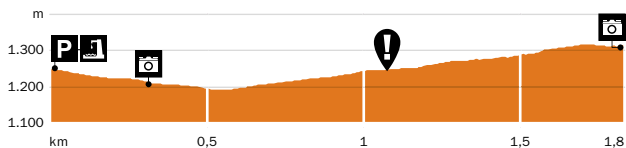


CERRO DEL MAÚLLÓ

P.N. Sierra de Huétor

En el centro de visitantes de Puerto Lobo (Víznar) se inicia un sendero para pasear entre pinares de repoblación, oler el magnesio de las dolomías, ver una Granada montañosa y descender a barrancos con vegetación de cambiante color. En el cerro Maúlló, punto clave de la Guerra Civil, aparecen trincheras.

- Baja
- 1,8 km 50'
- GR-NE-42 Collado de Fuente Fría (1.200 m)



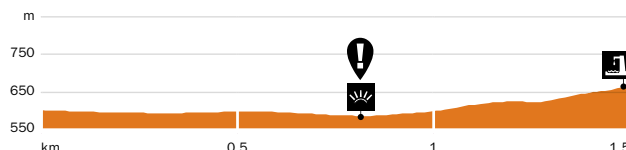
◉ 37° 14' 15,96"N - 3° 31' 57,81"O ◉ -

EL SANTUARIO

P.N. Sierra de Andújar

Antes del último cruce al santuario de la Virgen de la Cabeza parte el sendero, que recorre un paisaje agreste plagado de leyenda y tradición, pues la romería es de las más importantes de España. Pinos negrales e impresionantes vistas que abarcan Los Pedroches y Sierra Madrona.

- Baja
- 1,5 km 50'
- A-6177 Vistas al río Jándula



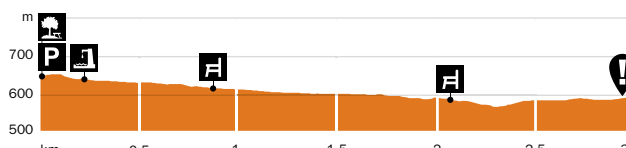
◉ 38° 11' 16,86"N - 4° 02' 12,50"O ◉ 38° 10' 44,42"N - 4° 02' 09,68"O

EL TALENQUE-VALDELARCO

P.N. Sierra de Aracena y Picos de Aroche

En el área recreativa El Talenque (Galaroza) empieza un camino histórico en la unión de las poblaciones de la sierra. Los muros de piedra que flanquean la ruta dan sabor a un recorrido por el barranco de Navahermosa, hasta el arroyo Valdelarco. Una ruta genuina de paisajes y ecosistemas de esta sierra.

- Baja
- 3 km 1 h 30'
- HU-8119 Aldea de Valdelarco



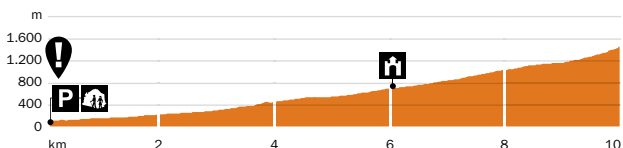
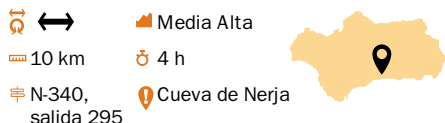
◉ 37° 55' 52,42"N - 6° 40' 34,16"O ◉ 37° 57' 03,60"N - 6° 40' 53,87"O



SUBIDA AL PICO DEL CIELO

P.N. Sierras de Tejada, Almirajara y Alhama

En la entrada a la cueva de Nerja se inicia un sendero que lleva a un viejo reducto de los maquis hasta 1954, y antes de los bandoleros y de los moriscos. El sendero sube a 1.508 m para ofrecer magníficas vistas de África, la Costa Tropical y la Costa del Sol; además de Sierra Nevada y, por supuesto, el mar.



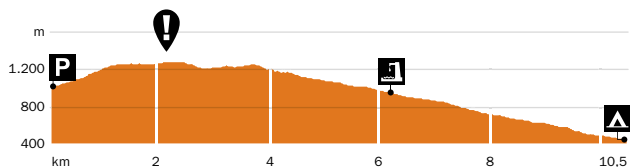
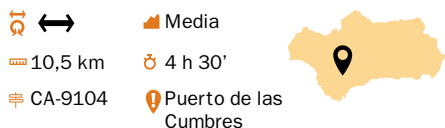
📍 36° 45' 41,85"N - 3° 50' 50,57"O 📍 36° 48' 17,14"N - 3° 48' 54,44"O



EL PINSAPAR

P.N. Sierra de Grazalema

En la carretera al puerto de las Palomas (Grazalema) empieza un sendero por el lugar donde más llueve de España. Es el reino del pinsapo, un abeto que supone una reliquia histórica del Terciario. El pico del Torreón y las cabras monteses observan nuestro paso por el frondoso pinsapar.

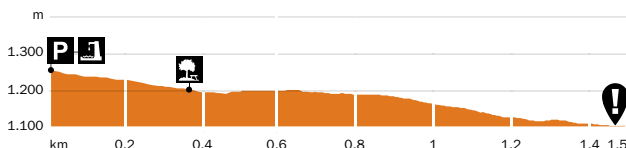



📍 36° 46' 0,67"N - 5° 22' 53,27"O 📍 36° 46' 8,95"N - 5° 27' 35,18"O

BARRANCO DE VÍZNAR

P.N. Sierra de Huétor

Cerca del centro de visitantes Puerto Lobo se inicia un camino marcado por el asesinato del poeta Federico García Lorca, pues en ese barranco se sitúa el hecho. Hay magníficos paisajes con varios tipos de pinos y encinas. Los ríos Darro y Fardes, y jabalíes o cabras monteses, aparecen en la ruta.



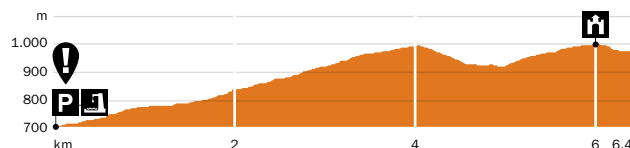
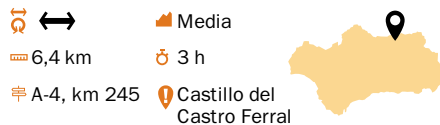
📍 37° 31' 59,37"N - 3° 31' 59,37"O 📍 37° 14' 23,99"N - 3° 32' 43,08"O



BARRANCO DE VALDEAZORES

P.N. Despeñaperros

El sendero se inicia en la casa forestal de Valdeazores, y va junto al arroyo por un barranco cubierto por monte mediterráneo. Se añade el valor histórico, pues en 1786 se abrió el camino a Andalucía por Despeñaperros. Podremos contemplar el monumento natural Los Órganos desde un mirador.



📍 38° 24' 7,63"N - 3° 30' 7,67"O 📍 38° 23' 43,12"N - 3° 30' 48,48"O



El camino nos espera para,
en algún punto, hacernos un
regalo inesperado. Deberemos
andar hasta encontrarlo.

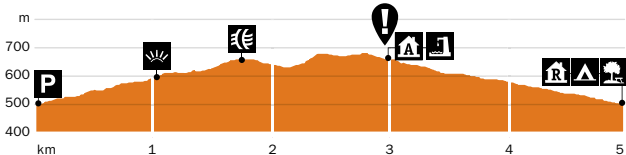
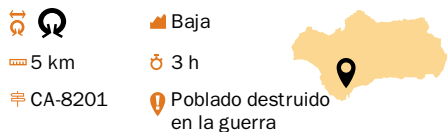
Los mejores senderos... CON SORPRESA



LA LAGUNA DEL MORAL

P.N. Los Alcornocales

En el área recreativa La Saucedá (Cortes de la Frontera) empieza un sendero que lleva a una laguna mágica por su belleza: rodeada por un bosque densamente poblado de fauna. En la garganta de Pasadallana conoceremos una formación única de Los Arconocales: un canuto, un arroyo angosto y poblado de helechos.



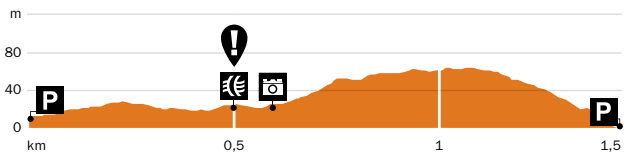
◉ 36° 31' 45,79"N - 5° 35' 13,33"O ◉ 36° 32' 70,36"N - 5° 36' 70,85"O



LA MOLATA

P.N. Cabo de Gata-Níjar

Cerca del castillo de San Ramón (Níjar) empieza un sendero que finaliza en el Playazo, un trayecto que recorre, atención, una vieja caldera volcánica al lado del mar. La costa se nos aparece en miradores, con Mesa Roldán imponente al fondo. Más sorpresas: fósiles en las areniscas y bosques sumergidos en el mar.



◉ 36° 51' 44,73"N - 2° 0' 20,21"O ◉ 36° 52' 20,28"N - 2° 0' 12,14"O



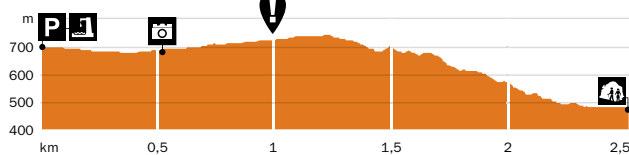
LA GARGANTA VERDE

P.N. Sierra de Grazalema

El arroyo Bocaleones ha labrado una ruta que termina en una sorprendente ermita, un hueco en la piedra que recompensa el duro trayecto. Una bajada, a veces por escalones de roca, que palia el frescor del agua y la vegetación de adelfas, laureles y durillos. Un espacio mágico sobrevolado por buitres.



Necesario solicitar permiso especial en el Centro de Visitantes de El Bosque. Tel: 956.70.97.33



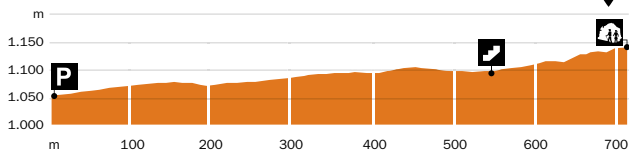
◉ 36° 48' 28,78"N - 5° 23' 30,62"O ◉ 36° 48' 55,62"N - 5° 24' 16,49"O



CUEVA DE LOS LETREROS

P.N. Sierra María-Los Vélez

El arte rupestre levantino, Patrimonio de la Humanidad, tiene su obra más famosa en el Indalo que Almería ha hecho símbolo. La pintura original se halla en la Cueva de los Letreros. El sendero se inicia en la ribera de Los Molinos (Vélez-Blanco), y ofrece espectaculares vistas de la sierra de la Muela.



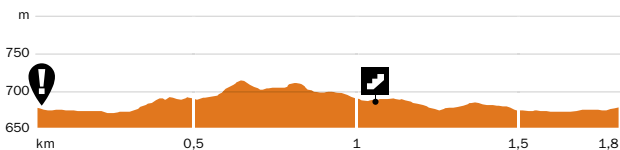
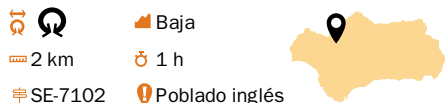
◉ 37° 40' 37,11"N - 2° 05' 38,19"O ◉ 37° 40' 32,87"N - 2° 05' 42,98"O



CERRO DEL HIERRO

P.N. Sierra Norte

En la carretera San Nicolás-Constantina aparece una sorprendente mina, labrada desde antes de los romanos. Ahora está declarada monumento natural por su valor geológico y ambiental. El poblado con arquitectura inglesa, o especies animales como la cigüeña negra, aumentan el encanto.



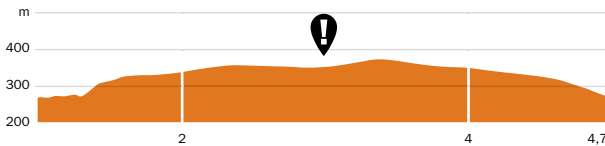
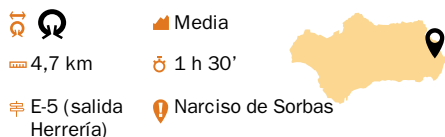
📍 37°57'18,04"N - 5°37'27,92"O 📍 37°57'18,04"N - 5°37'27,92"O



KARST EN YESOS

Pj.N. Karst en Yesos de Sorbas

No cesa la sorpresa en este recorrido por las cuevas, cañones, geodas y dolinas que el río Aguas ha excavado en un depósito de yeso al sur de Sorbas (Almería). Más de 1.000 cavidades, la mayoría conectadas, repletas de estalactitas, corales y columnas labradas desde hace seis millones de años.



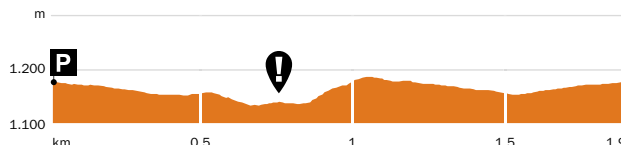
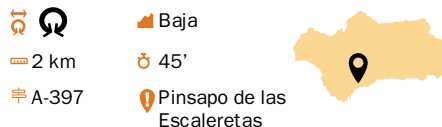
📍 37°57'18,04"N - 5°37'27,92"O 📍 37°57'18,04"N - 5°37'27,92"O



PINSAPO DE LAS ESCALERETAS

P.N. Sierra de las Nieves

El sendero se inicia cerca del área recreativa Los Quejigales. Lleva a una sorpresa, todo un monumento natural. Si el pinsapo es una especie antiquísima y única, el de las Escaleretas, con sus 26 metros de altura, impresiona. Además de ello, el denso bosque y sotobosque elevan la belleza del paraje.

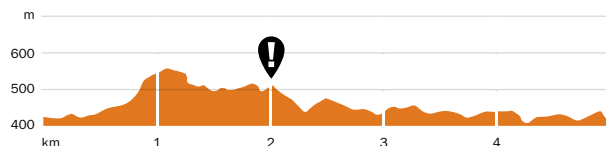
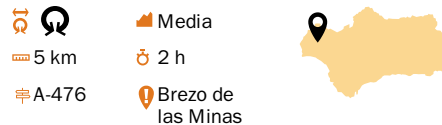


📍 36°40'7,89"N - 5°2'13,59"O 📍 36°40'7,89"N - 5°2'13,59"O

CORTA PEÑA DE HIERRO


Paisaje Protegido del Río Tinto

Desde el centro de visitantes, en el pueblo de Minas de Riotinto, parte el sendero que descubre el singular paisaje, lleno de valores ambientales –microfauna y geológicos– de unas minas en activo desde tiempos romanos. La NASA ha llevado a cabo numerosas pruebas de campo en el Tinto por su semejanza con el planeta Marte.



📍 37°42'12,00"N - 6°36'10"O 📍 37°42'12,00"N - 6°36'10"O



A large flock of flamingos is shown in a shallow, blue body of water. The birds are scattered throughout the frame, with some in the foreground and many more in the background. They are standing in the water, and their long necks and legs are visible. The water is a light blue color, and the overall scene is a natural habitat for these birds.

Huellas, cantos, restos... La rica fauna andaluza, a la vista o presentida y buscada, nos espera en estos senderos en los que es buena idea llevar unos prismáticos.

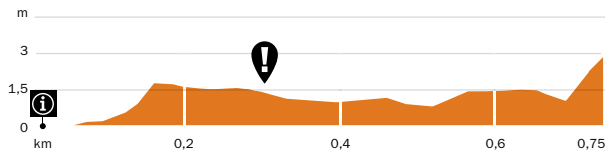
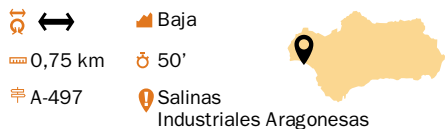
Los mejores senderos... CON FAUNA



CALATILLA DE BACUTA

P.N. Marismas del Odiel

Desde el Centro de Visitantes Anastasio Senra, el encuentro de aguas dulces –ría del Tinto y el Odiel– con el Atlántico aporta a esta zona de marismas una riqueza extraordinaria, en particular de aves que este sendero entre las salinas de Bacuta y el caño de Calatilla ofrece. Verá flamencos y la mayor colonia de espátulas de la Península.



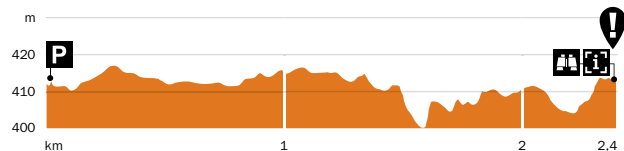
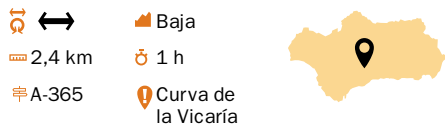
37° 15' 8,2" N - 6° 58' 7,67" O



LAS ALBINAS

R.N. Laguna de Fuente de Piedra

En el centro de visitantes José Antonio Valverde se inicia el sendero por el norte de la mayor laguna de Andalucía, con 1.400 hectáreas. Un observatorio y un mirador permiten apreciar la riqueza en avifauna, hasta 170 especies, con gran número de flamencos. La vegetación está adaptada a la sal, lo cual la hace muy característica.

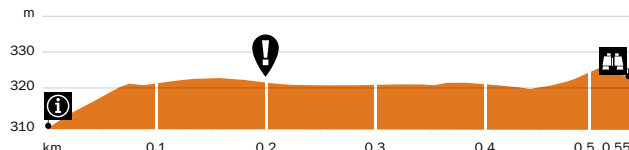
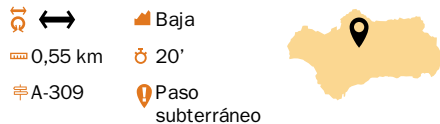


37° 08' 07" N - 4° 43' 39" O

DEL OBSERVATORIO

R.N. Laguna de Zóñar

El centro de visitantes de la Laguna de Zóñar, el lago más profundo de Andalucía, es punto de partida de un sendero que ofrece un observatorio desde el que disfrutar de la variada avifauna de este complejo de lagunas. Fochas, somormujos, ánade real y la malvasía se ven desde él y del sendero en el que se bifurca, La Carrizosa.



37° 29' 41,0" O

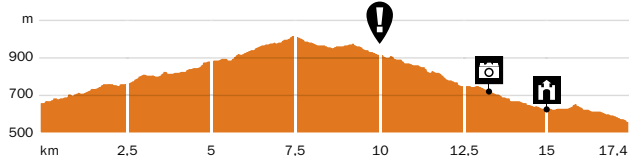
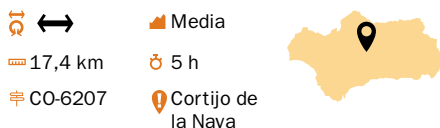
37° 29' 41,0" O



LAS BUITRERAS

P.N. Sierras Subbéticas

De la localidad de Luque parte un sendero hacia dos áreas recreativas que pasa por un árbol catalogado como singular por su tamaño: un almendro. Pero el gran atractivo son los cortados del Abuchite, espectaculares por el continuo vuelo de la colonia de buitres que allí anida junto a grajillas y chovas piquirrojas.



37° 33' 19,53" N - 4° 17' 05,04" O

37° 27' 57,43" N - 4° 17' 18,73" O



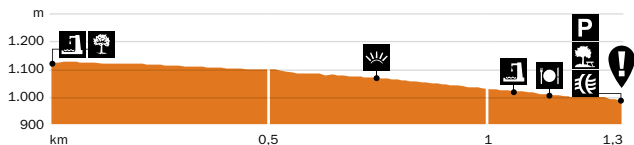


FUENTE DEL OSO-PUENTE DE LAS HERRERÍAS

P.N. Sierras de Cazorla, Segura y Las Villas

El sendero se inicia en la Fuente del Oso, donde acaba el sendero Empalme del Valle entre pinos, enebros y encinas. Es terreno de jabalíes y veremos las duchas de la Mesa, donde el agua se filtra de la piedra y cae pulverizada. Llegamos finalmente al puente bajo el cual fluye, todavía humilde, un jovencísimo Guadalquivir.

- Baja
- 50'
- 1,3 km
- JF-7094
- Nacimiento del Guadalquivir



◉ 37° 54' 32,56"N - 2° 56' 33,41"O ◉ 37° 54' 3,87"N - 2° 56' 20"O



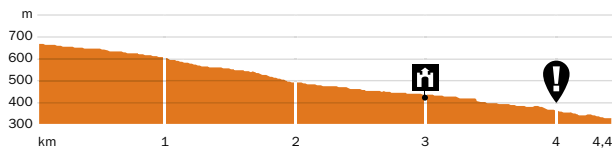
VEGUETA DE FRESNO

P.N. Sierra de Cardeña y Montoro

El sendero parte de la aldea del Cerezo (Cardeña) hacia el río Yeguas, punto caliente de biodiversidad de España. El lince es parte de su fauna, como el lobo, la nutria o el águila imperial. Bosque mediterráneo, varios arroyos y un árbol catalogado como singular –una gigantesca cornicabra–, hasta llegar al bosque en galería del Yeguas.

Se requiere autorización de la Delegación Provincial de Medio Ambiente de Córdoba (Tel. 957 00 13 00).

- Media-alta
- 1 h 30'
- 4,4 km
- N-420, A-420
- Río Yeguas



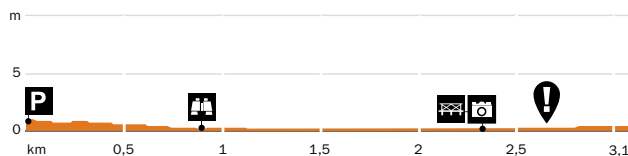
◉ 38° 16' 80,09"N - 4° 19' 16,09"O ◉ 38° 14' 49,95"N - 4° 13' 10,33"O

SALINA DOLORES

P.N. Bahía de Cádiz

Pasado el río Arillo, en San Fernando, empieza un sendero que discurre entre salinas, donde se cosecha sal y se capturan sabrosos pescados. Numerosas especies de aves surgen por doquier y podemos contemplarlas desde los miradores habilitados. Los caños y esterros se bifurcan como un laberinto que cobija a la vida animal.

- Baja
- 1 h 30'
- 3,1 km
- CA-33
- Antiguas casas salineras



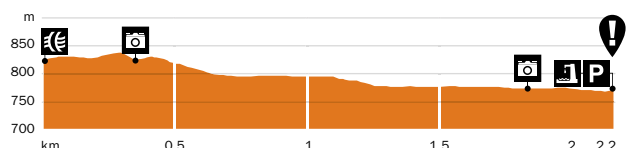
◉ 36° 27' 32,45"N - 6° 13' 48,46"O ◉ 36° 27' 37,95"N - 6° 14' 43,87"O

CERRADA DEL UTRERO

P.N. Sierras de Cazorla, Segura y Las Villas

En Vadillo Castril (Cazorla) empieza un sendero en el que el Guadalquivir corre y salta –como en la Cola del Caballo– con velocidad en medio de un paisaje muy frondoso y abrupto. Truchas, barbos y bogas sirven de alimento a especies de pájaros. En el aire planean águilas, buitres y el escaso alimoche, y es posible ver bellos ejemplares de cabra montés.

- Media
- 45'
- 2,2 km
- JF-7091
- Estructuras para transporte de troncos por el río



◉ 37°55'10"N - 2°55'48"O ◉ 37°55'10"N - 2°55'48"O

Andalucía acoge el pico más alto de la Península Ibérica, el majestuoso Mulhacén, pero también una larga serie de montañas bellísimas para los senderistas más exigentes.

Los mejores senderos... DE MONTAÑA





EL TORREÓN

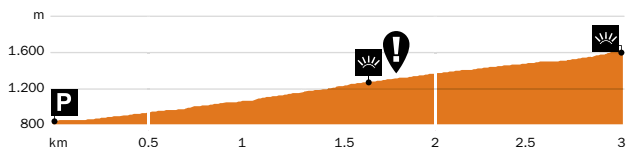
P.N. Sierra de Grazalema

Este pico, el más alto de Cádiz (1.600 m), permite una panorámica desde la bahía a lejanas cumbres andaluzas. La ascensión es empinada, con una densa vegetación, cabras montesas y numerosas rapaces. Plantas como piornos indican la altitud que alcanzamos. Desde arriba se contemplan cinco provincias y el pinsapar.

Necesario solicitar autorización en el centro de visitantes El Bosque. Tel. 956 70 97 33

↔ 3 km
A-372

Alta
2 h
Vistas embalse de Bornos



36° 45' 18,17" N - 5° 26' 8,56" O 36° 45' 56" N - 5° 25' 20,72" O



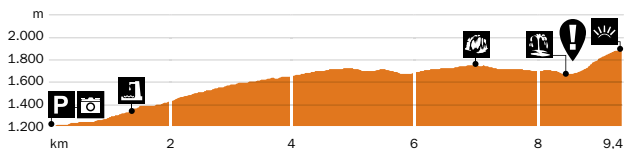
PUERTO SAUCILLO-TORRECILLA

P.N. Sierra de Las Nieves

El mirador de Puerto Saucillo es el inicio del sendero al pico más alto de la Sierra, que nos ofrece recorrer un pinsapar, un clásico pozo de nieve, frescos manantiales y vistas sin igual de varios valles, el Mediterráneo y Sierra Nevada. Además, se llega a la sima GESM, que alcanza 1.000 m de profundidad.

↔ 9,4 km
A-366

Alta
4 h
Pilar de Tolox



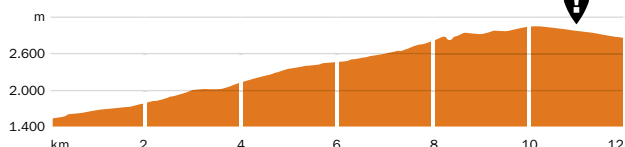
36° 43' 19,02" N - 4° 57' 47" O 36° 40' 33,37" N - 4° 59' 45,48" O

TREVÉLEZ-SIETE LAGUNAS

P.N. Sierra Nevada

Parte del pueblo más alto de Andalucía, Trevélez (1.500 m) y alcanza los 2.900. Un duro sendero que permite vivir la grandeza de la sierra, además de ver fuentes, pozos de nieve, el valle del río Trevélez, la cabra montés o aves como el acenator alpino. Las siete lagunas y la cascada de las Chorreras Negras indican el final. Si hay piernas, el Mulhacén está muy cerca...

↔ 12 km
A-4132
Cascada Chorreras Negras



37° 00' 09" N 3° 16' 01" O 37° 00' 09" N 3° 16' 01" O

LA TIÑOSA

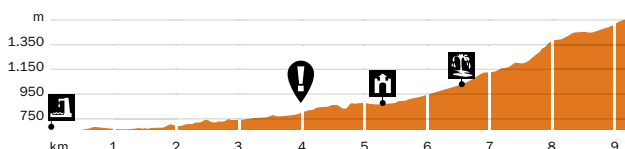
P.N. Sierras Subbéticas

El sendero parte de Priego de Córdoba hasta llegar al pico más alto de la provincia, La Tiñosa (1.570 m), a través de manantiales que surgen de esta gran mole calcárea que ofrece refugios como la Cueva del Morrión, desde la cual hasta el colosal pantano de Iznájar aparece empequeñecido.

↔ 9 km
A-339
Cerro Majano



Se requiere autorización de la Delegación Provincial de Medio Ambiente de Córdoba. Tel. 957 00 13 00.



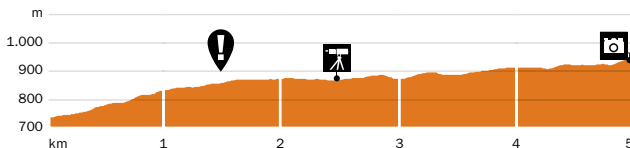
37° 26' 18" N 4° 11' 53" O 37° 26' 18" N 4° 11' 53" O



SIERRA DEL VIENTO

P.N. Sierra Norte

Cerca de la ermita del Santo Cristo (Guadalcanal) parte el camino –no muy exigente– a La Capitana, la más alta cumbre de la sierra (950 m). Pasaremos por un observatorio astronómico, aunque las vistas del paisaje a ras de tierra son igual de impactantes, amplísimos espacios de Sevilla y Badajoz.



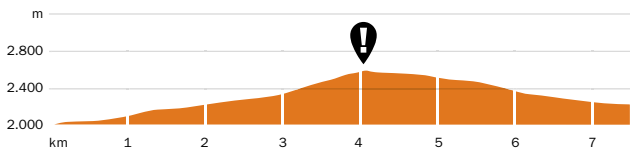
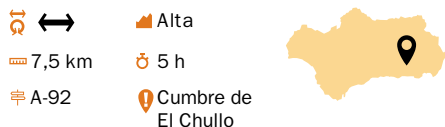
◉ 38°60'30,88"N - 5°49'50,26"W ◉ 38°70'23,01"N - 5°51'52,06"W



SUBIDA AL CHULLO

P.N. Sierra Nevada

El Chullo, con 2.611 m, es el pico más alto de Almería. La ruta parte del Puerto de la Ragua (2.038 m) hasta el maravilloso mirador de la Sierra Nevada almeriense, para después descender hasta la Laguna Seca, que a veces está llena. Es un lugar habitual de pasto de ganado, una actividad que se practica desde el neolítico.

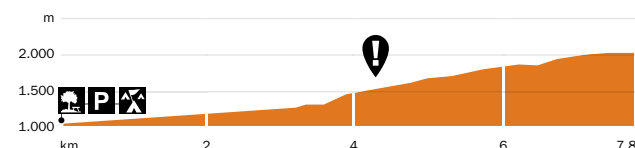
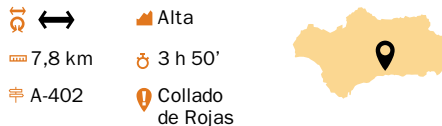


◉ 36°45'47,59,92"N-2°37'36,02"W ◉ 36°45'47,59,92"N-2°37'36,02"W

EL ROBLEDAL-LA MAROMA

P.N. SS. de Tejada, Almirajara y Alhama

En el área recreativa El Robledal (Alhama de Granada) empieza la subida al pico más alto de Málaga (2.066 m). Pasamos de un monte de pinos al arbustal de alta montaña, siempre con vistas espectaculares. Los dos últimos kilómetros no tienen senda, hay que ser cuidadoso con la orientación y el terreno.

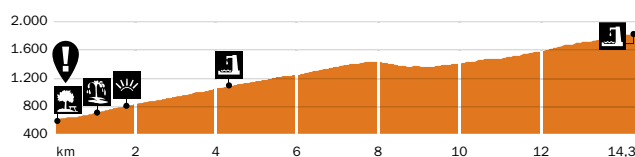
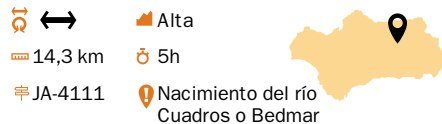


◉ 36° 55' 44,41"N - 3° 59' 46,9"W ◉ 36° 54' 9,56"N - 4° 2' 43,95"W

CAÑO DEL AGUADERO

P.N. Sierra Mágina

Del área recreativa río Cuadros (Bedmar) parte un sendero que por bosques y monte mediterráneo muestra impresionantes barrancos, y árboles como el boj, el pino salgareño o el cedro. El camino culmina en una zona de pastos de alta montaña, a 1.800 m de altitud, territorio de la oveja segureña.



◉ 37° 47' 26,62"N - 3° 24' 23,72"W ◉ 37° 44' 37,06"N - 3° 25' 50,07"W

La red de senderos de Andalucía incluye varios recorridos adaptados a distintos tipos de discapacidades que permiten disfrutar de la naturaleza a todos nuestros visitantes.

Los mejores senderos... ADAPTADOS



UMBRÍA DE LA VIRGEN

Sierra María-Los Vélez

El sendero adaptado se encuentra dentro del jardín botánico de la Umría de la Virgen, instalación con la calidad propia de la Red Andaluza de Jardines Botánicos en Espacios Naturales.

El jardín botánico está organizado en diversos ámbitos: etnobotánica, especies protegidas, especies cultivadas, estepa, aljezar, blanquizar, saladar, roquedo y media y alta montaña, además del dedicado a Altmühltal, un parque natural bávaro hermanado.



3 km

1h 30'

Media baja

A-317

Adaptado:
Discapacidad física



◉ ◉ 37° 41' 21,68"N - 2° 10' 53,44"O



VALDEINFIERNO

Los Alcornocales

Un precioso sendero que, desde un aparcamiento adaptado, ofrece plena accesibilidad. En concreto, desde la garganta de La Palanca, tributaria también del arroyo de Valdeinfierno, curso con agua en cualquier época del año, lo que permite la existencia de la vegetación característica de los canutos, destacando los avellanillos que pespuntean sus riberas. Cerca del agua podremos ver alisos, a veces agarrando la tierra con sus raíces, a modo de gigantesca mano que impidiera el arrastre de materiales aguas abajo. El sendero en su integridad, con zonas ya no accesibles, tiene una longitud de 5 km.



0,6 km

30'

Baja

A-381

Accesibilidad
física y visual



◉ ◉ 36° 13' 39,3"N - 5° 35' 8,25"O

ITINERARIO BOTÁNICO TORRE DEL VINAGRE

Sierras de Cazorla, Segura y Las Villas

El jardín botánico Torre del Vinagre dispone de audioguía y señalización en braille. Durante el recorrido se muestran varias zonas de vegetación que simulan las formaciones vegetales que, según la altura y humedad, pueden encontrarse de forma natural en estas sierras. También cuenta con otro espacio dedicado a las plantas exclusivas del parque, como la endémica violeta de Cazorla. Y el visitante podrá conocer los frutales y plantas ornamentales que se han venido cultivando en la zona.



1 km

30'

Baja

A-319

Accesibilidad
visual



◉ ◉ 40° 46' 36,6"N - 3° 74' 92,1"O

ITINERARIO BOTÁNICO EL ROBLEDO

Sierra Norte

El jardín botánico El Robledo ofrece al visitante un recorrido por las plantas características del monte mediterráneo para conocer cómo se han adaptado a las peculiaridades del clima. El itinerario a seguir simula una ascensión desde las partes bajas de Sierra Morena. Así, se inicia el recorrido entre acebuches, para ir encontrándose con jaras, encinas o quejigos, hasta llegar a las plantas adaptadas a vivir en las grietas de las rocas. Por último, se desciende hasta el curso de un arroyo que aloja las especies de ribera. También las variedades de cultivo tradicionales en la zona tienen su espacio en el jardín botánico.



1 km

30'

Baja

A-452

Accesibilidad
física y visual



◉ ◉ 37° 87' 23,86"N - 5° 61' 97,46" O

Los senderos de gran recorrido nos permiten conocer Andalucía a través de sus sendas ancestrales.

Las grandes rutas



ANDALUCÍA

Vías ancestrales



Información de la Federación Andaluza de Montañismo sobre las principales rutas de senderismo.



Q El detalle

Los GR se identifican por una señalización en colores blanco y rojo.

Las grandes rutas están pensadas para disfrutar del camino durante más de una jornada. La mayoría discurre por el medio tradicional a través de ancestrales vías que permiten el contacto directo no solo con la naturaleza sino que a menudo permiten el acercamiento al rico patrimonio cultural y etnográfico de localidades algo alejadas de circuitos más habituales.

Cuando estas rutas están homologadas por las federaciones nacional y autonómica de montañismo como senderos de Gran Recorrido se identifican por su rotulación

en color blanco y rojo, con las letras G y R en mayúsculas, sin espacio ni puntos entre ellas seguidas de un espacio en blanco y el número que les corresponda, lo que nos facilita seguir la senda sin dificultad. Por lo general tienen al menos 50 kilómetros, aunque algunas de ellos pueden superar los 2.000 kilómetros. La gran mayoría están englobados en una red europea de senderos. Andalucía es una de las comunidades autónomas con una red más extensa de senderos de Gran Recorrido.

Para disfrutar del camino que elijamos, será imprescindible tener en cuenta una mínima organización respecto a alojamiento, manutención y servicios básicos en ruta. Una importante red de albergues, refugios y puntos de información ayudarán al caminante en estas travesías.


Más información:
www.fedamon.com

Peregrinos por la Vía de la Plata

Toda la información sobre la ruta escaneando este código QR



Trazado	Sevilla-El Real de la Jara
Distancia	87 km. 108 hasta Monesterio
Altitud máxima	563 m (Cerro del Calvario)
Dificultad media	según tramos
Duración	4 etapas
Provincias	Sevilla



Señalización

Bien señalizado con conchas peregrinas a la salida de Sevilla y flechas amarillas por todo el camino.

Puntos de información

Oficina de Turismo de la Junta de Andalucía y Turismo de la Provincia de Sevilla

Pza. del Triunfo, 1
Tel. 954 787 578

Amigos del Camino de Santiago de Sevilla. Calle Castilla, 82.

Tel: 954 335 274 / 696 600 602
www.viaplata.org

Web oficial de Turismo del Ayuntamiento de Sevilla

www.visitasevilla.es

Turismo de la Provincia (Diputación de Sevilla)

www.turismosevilla.org

Punto de Información Turística

Costurero de la Reina

Paseo de las Delicias, 9.

Tel. 954 234 465.

Consortio Turismo de Sevilla

Edif. Laredo, 4ª planta. Plaza San Francisco, 19.

Tel. 954 592 915.

Oficina de Turismo

Edificio Laredo, planta baja. Plaza San Francisco, 19.

Tel. 954 595 288

Oficina de Turismo del Aeropuerto de San Pablo

Autovía A-4, s/n, 9.

Tel. 954 782 035

Oficina de Turismo de la Estación de Santa Justa

Avda. Kansas City, s/n.

954 782 002

Punto de Información Turística Macarena.

C/ Bécquer, 1, 9. 954 901 896.

Albergues

Albergue Juvenil de Sevilla

Sevilla
Tel. 955 056 500

Albergue Triana

Sevilla
Tel. 954 459 960

Albergue de Guillena

Guillena (Sevilla)
Tel. 672 373 099

Albergue Luz del Camino

Guillena (Sevilla)
Tel. 955 785 262, 665 068 222 y 667 727 380

Albergue de Castilblanco de los Arroyos

Castilblanco de los Arroyos (Sevilla)
Tel. 955 734 811 (Ayuntamiento)

Albergue juvenil Vía de la Plata de Almadén de la Plata

Almadén de la Plata (Sevilla)
Tel. 615 548 597 (Albergue),

954 735 082 (Ayuntamiento)

Casa del Reloj

Almadén de la Plata (Sevilla)
Tel. 622 175 519

Albergue municipal El Realejo

El Real de la Jara (Sevilla)
Tel. 954 733 007

Alojamiento del peregrino

El Real de la Jara (Sevilla)
Tel. 654 862 553



1. La imagen de los peregrinos.

2. Señalización del Camino de Santiago.

Accesos a Sevilla

Desde Madrid: Autovía A-4

Desde Málaga: Autovía A-92

Desde el Norte: Autovía A-66

(Autovía de la Plata)

Desde Cádiz y Jerez (Sur): AP-4 y

N-IV


Desde Huelva (oeste): A-49

Otros accesos: por tren (estación de Santa Justa y estaciones de Cercanías) y por avión (Aeropuerto de San Pablo y Aeropuerto de Jerez)



 **Enlaces**
www.viaplata.org

El Camino de Santiago por la Vía de la Plata, aunque no es un GR homologada, es una de las rutas -a pie o en bicicleta, e incluso a caballo- más transitadas de toda España. Desde Sevilla a Santiago hay algo más de 1.000 kilómetros dependiendo de las variantes, y por Andalucía discurren 87 kilómetros hasta El Real de la Jara, último pueblo de la comunidad antes de entrar en Extremadura.

 **El detalle**
En esta guía se propone el Camino de Santiago por la Vía de la Plata. Hay un camino más largo que conecta con el este de Andalucía y que se llama 'Camino Mozárabe'.

Más información:
www.caminomozarabe.com

El trayecto puede hacerse en cuatro etapas sin mucha dificultad, excepto la subida al Cerro del Calvario. Son Sevilla-Guillena, Guillena-Castilblanco de los Arroyos, Castilblanco de los Arroyos-Almadén de la Plata y Almadén de la Plata-Monesterio (esta última localidad ya en la provincia de Badajoz). Para acceder a los albergues es conveniente llevar la credencial del peregrino, que puede obtenerse en la Asociación de Amigos del Camino de Sevilla.



1. Peregrinos por la ruta de la Plata.
2. Rastros en el camino a Santiago.
3. Señalización.

La puerta de Europa



Toda la información sobre la ruta escaneando este código QR



Trazado	Tarifa (Cádiz)-Puebla de Don Fadrique (Granada)
Distancia	1.250 km (incluyendo variantes)
Dificultad media	media-alta
Duración	55 etapas (aproximadamente)
Provincias	Cádiz, Córdoba, Almería, Granada, Málaga y Jaén



1



2

Señalización

Horizontal y vertical (faltan algunos paneles informativos en las provincias de Cádiz, Málaga y Jaén).

Centros de visitantes

Huerta Grande (Los Alcornocales)
N-340, km 96. Barriada El Pelayo.
671 590 887

Cortes de la Frontera (Los Alcornocales)

C/ Jacaranda nº 1, esquina Avda. de la Democracia, Cortes de la Frontera (Málaga). 952 154 599

El Bosque (Grazalema)

C/ Federico García Lorca, 1, El Bosque (Cádiz). 956 709 733

Torcal Alto (Antequera)

Paraje Natural Torcal de Antequera, carretera de acceso al Torcal Alto km 3,5, Antequera.
617 444 772/952 243 324

El Dornajo (Sierra Nevada)

Carretera A-395, salida del km 23.
958 340 625

Laujar de Andarax (Sierra Nevada)

Carretera C-332, km 1.
58 980 246

Narváez (Sierra de Baza)

Autovía A-92, salida Km. 28.
958 199 068

Mata-Bejid (Sierra Mágina)

Carretera A-324, km 15,6. Cambil (Jaén). 953 390 940

Castillo de Jódar (Sierra Mágina)

C/ Alhorí, s/n. Jódar (Jaén).
953 779 718

Santa Rita (Sierras Subbéticas)

Ctra. A-339 Cabra-Priego km 11,2, Cabra. 957 506 986

Puntos de información

Diputación de Córdoba (Área de Medio Ambiente). 957 211 100

Diputación de Granada (Área de Deportes). 958 247 500

Diputación de Almería (Área de Deportes) 950 211 100

Federación Andaluza de Montañismo

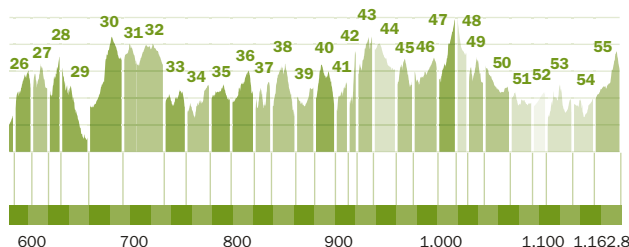
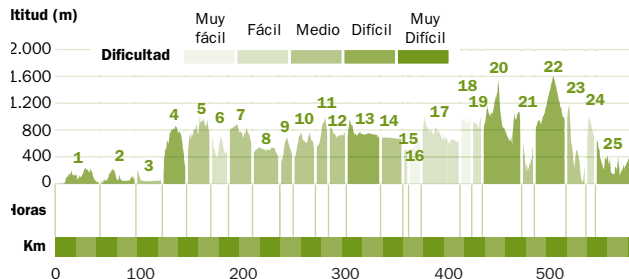
www.fedamon.com.
958 291 340

Acceso

A Tarifa se llega por la N-340, tanto desde Algeciras como desde Cádiz.

2. El camino por Santiago de la Espada.

3. Las secuoyas de la Sierra de la Sagra, en Huéscar.





1



3

🔍 El detalle

El GR-7 forma parte de un itinerario europeo, el E-4, que recorre todo el continente hasta el Peloponeso, en Grecia.



2

El GR-7 es el sendero de largo recorrido más extenso de Andalucía, con 1.250 kilómetros distribuidos en cinco provincias. Comienza en Tarifa (Cádiz) y finaliza en La Puebla de Don Fadrique (Granada). En la provincia de Cádiz atraviesa la Sierra de Ojén y los Parques Naturales de Los Arconocales y Grazalema, hasta adentrarse en Málaga por la Serranía de Ronda, el Chorro y la Sierra del Valle de Abdalajís, hasta llegar a Antequera y bifurcarse en dos ramales. El del sur pasa por Alhama de Granada, la Sierra de Baza, la Alpujarra granadina y almeriense y Sierra Nevada. Por el contrario, el ramal del norte pasa por la provincia de Córdoba, a través de las Sierras Subbéticas, y de Jaén, por los Parques Naturales de Sierra Mágina y Cazorla, Segura y Las Villas, hasta conectar de nuevo con el ramal del sur y finalizar en La Puebla de Don Fadrique.

1. La ruta comienza en las ventosas dunas de Tarifa.
2. Pueblo blanco.
3. Laguna de Fuente de Piedra.

La montaña del sol



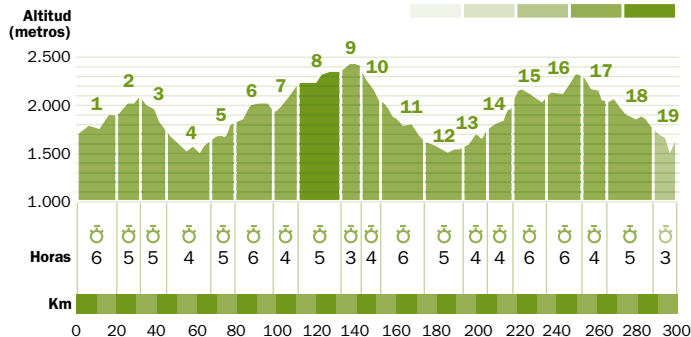
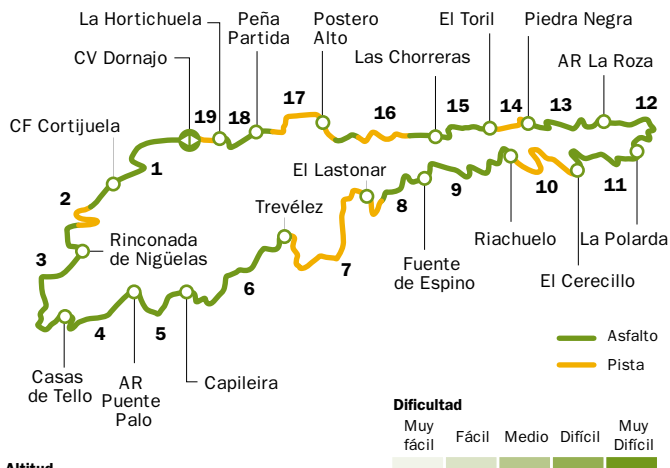
Toda la información sobre la ruta escaneando este código QR



Distancia	300 km
Altitud máxima	2.450 metros
Dificultad media	según tramos
Duración	15-19 jornadas
Provincias	Granada y Almería



1. Balcón en Trévez.
2. Paisaje de Las Alpujarras.



Centros de visitantes

El Dornajo (Güéjar Sierra).
958 340 625.
Laujar (Andarax). 950 513 548.

Puntos de información

Pampaneira, Bayárcal y Capileira

Aulas de la Naturaleza

Dílar y Abrucena

Cámpings

Camping Cortijo Balderas (Güéjar Sierra).
958 340 550 / 687 818 210.
www.cortijobalderas.com

Teléfonos de interés

Emergencias: **112**
Información meteorológica Sierra Nevada: **807 170 384**
Centro Administrativo Parque Nacional y Natural Sierra Nevada: **958 026 300**

Refugios

Refugio de montaña de Postero Alto (Jérez del Marquesado).
606 808 530 .
refugiopostero@yahoo.es.
www.refugioposteroalto.com

Refugio de montaña Poqueira (Capileira).
958 343 349 / 659 554 224.
refugiopoqueira@hotmail.com

La Caldera y La Carihuela (Capileira).
El Calvario (Güéjar Sierra)
Peñón de la Polarda (Beires)
El Doctor y **Piedra Negra** (Fiñana)

Accesos

Norte: Autovía A-92
Extremo occidental: Autovía A-44 y A-348
Sur: A-348 desde Almería o Autovía A-7 por la 347
Otros accesos: A-395, A-337, AL-3404, A-1075, de A-348 a la A-92.



1

El sendero Sulayr es el trazado circular más largo de toda España. Bordea Sierra Nevada asomándose a sus altas cumbres y a un sinfín de bellos pueblos que convierten a esta GR en una de las más interesantes de Andalucía. Sulayr está dividido en 19 etapas que recorren 300 kilómetros conectando tanto las diferentes localidades de Granada y Almería como los equipamientos culturales y medioambientales de uso público (refugios, aulas de la naturaleza, centros de visitantes...) que facilitarán el apoyo logístico de los senderistas. El sendero Sulayr comienza en el Centro de Visitantes El Dornajo, principal puerta de entrada a Sierra Nevada. Sin embargo, al tratarse de un sendero circular puede iniciarse en cualquier punto del recorrido, si bien es recomendable seguir la dirección indicada para evitar los mayores desniveles.

Enlaces

www.ventanadelvisitante.es



2

- 1. Acceder a las Altas Cumbres de Sierra Nevada constituye uno de los alicientes de esta ruta.**
- 2. El agua recorre una calle de la alpujarreña Capileira.**

Por cañadas y veredas



Toda la información sobre la ruta escaneando este código QR



Trazado	Campos de Hernán Perea (Jaén)-Puente Mocho de Beas de Segura (Jaén)
Distancia	78 km
Dificultad media	media
Duración	4 etapas
Provincias	Jaén



1. Cortijada de la Marañosá.
2. Pueblo de Quesada.
3. Tramo alto del Río Zumeta próximo a Santiago de la Espada.



Señalización

Señalizado en 2001. Homologado en 2003.

Centros de visitantes

Torre del Vinagre (Sierras de Segura, Cazorla y Las Villas)
 Carretera A-319, Km. 48,5.
 953 721 351

Puntos de información

Portal de Turismo de la Provincia de Jaén

www.jaenparaisointerior.es/

Oficina de Turismo de Jaén

Maestra, 8. Jaén.

953 190 455.

Verano: Lunes a viernes, de 9 a 20 h.

Fines de semana y festivos, de 10 a 13 h.

Invierno: Lunes a viernes 9 a 19 h.

Fines de semana y festivos, de 10 a 13 h.

Oficina de Información Turística de Cazorla

Avenida del Guadalquivir, 101.

Cazorla.

953 720 290 / 616 217 894.

Verano: Lunes a domingo: 10 a

15 h/16 a 20 h.

Invierno: Lunes a domingos: 10 a 15 h/16 a 20 h.

Oficina de Turismo de Cazorla

Plaza de Santa María, s/n. Cazorla.

953 710 102

Verano: Lunes a domingo: 10 a

13 h/17:30 a 20 h.

Invierno: Lunes a domingo: 10 a

13 h/17 a 19.30 h.

Asociación para el Desarrollo Rural de la Sierra de Cazorla

www.nueva.comarcasierracazorla.es/

Asociación para el Desarrollo Rural de la Sierra de Segura

www.sierradesegura.com

Federación Andaluza de Montañismo

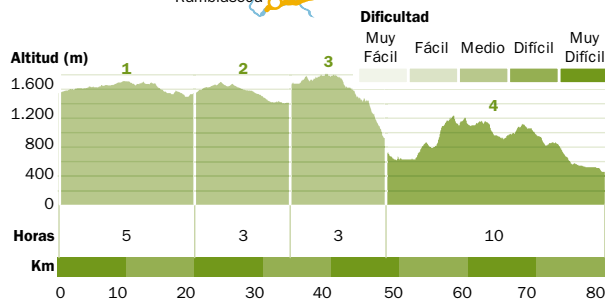
Calle Santa Paula nº 23, 2ª Planta,

Granada.

958 291 340

Acceso

Desde Santiago de la Espada la A-317 lleva a La Puebla de Don Fadrique. A 2,1 km, a la derecha, se sigue la carretera JF-7091 hasta la aldea de Don Domingo. Desde allí una pista forestal conduce al control de Ramblaseca, en los Campos de Hernán Perea.





1

2

El detalle

En España existen unos 125.000 km de vías pecuarias, consideradas bienes de dominio público.

La GR 144, *La ruta de la trashumancia*, recorre 78 kilómetros de la provincia de Jaén por vías pecuarias que a lo largo de los siglos han servido para el tránsito del ganado. Parte del control de acceso de Ramblaseca, en el límite del Parque Natural de las Sierras de Cazorla, Segura y Las Villas, ubicado en un paraje sin parangón en toda España: los Campos de Hernán Pelea (o Pelea), la mayor altiplanicie del país a 1.600-1.700 metros de altitud. Desde allí se dirige hacia el norte pasando por Don Domingo, Pontones Altos, Hornos de Segura y Puente Mocho de Beas de Segura, a lo largo de cuatro etapas.

Algunos de sus principales puntos de interés son el nacimiento del río Segura y el enorme pino laricio que, conocido como

Galapán, domina la altiplanicie de Don Domingo desde sus casi 40 metros de altura. Es necesario pedir autorización a la Delegación de Medio Ambiente o en el Centro de Visitantes, puesto que la ruta se adentra por el Parque Natural.

La trashumancia es una actividad ganadera tradicional que se practica aún en la actualidad. Durante el invierno, el ganado pasta en los campos del sur de la Península Ibérica, mientras que en verano se trasladan a las verdes praderas del norte. Con el paso de los siglos, este trasiego ha dado lugar a una extensa y compleja red de veredas, caminos y cañadas que siguen transitando los pastores con sus rebaños, pero que también puede aprovecharse -y de hecho lo hace- como recurso turístico.

1. Panorámica desde Segura de la Sierra con el embalse de Tranco de Beas al fondo.

2. Río Segura aguas arriba de La Toba.

La vida en la alta montaña



Toda la información sobre la ruta escaneando este código QR



Trazado **Santiago de la Espada-Benatae (Jaén)**
 Distancia **54.2 Km + variante GR 147.1**
 Dificultad media **Media-alta**
 Duración **4 etapas**
 Provincias **Jaén**



Señalización

Señalizado en 2001. Homologado en 2003

Centros de visitantes

Torre del Vinagre (Sierras de Cazorla, Segura y Las Villas). Carretera A-319, PK. 48,5, entre Cazorla y Hornos de Segura. Tel. 953 721 351. E-mail: info@turisnat.es

Puntos de información

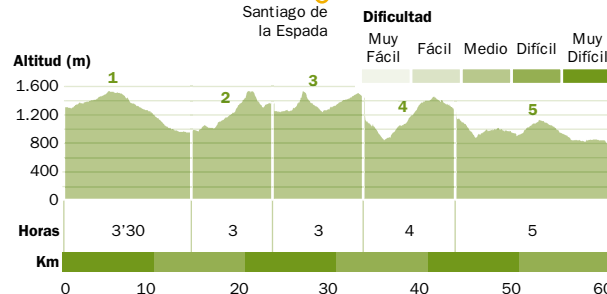
Oficina de Turismo de Jaén
 Maestra, 8. Jaén.
 953 190 455.
Área de Promoción y Turismo.
 Diputación de Jaén.
 www.jaenparaisointerior.es

Federación Andaluza de Montañismo (www.fedamon.com). 958 291 340

Asociación para el Desarrollo Rural de la Sierra de Segura (www.sierradesegura.com)

Acceso

A Santiago de la Espada, punto de partida de la GR en el límite entre las comunidades de Andalucía y Castilla La Mancha, se accede a través de la A-317, carretera que parte de la N-322 a la altura de Puente de Génave.





🔍 El detalle

Esta GR atraviesa parte de un Parque Natural.

La GR 147 Sierra Profunda atraviesa parte del Parque Natural de las Sierras de Cazorla, Segura y Las Villas por los municipios de Santiago de la Espada, La Toba, Fuente del Esparto, Los Anchos, Prado Maguillo, Prados de la Mesta, Río Madera, Segura de la Sierra y Siles, con la variante 147.1 desde Segura de la Sierra hasta Orcera y Benatae. Este recorrido ofrece una oportunidad única para adentrarse en los densos bosques y las cumbres de uno de los mayores Parques Naturales de España.

Atraviesa parajes espectaculares que muestran aldeas con un modo de vida adaptado a las condiciones de la alta montaña. No hay que perderse las visitas al imponente castillo árabe de Segura de la Sierra -bella localidad serrana en la que se discute si nació el poeta del siglo XV Jorge Manrique-, las cimas de Calar del Pino o Cuesta de Despiernacaballos -que presenta inmejorables vistas desde los riscos escarpados-



- 1. Castillo de Segura de la Sierra.**
- 2. Se puede solicitar información de esta ruta en la Torre del Vinagre.**

los bosques de pino laricio del río Madera, el nacimiento del río Segura o el manantial de La Toba, que surge en una cueva.

A pesar de las duras condiciones geográficas y climatológicas en esta zona del Parque, la fauna también está presente en gran cantidad, con especies tan significativas como el ciervo, el jabalí, la cabra montés, el águila real, el búho real, el tejón o la ardilla autóctona.

Entre el litoral y la montaña



Toda la información sobre la ruta escaneando este código QR



Trazado	Málaga-Málaga (recorrido circular)
Distancia	427 km
Dificultad media	Media
Duración	35 etapas
Provincias	Málaga



Señalización

Horizontal y vertical.

Centros de visitantes

Cortes de la Frontera (Sierra de las Nieves) c/ Jacaranda nº 1, 29380-Cortes de la Frontera (Málaga).
Tel. 952 154 599

El Bosque (Grazalema) C/ Federico García Lorca, 1. El Bosque (Cádiz). Tel. 956 709 733

Torcal Alto Paraje Natural Torcal de Antequera, carretera de acceso al Torcal Alto km 3'5, Antequera. Tel. 617 444 772/952 243 324

José Antonio Valverde (Reserva Natural Laguna de Fuente de Piedra). Monte Público La Laguna de Fuente de Piedra, MA-11049-JA, Fuente de Piedra (Málaga). Tel. 952 712 554

Ecomuseo Lagar de Torrijos

(Montes de Málaga) Ctra. C-345 Málaga-Colmenar, Málaga. Tel. 951 042 100

Sedella (Sierras de Tejada, Almijara y Alhama) c/ Villa del Castillo nº 1, Sedella (29715-Málaga). Tel. 952 508 523

Puntos de información

La Gran Senda de Málaga
www.gransendademalaga.es
Tel. 952 069 436

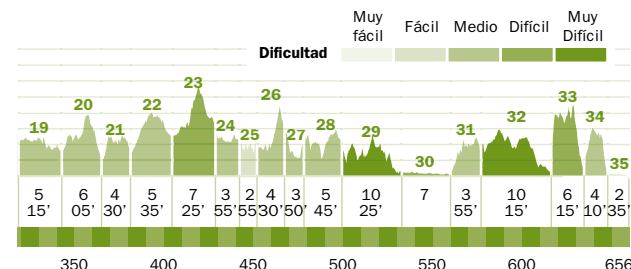
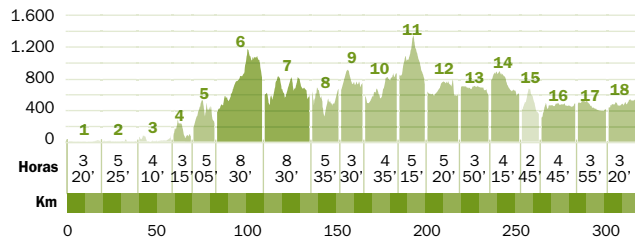
Acceso

Málaga capital es el punto de partida y finalización de esta ruta. A la ciudad se puede llegar por carretera desde Sevilla, Madrid o Granada, por avión a través del aeropuerto internacional o en tren (AVE).

1. Carratraca.



Altitud (m)





Con más de 400 kilómetros repartidos en 35 etapas, la Gran Senda de Málaga es una gran ruta que sorprenderá al caminante pues transita por una gran variedad de paisajes y ecosistemas, desde las playas del litoral de la Costa del Sol hasta los parajes montañosos del interior de la provincia, pasando por zonas de campiña. Así, la GR 249 integra en un solo recorrido propuestas medioambientales, deportivas y turísticas. De carácter circular (comienza y acaba en la capital), la Gran Senda de Málaga transita por el interior o las cercanías de cuatro Parques Naturales, dos Reservas Naturales y tres Parajes Naturales. Es la última gran ruta puesta en servicio en Andalucía, en el año 2014. Enlaza con numerosos senderos locales y con dos rutas de largo recorrido, el Camino Mozárabe de Santiago y el sendero europeo GR-92 E-12, que termina en Grecia.

Q El detalle

El Caminito del Rey es una de las sendas más espectaculares e impactantes que se pueden recorrer en Andalucía. Es necesario hacer reserva.

Más información:
www.caminitodelrey.info/



Durante la primavera, la Gran Senda de Málaga organiza una serie de visitas interpretativas a lo largo de seis rutas escogidas que permiten conocer los valores medioambientales y turísticos de los pueblos malagueños. Estas rutas son gratuitas, cuentan con guías especializados y con seguro propio. Las inscripciones y la información sobre las rutas pueden encontrarse en la web oficial de la Gran Senda de Málaga.

- 1. Senderistas en El Torcal de Antequera.**
- 2. El Caminito del Rey ya restaurado.**

El gran bosque del sur de España



Toda la información sobre la ruta escaneando este código QR



Trazado	Peña del Olivar (salida y llegada). Ruta circular
Distancia	478 km (incluyendo variantes)
Dificultad media	Media-alta
Duración	21 etapas, 11 derivaciones y 3 variantes.
Provincias	Jaén



Señalización

En todo el recorrido.

Centros de visitantes

Torre del Vinagre (Sierras de Cazorla, Segura y Las Villas).
Carretera A-319, PK. 48,5, entre Cazorla y Hornos de Segura.
Tel. 953721351
E-mail: info@turisnat.es

Puntos de información

Área de Promoción y Turismo.
Diputación de Jaén.
www.jaenparaisointerior.es

Federación Andaluza de Montañismo
www.fedamon.com.

Asociación para el Desarrollo Rural de la Sierra de Cazorla
www.nueva.comarcasierracazorla.es/

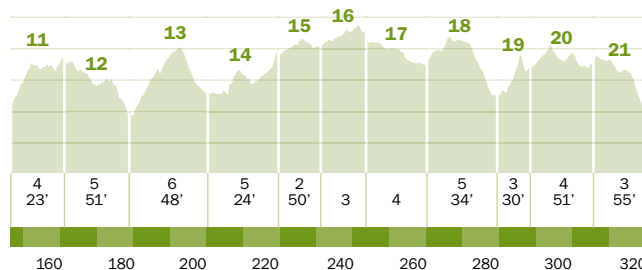
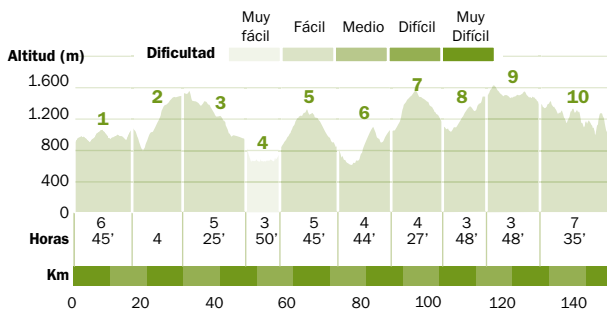
Asociación para el Desarrollo Rural de la Sierra de Segura
www.sierradesegura.com

Acceso

A la Peña del Olivar se llega desde el municipio de Siles, por medio de la A-310.

1. Panorámica de las sierras de Cazorla, Castril, Sagra, Jabalcón, Baza, Nevada y Mágina.

2. Valle del Guadalimar.





1. Vista aérea del Parque Natural de las Sierras de Segura, Cazorla y Las Villas.

Accede a la web del parque desde tu móvil:



Al sur de España, en el Parque Natural de las Sierras de Cazorla, Segura y Las Villas, se ubica la superficie arbolada continua más extensa del país y uno de los bosques mejor conservados de Europa. Una ruta de largo recorrido, la GR 247 Bosques del Sur, recorre el interior de este espacio protegido con un trazado circular de los más largos de España gracias a sus casi 500 kilómetros, en los que se incluyen diferentes variantes. Son muchos los atractivos de esta gran ruta, como los nacimientos de los ríos Guadalquivir y Segura, parajes de alta montaña en los que aún existen aldeas habitadas, castillos y lugares históricos, altiplanicies y valles frondosos, rutas de trashumancia y campos de cultivo...

La fauna y la flora de este paraje se encuentran entre las más espectaculares de Andalucía, con especies como el quebrantahuesos, cabras montesas, muflones, gamos, buitres leonados y águilas reales, entre otros. Un sin fin de experiencias en una gran ruta que cuenta con una infraestructura de primera calidad.

La GR 247 discurre en su totalidad por el interior del Parque Natural, a diferencia de otras GR que lo atraviesan o lo bordean. Existen once refugios de pernocta a lo largo del recorrido y en la web oficial de Bosques del Sur se puede acceder a una gran cantidad de material informativo imprescindible para el senderista, desde mapas detallados hasta una precisa descripción de cada una de las etapas e incluso tracks de GPS para todas las etapas, variantes y derivaciones.

Los 24 Parques Naturales de Andalucía cuentan con más de un centenar de senderos señalizados.

Parques Naturales





Nada de residuos. Es del todo viable conseguirlo, encontrarás lugares adecuados para ellos.



Si caminas con perro, mantenlo controlado.



En general, no es buena práctica llevarse a casa frutos o minerales y nunca debes retirar fósiles o restos arqueológicos. Un viajero tras otro acaba esquilmando el lugar.



Respetar la propiedad privada, tierras o ganado.



Los cercados para protección de especies de flora o fauna nunca deben ser traspasados.



Que el único rastro que quede de tu paso por la naturaleza sea tu íntima satisfacción.



Máximo cuidado con el fuego, el mayor enemigo del monte mediterráneo. Existen zonas y formas de encender un fuego, que en verano no se permite. Utiliza tu visita para alejarte del cigarrillo.



Disfruta sin hacer ruido. La naturaleza te sorprenderá con sus sonidos.

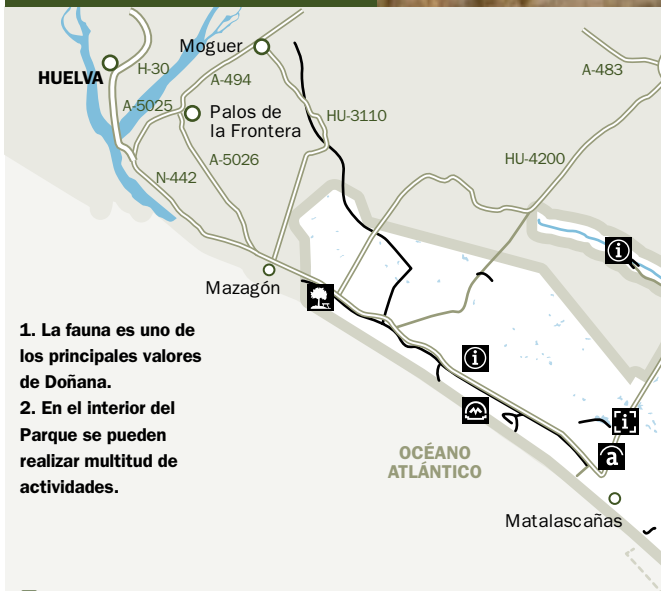


Cádiz, Huelva y Sevilla

DOÑANA



Extensión **105.000 hectáreas.**
Municipios **Almonte, Hinojos, Lucena del Puerto, Moguer, Palos de la Frontera, Aznalcázar, Isla Mayor, Pílas, Puebla del Río, Villamanrique de la Condesa y Sanlúcar de Barrameda.**

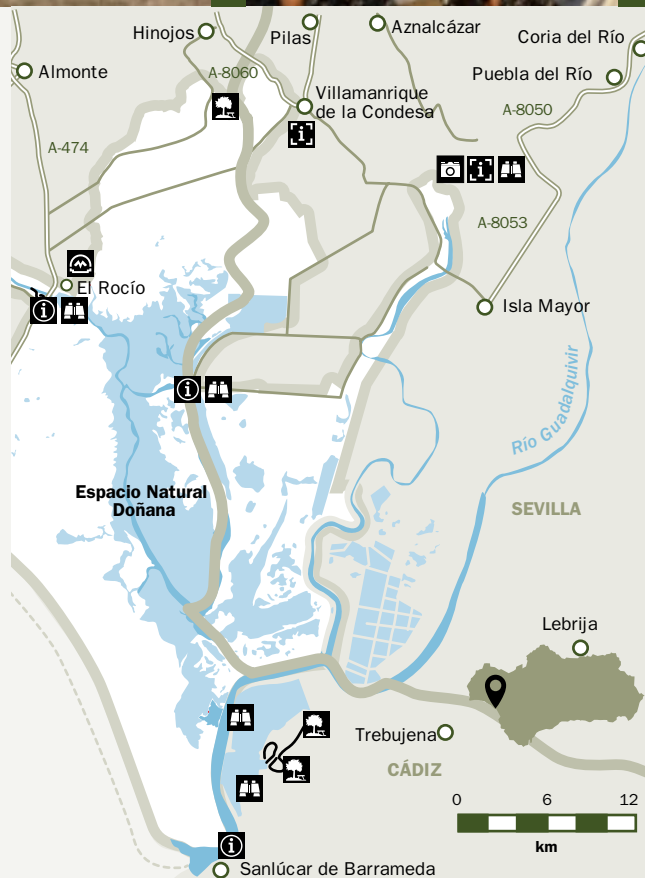


1. La fauna es uno de los principales valores de Doñana.
2. En el interior del Parque se pueden realizar multitud de actividades.

Conoce todos los detalles de este Espacio Natural




Uno de los enclaves míticos de Europa ofrece al visitante grandiosos espectáculos naturales, sutiles bellezas, paisajes que cambian por completo según la estación, aves de todas clases y un amplio surtido de servicios para disfrutar a pleno pulmón toda la familia. Las leyendas de Tartessos y la Atlántida suman magia a un territorio por completo virgen.



La ruta CHARCO DEL ACEBRÓN


Toda la información
sobre la ruta
escaneando este
código QR



Trayecto		Hitos	Palacio del Acebrón.
Longitud	1,5 km.	Otros	El término "Charco del Acebrón" hace referencia al ensanchamiento del arroyo de la Rocina en las cercanías del Palacio del Acebrón, lo que da lugar a una pequeña laguna.
Duración	45'.		
Dificultad	Baja.		
Municipios	Almonte.		
Acceso	A-483.		



1



2

3



4



- 1. Bosque de helechos en la Algaida del Meloncillo.**
- 2. Interior del Centro de Visitantes Palacio del Acebrón.**
- 3. Una de las pasarelas del sendero.**
- 4. El Palacio del Acebrón.**

El Palacio del Acebrón, una mansión construida en los años 60 y rehabilitada como centro de visitantes, es el punto de partida de este sendero circular que atraviesa el arroyo de la Rocina. En la primera parte del recorrido visitaremos un bosque de ribera muy bien conservado, en el que destacan los grandes fresnos a la orilla del cauce. A continuación recorreremos la sauceda gracias a una pasarela hasta llegar a un bosque de pino piñonero y un sotobosque integrado por diferentes especies leñosas (espino, romero, lentisco...).

Otra pasarela nos adentra de nuevo en el bosque de ribera formado por alcorno-

ques, madroños y otras especies como los abundantes helechos. En la última parte del sendero podremos apreciar una exuberante vegetación de ribera gracias a los diferentes afluentes (llamados localmente algaidas) y cauces que vierten en el arroyo de la Rocina.

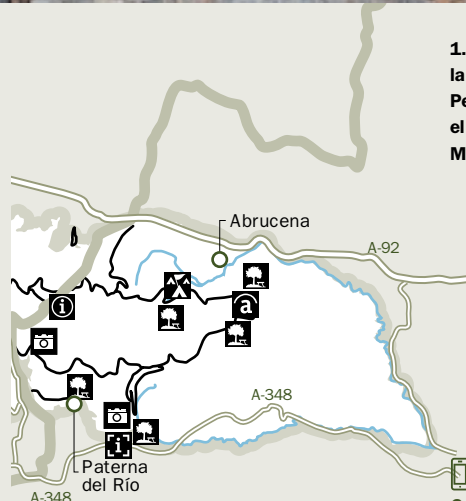
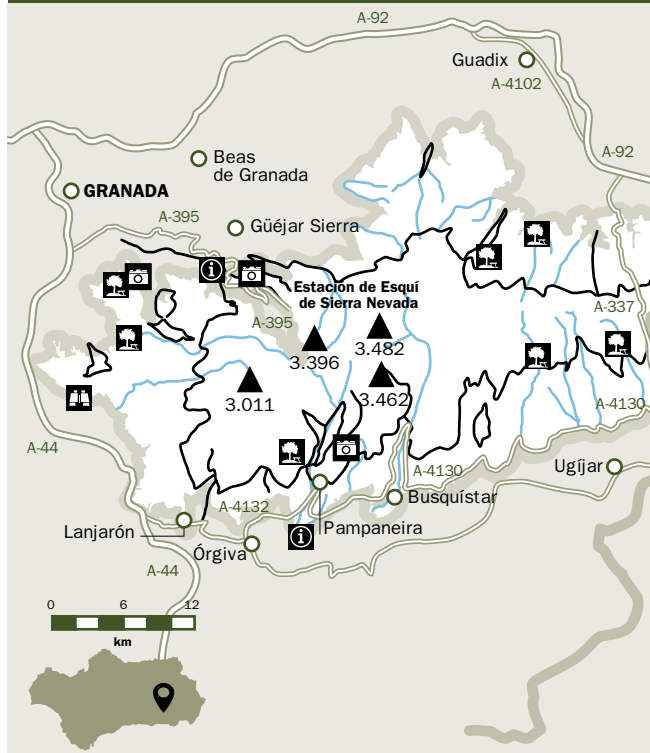
Almería, Granada

SIERRA NEVADA



Extensión **171.000 ha.**

Municipios **Almería: Abla, Abrucena, Alboloduy, Alhabia, Almócita, Alsodux, Bayárcal, Beires, Bentarique, Canjáyar, Fiñana, Fondón, Illar, Instinción, Laujar de Andarax, Nacimiento, Ohanes, Padules, Paterna del Río, Rágol, Santa Cruz, Terque y Las Tres Villas. Granada: Aldeire, Alpujarra de la Sierra, Bérchules, Bubión, Busquistar, Cádiar, La Calahorra, Caña, Capileira, Carataunas, Cástaras, Cogollos de Guadix, Dílar, Dólar, Dúrcal, Ferreira, Gójar, Güejar-Sierra, Huéneja, Jerez del Marquesado, Juviles, Lanjarón, Lanteira, Lecrín, Lugros, Monachil, Nevada, Nigüelas, Órgiva, Padul, Pampaneira, Pórtugos, Sportujar, La Taha, Trevélez, Válor y La Zubia.**



1. Senderistas en la cumbre de la Península Ibérica, el majestuoso Mulhacén.

Sierra Nevada es el mayor muestrario vegetal de Europa. Desde su piedemonte, hasta las cimas de 3.000 metros, plantas adaptadas al duro entorno dan cobijo a numerosa fauna, con la emblemática cabra montés. Pero Sierra Nevada es belleza: sus paisajes salvajes, sus ríos sonoros; sentir el pasado histórico de sus celebérrimos pueblos, intactos siglo tras siglo.

Conoce todos los detalles de este Espacio Natural



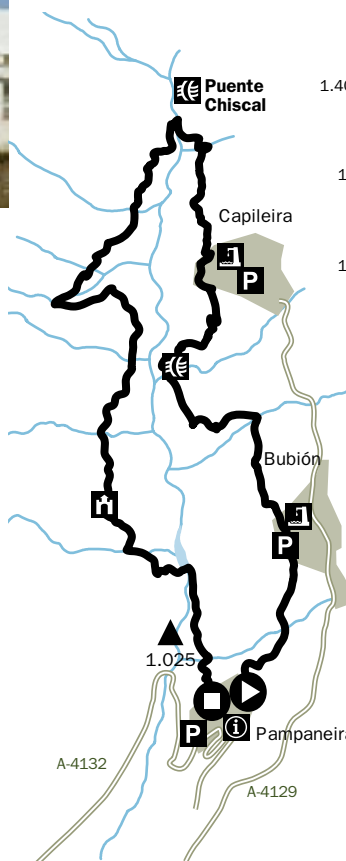
La ruta

PUEBLOS DEL POQUEIRA

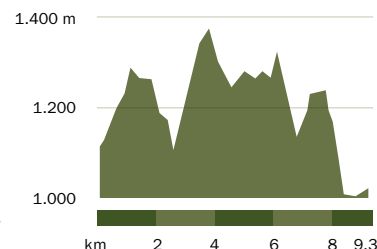
Toda la información
sobre la ruta
escaneando este
código QR



Trayecto		Acceso	A-4132.
Longitud	9,4 km.	Hito	Puente Chiscal.
Duración	3h 30'.	Otros	Es recomendable llevar agua potable.
Dificultad	Media.		
Municipios	Pampaneira, Bubión y Capileira.		



PERFIL



1. Capileira con el Veleta al fondo.
2. El cauce del Poqueira.
3. Un ejemplo de la arquitectura popular de la Alpujarra granadina.

El sendero de los pueblos del Poqueira arranca en la parte alta de Pampaneira y recorre la ladera sur del macizo de Sierra Nevada a través del barranco del río que da nombre a la ruta, atravesando los pueblos de Bubión y Capileira. Entre Pampaneira y Bubión, poblaciones que distan apenas un kilómetro, el camino recorre los típicos cultivos en terrazas de la Alpujarra granadina. Tras atravesar Bubión y el Puente del Molino, la senda desciende suavemente durante 1,5 kilómetros para luego iniciar un fuerte ascenso de 800 metros que conduce hasta el último pueblo de la ruta, Capileira. Desde aquí un camino conduce hasta el río Poqueira, que se atraviesa por el Puente Chiscal. A 300 metros hay un cruce en el que se debe tomar el ramal de la izquierda, y 1.200 metros más adelante de nuevo hay que girar a la izquierda en un desvío marcado por un roble. La senda prosigue a través de varios cortijos hasta cruzar de nuevo el río Poqueira y girar a la derecha hasta la carretera principal que conduce al punto de partida en Pampaneira.

Almería

CABO DE GATA-NÍJAR



Extensión **49.500 ha.**

Municipios **Almería, Carboneras, Níjar.**



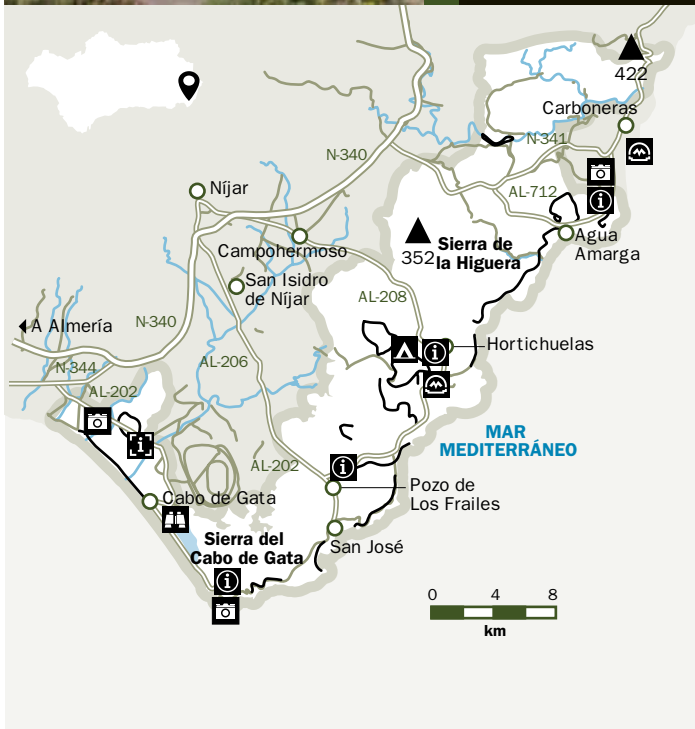
1



2



3



4

1. Una de las escondidas calas en el espacio protegido.
2. Atardecer en el Parque Natural.
3. Una noria, ejemplo de la arquitectura popular.
4. Dunas de arena en Cabo de Gata.



Conoce todos los detalles de este Espacio Natural



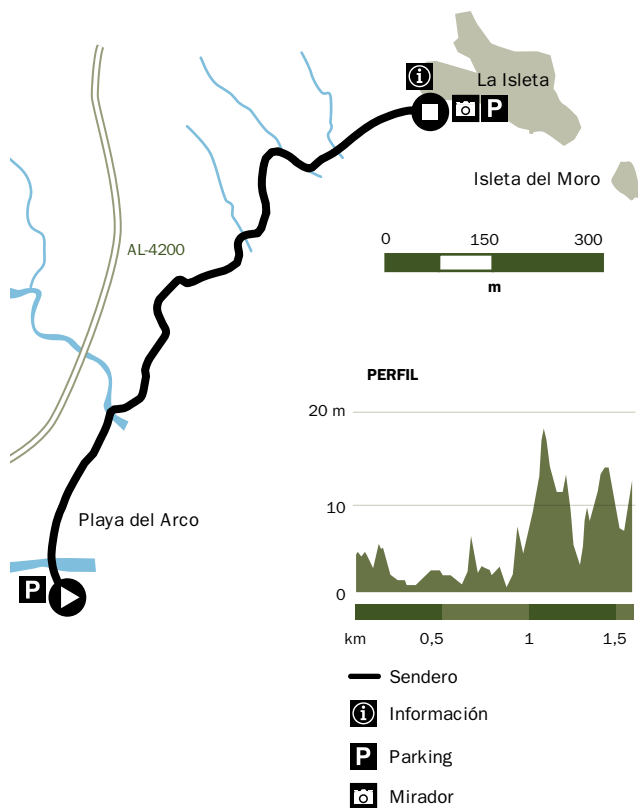
No encontrará nada parecido a Cabo de Gata-Níjar, ni en tierra ni en mar. Su paisaje subdesértico, con volcanes apagados, rastros minerales, fósiles y restos culturales del aprovechamiento del agua –aljibes, norias, pozos–, se unen a un litoral mineral, hermoso y virgen, con fondos marinos plenos de vida animal y vegetal. Un paisaje cercano a lo místico.

La ruta ESCULLOS- ISLETA DEL MORO

Toda la información
sobre la ruta
escaneando este
código QR



Trayecto	↔	Acceso	AL-4200.
Longitud	1,6 km.	Hito	Isleta del Moro.
Duración	40'.	Otros	Hay que llevar agua potable. No hay sombras en el recorrido.
Dificultad	Baja.		
Municipios	Almería y Níjar.		



La ruta comienza en el lado norte del poblado de Los Escullos, en el punto de unión entre la playa de Los Arcos y los acantilados. Un corto recorrido por el litoral, de poco más de 1,5 kilómetros, conduce hasta la Isleta del Moro, que se aprecia desde el inicio del recorrido. Al comienzo, el sendero discurre por la propia playa, hasta que a unos 500 metros se deja la arena para transitar por un arrecife de rocas, desde el que se pueden ver a la orilla del mar las praderas de Posidonia oceánica. Tras pasar al lado de una casa, el camino transita por otra playa -más pequeña que la de los Arcos- y va bordeando casi siempre la orilla del mar, con excepción de algunos tramos. En la parte final se pasa por un pequeño palmeral y se suben unas escaleras que conducen hasta el mirador de la Isleta del Moro.

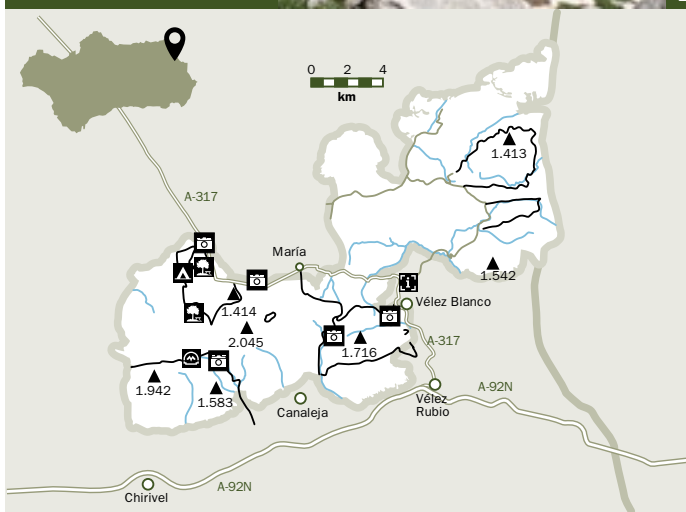
- 1. La ruta propuesta discurre siempre a la vista del mar.**
- 2. Windsurf en las tranquilas aguas de Cabo de Gata.**
- 3. El sendero comienza en la Playa del Arco.**

Almería

SIERRA MARÍA- LOS VÉLEZ



Extensión **22.500 ha.**
Municipios **Chirivel,
María, Vélez
Blanco, Vélez
Rubio.**



1. En la Sierra se pueden ver afloramientos rocosos.
2. Carrascas con Sierra María-Los Vélez al fondo.
3. El Parque cuenta con numerosos paneles de información.
4. Sierra María-Los Vélez en primavera.

Altas cumbres, nevadas en invierno en medio del árido paisaje, recogen el agua en su seno para distribuirla en valles en forma de fuentes y arroyos. Densos bosques de pino carrasco, laricios y encinas viven en una comarca plena de cuevas con restos rupestres, entre ellos el famoso Indalo. Tierra de rapaces, de castillos inolvidables –como el de los Vélez– y de almendros.



Conoce todos los detalles de este Espacio Natural




La ruta UMBRÍA DEL MAIMÓN

Toda la información sobre la ruta escaneando este código QR



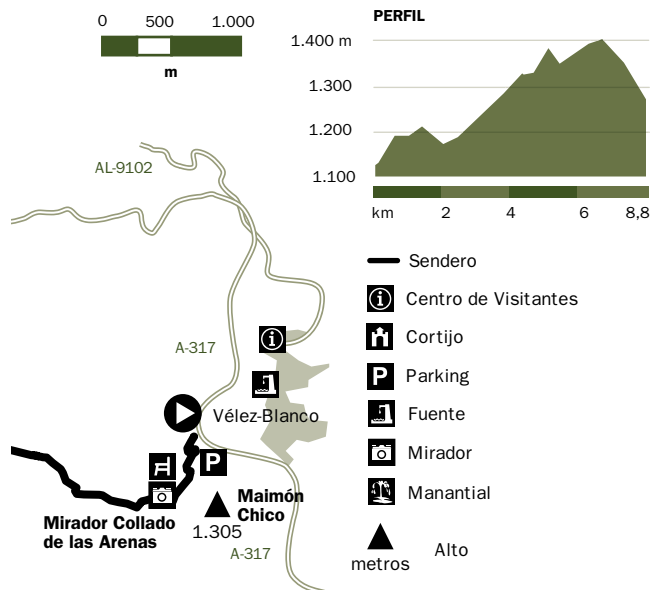
Trayecto	↔	Hito	Collado de las Arenas.
Longitud	8,9 km.	Otros	Es necesario llevar agua potable. Hay que tener precaución con el tráfico rodado en las intersecciones con la carretera.
Duración	4h 30'.		
Dificultad	Media.		
Municipios	María y Vélez Blanco.		
Acceso	A-317.		



El recorrido comienza a la salida de Vélez Blanco, municipio con interesantes monumentos como el castillo de los Marqueses de los Vélez, que se divisa a lo largo de toda la ruta. Un primer ascenso nos conduce hasta el mirador del Collado de las Arenas y un poco más adelante hasta Los Llanos de Ijarro, a través de paisajes de olivos y almendros. El camino continúa siguiendo el curso del barranco del río Claro hasta la Fuente del Peral, cerca del cortijo del mismo nombre. Se abandona la vereda a la izquierda (siguiendo hacia delante se puede hacer el sendero de la Solana del Maimón)

para avanzar hacia María, ascendiendo por la Cuesta del Perentín. En el tramo final se pasa bajo el Peñón de San Blasco, la Umría de la Virgen (zona de especial protección dentro del Parque) y el almendral del Cortijo de la Peguera, para entrar en María, punto final de la ruta.

- 1. Panorámica de Vélez Blanco.**
- 2. Vegetación en las laderas de Sierra María-Los Vélez.**



Cádiz

BAHÍA DE CÁDIZ



Extensión **10.500 ha.**

Municipios **San Fernando, Chiclana de la Frontera, Puerto Real, Puerto de Santa María y Cádiz.**



1. La tradición marinera está siempre presente en la Bahía de Cádiz.

2. Salinas en el parque natural.

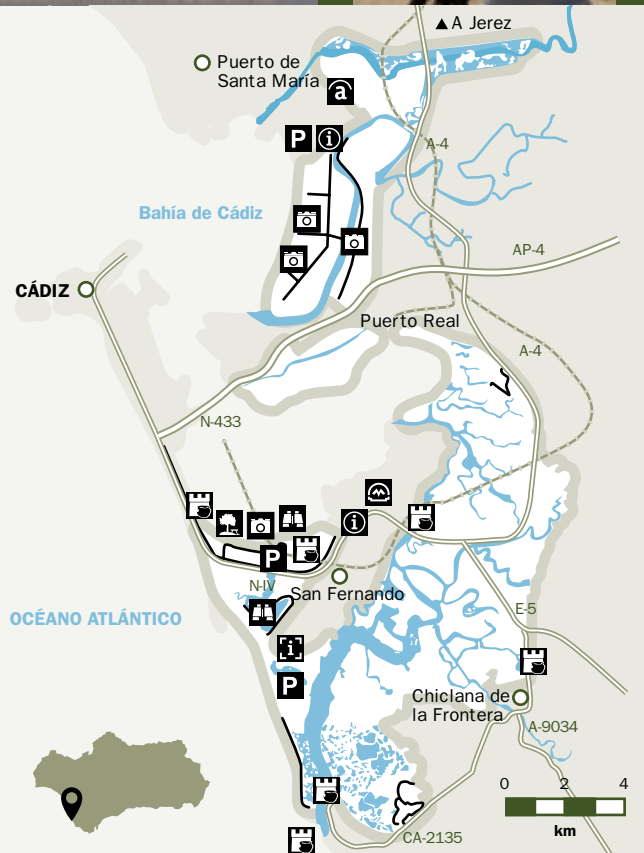
3. La observación de aves es una de las actividades destacadas.



Conoce todos los detalles de este Espacio Natural



Rodeadas de municipios cargados de historia y lugares únicos se expanden las marismas y caños de la Bahía de Cádiz. Los ríos Guadalete y San Pedro, y las mareas marinas, generan un ámbito repleto de especies de aves y marinas, que originan una rica gastronomía con una famosa sal propia. La isla de Sancti Petri, con el templo de Hércules, puntea un horizonte famoso por sus puestas de sol.




La ruta

LOS TORUÑOS

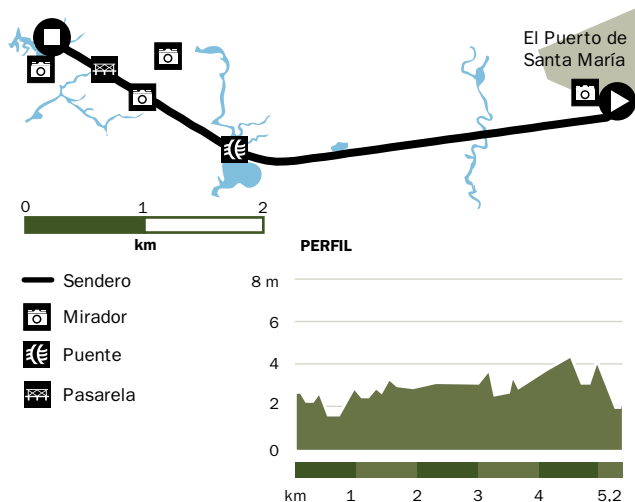
Toda la información
sobre la ruta
escaneando este
código QR



Trayecto	↔	Acceso	CA-32.
Longitud	5,2 km.	Hito	Salinas de los Desamparados.
Duración	2 h.	Otros	Hay que llevar agua potable. El sendero comienza a 500 metros de la Venta el Mocka, en la urbanización de Valdelagrana.
Dificultad	Baja.		
Municipios	El Puerto de Santa María.		



1



2

Este sendero recorre las marismas mejor conservadas del Parque Natural Bahía de Cádiz, a través del Parque Metropolitano Marismas de los Toruños. En el camino de la playa de Valdelagrana hay una cancela con un panel explicativo que indica el inicio del sendero.

A la izquierda del camino discurre el río San Pedro y en la orilla opuesta se pueden ver las Salinas de los Desamparados. Hay que pasar el Caño del Bote, el primero de los tres accesos a la playa de Levante. En

el tercero, un puente cruza el río San Pedro hasta el Pinar de la Algaida, y de nuevo otro puente, esta vez de madera, sobre el Caño del Caserón. Al fondo puede verse una torre mirador de madera desde la que se obtienen unas excelentes vistas sobre Cádiz y Puerto Real. Más adelante un carril conduce a la playa de Levante, pero hay que continuar por una pasarela flotante hasta el mirador de Los Toruños, punto final de la ruta entre las marismas, el río San Pedro y la Punta de Saboneses.

- 1. Una de las pasarelas sobre las marismas que hay que cruzar en el sendero.**
- 2. Árbol en las marismas de Los Toruños.**

Cádiz

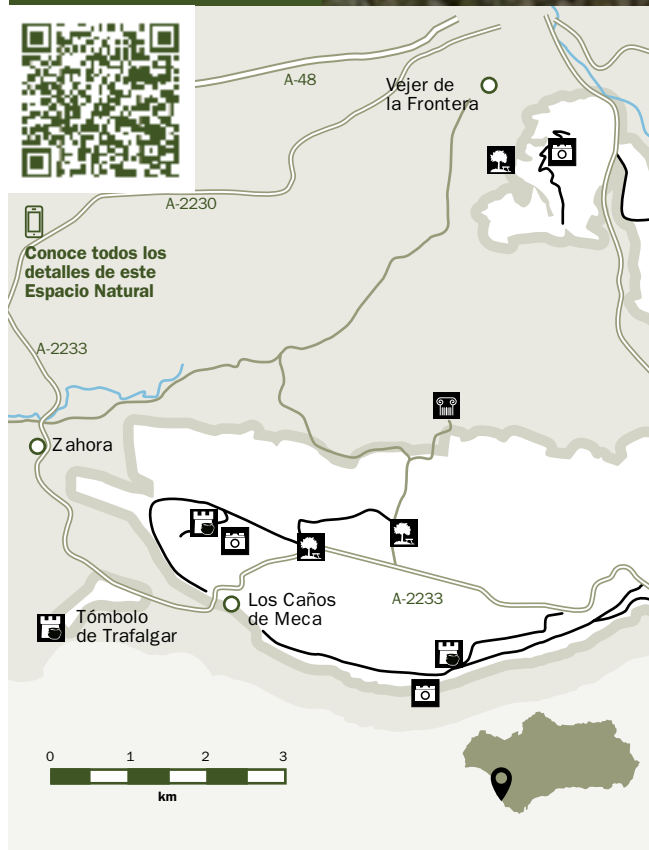
LA BREÑA Y MARISMAS DEL BARBATE



Extensión **5.100 ha.**
Municipios **Barbate y Vejer.**



Conoce todos los detalles de este Espacio Natural



Cinco ecosistemas diferentes –marino, acantilado, pinar, marismas y dunas– ofrece este parque, pequeño pero con el impresionante Tajo de Barbate, el acantilado más rotundo del Atlántico andaluz con 100 metros de altura, cuya visita en barco es fabulosa. Al igual que recorrer las calles de Vejer, uno de los más hermosos pueblos de España, o comer en Barbate su *delicatessen*: el atún de almadraba.

1. El viento y el surf son una constante en este parque natural.
2. El palomar de la Breña, el más grande del mundo, es del siglo XVIII.

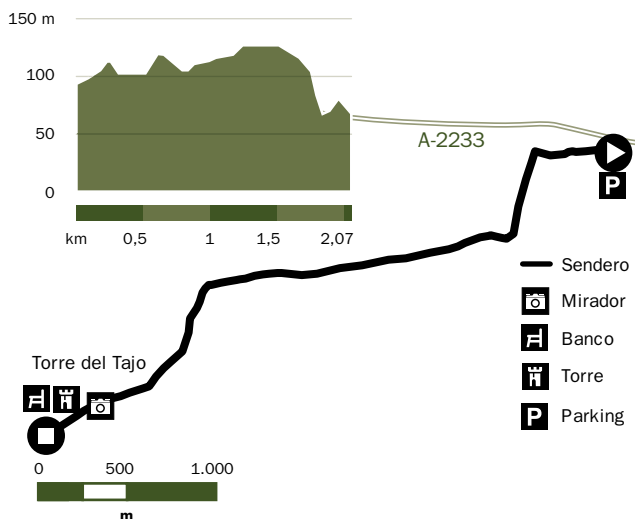


La ruta TORRE DEL TAJO

Toda la información
sobre la ruta
escaneando este
código QR

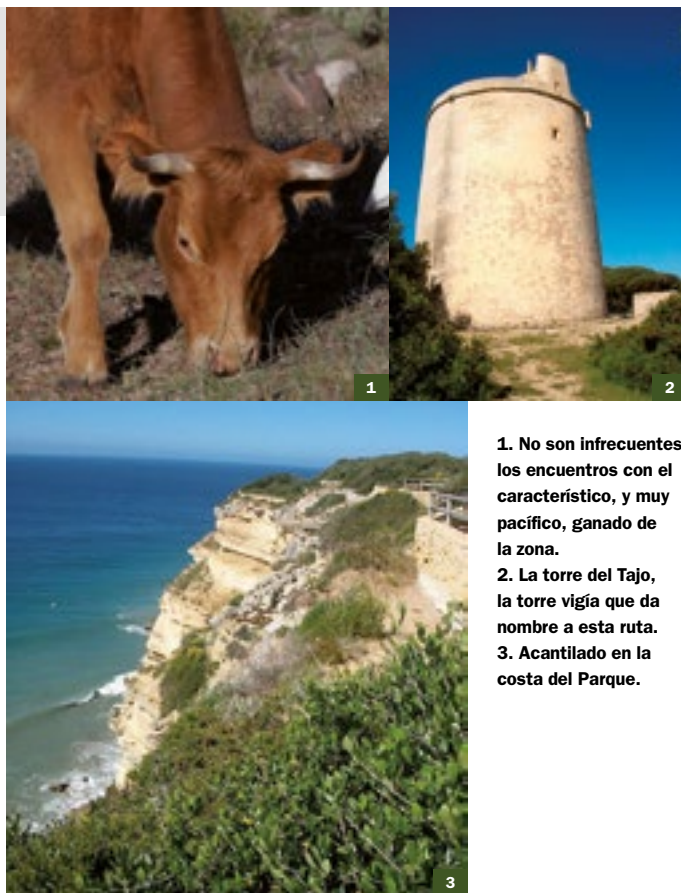


Trayecto	↔	Accesos	N-340, A-314, A-2233.
Longitud	2,1 km.	Hito	Torre del Tajo.
Duración	45'.	Otros	Hay que llevar agua potable. Al final del sendero comienzan otros dos: Los Caños-Torre de Meca y Sendero del Acantilado.
Dificultad	Baja.		
Municipios	Barbate.		



El inicio del sendero y todo el recorrido están perfectamente señalizados y no presentan ninguna dificultad. A 200 metros del arranque en el término municipal de Barbate, el camino se adentra en un denso bosque que oculta la vista del mar. Un poco más adelante la vía gira a la derecha y sigue en línea recta hasta otro giro, esta vez a la izquierda, 50 metros antes de atravesar un cortafuegos.

Desde aquí puede verse el Sendero del Acantilado, que comienza donde termina este camino: en la Torre del Tajo, una torre vigía del siglo XVI declarada Bien de Interés



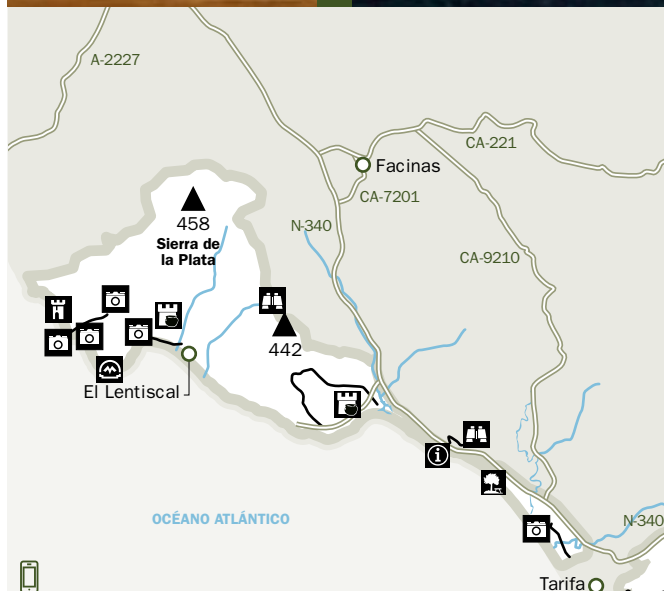

1. No son infrecuentes los encuentros con el característico, y muy pacífico, ganado de la zona.
2. La torre del Tajo, la torre vigía que da nombre a esta ruta.
3. Acantilado en la costa del Parque.

Cultural. Casi todo el camino habrá transcurrido entre pinos piñoneros y enebros, además de arbustos como lentiscos, acebuches, jaras... En el entorno viven -aunque no son fáciles de ver- numerosas especies animales como el zorro, el meloncillo o el camaleón.

Cádiz DEL ESTRECHO



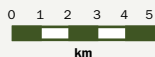
Extensión **19.000 ha.**
Municipios **Algeciras, Tarifa.**



1. Los parques eólicos salpican el paisaje.
2. Desde el Parque Natural se puede ver la costa de África en días despejados.
3. El mar siempre presente.



Conoce todos los detalles de este Espacio Natural



En el encuentro de Europa y África surge, por supuesto, algo excepcional. El paso de cetáceos por sus aguas, de cientos de miles de aves por el cielo; las playas dunares, escarpados riscos que permiten ver con perspectiva tanta maravilla; e incluso los fuertes y casi continuos vientos conforman el encanto de una encrucijada natural tan verde como azul.

La ruta CERRO DEL TAMBOR

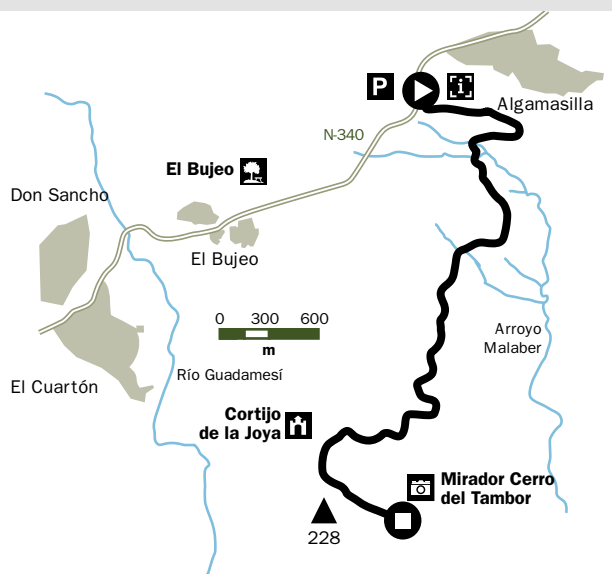
Toda la información
sobre la ruta
escaneando este
código QR



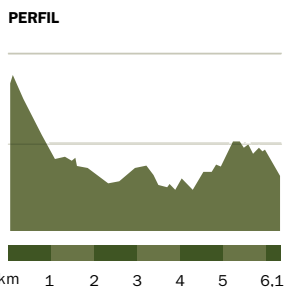
Trayecto	↔	Acceso	N-340.
Longitud	6,1 km.	Hito	Cortijo de la Joya.
Duración	1 h 30'.	Otros	Hay que llevar agua potable. Conviene tener precaución con el ganado suelto.
Dificultad	Baja.		
Municipios	Tarifa y Algeciras.		



1



- Carril bici
- Centro de Visitantes
- Parking
- Cortijo
- Mirador
- Área Recreativa
- Alto metros



El camino comienza en el Centro de Visitantes Huerta Grande, en la barriada Pelayo, con una ligera bajada de unos 800 metros hasta llegar a un cruce en el que hay que tomar a la derecha en un giro cerrado (desde aquí ya se ve la costa africana). Hay que cruzar un grupo de casas y huertas hasta entrar en la zona mediterránea del Parque Natural del Estrecho, con acantilados y playas de guijarros. Luego se cruzan los cortijos de La Joya y el arroyo Malaber, para entrar en un bosque bajo que flanquea la ladera de una colina en la que suele pastar el ganado.

1. El sendero Cerro del Tambor ofrece unas espectaculares vistas.

Más adelante se asciende hacia los Canchos de los Parrales y un parque eólico para proseguir por una pista de tierra por la derecha hacia la desembocadura del río Guadamesí. Finalmente, una vereda por la izquierda conduce hasta un antiguo búnker reconvertido en mirador, punto final de la ruta, desde el que pueden observarse con frecuencia cetáceos como delfines o calderones.

Cádiz, Málaga

LOS ALCORNOCALES



Extensión **168.000 ha.**

Municipios **Alcalá de los Gazules, Algar, Algeciras, Arcos de la Frontera, Los Barrios, Benalup-Casas Viejas, Benaocaz, El Bosque, Castellar de la Frontera, Jerez de la Frontera, Jimena de la Frontera, Medina Sidonia, Prado del Rey, San José del Valle, Tarifa, Ubrique, Cortes de la Frontera.**



1



2

1. Senderistas en el interior del Parque Natural Los Alcornocales.
2. Los bosques del Parque se cuentan entre los más espectaculares de Andalucía.



Conoce todos los detalles de este Espacio Natural



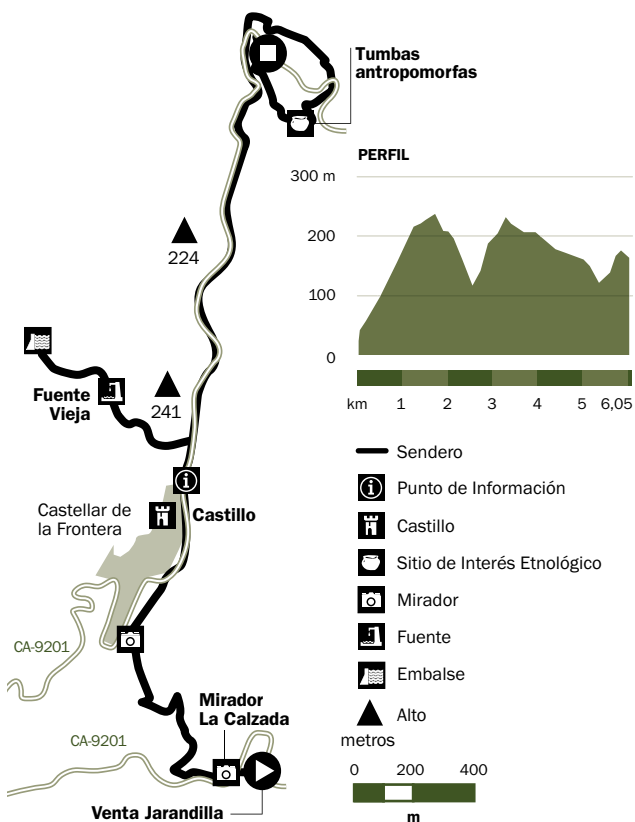
El más sureño bosque de niebla, la auténtica selva mediterránea, con pequeños arroyos cerrados por vegetación del Terciario... Los Alcornocales es pura magia, un espacio lleno de agua de lluvia o del mar, oyendo sonidos de animales invisibles, con inesperadas vistas hacia el mar o las sierras. El alto número de rapaces, de plantas aromáticas, de corzos, gamos y ciervos, y pueblos como Castellar, redondean una oferta sin igual.

La ruta LA CALZADA DEHESA BOYAL

Toda la información
sobre la ruta
escaneando este
código QR



Trayecto	↔	Acceso	A-405, CA-9201.
Longitud	6,05 km.	Hito	Castellar de la Frontera.
Duración	2 h.	Otros	Hay que llevar agua potable. El sendero coincide en parte con la Gran Ruta GR-7, que conecta Tarifa con Andorra y llega hasta Grecia.
Dificultad	Baja.		
Municipios	Castellar de la Frontera.		



El sendero comienza unos metros más adelante de la Venta Jarandilla, por el margen derecho de la carretera. Nada más comenzar se recorre un camino empedrado que está considerado una calzada romana, en muy buen estado de conservación. Un poco más adelante está el Mirador de la Calzada, donde conviene detenerse para apreciar la impresionante fortaleza de Castellar; además, las vistas sobre toda la comarca son excelentes.

El camino sigue paralelo a la carretera hasta llegar al Punto de Información del Parque Natural, ubicado a las afueras de Castellar. Desde aquí se accede al recinto medieval y, tras abandonarlo, hay que seguir camino de la Fuente Vieja. Tras visitarla, y volviendo de nuevo al castillo, el sendero discurre hacia el norte durante 1.500 metros para conocer unas tumbas prerromanas. El sendero se hace entonces circular hasta volver al punto de partida, la CA-0527.

1. Panel informativo en el sendero La Calzada-Dehesa Boyal, al fondo Gibraltar.

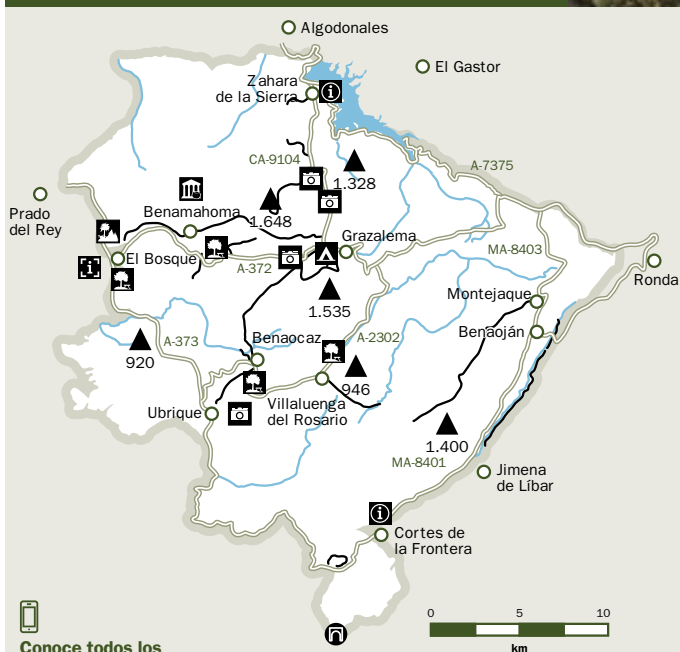


Extensión **53.500 ha**

Municipios **Algodonales, Benaocaz, El Bosque, El Gastor, Grazalema, Prado del Rey, Ubrique, Villaluenga del Rosario, Zahara de la Sierra, Benaoján, Cortes de La Frontera, Jimera de Líbar, Montejaque, Ronda.**



1



Conoce todos los detalles de este Espacio Natural



2

Paisaje tan cautivador como abrupto, lleno de desfiladeros –como la famosa Garganta Verde-, y de grandes cuevas, con el complejo subterráneo Hundidero-Gato, la sima más larga de Andalucía, como mejor muestra. La presencia del pinsapo, un abeto del Terciario de aspecto inolvidable, deriva en parte de que se trata del lugar más lluvioso de toda la península. Sus montes, entre ellos los más altos de Cádiz, están cubiertos de un denso bosque de encinas, quejigos y alcornocques, y la vegetación de ribera escolta a cauces fluviales tan bien conservados como el del río Majaceite.

Igual de atractiva resulta la conocida ruta de los pueblos blancos, con Ronda como joya; los deportes náuticos practicables en algunos pantanos; y la gran variedad de aves, que convierten al parque natural en zona de especial protección de las aves.

- 1. El imponente relieve de la Sierra de Grazalema.**
- 2. Espectacular perspectiva de Zahara de la Sierra y su embalse.**

La ruta SALTO DEL CABRERO

Toda la información
sobre la ruta
escaneando este
código QR



Trayecto	↔	Hito	Mirador Ojo del Moro.
Longitud	7,2 km.	Otros	A lo largo de la ruta se pueden observar zonas de piedra caliza y aulaga, los dos elementos necesarios para fabricar la cal con que la que se blanquean las casas de los pueblos serranos.
Duración	2 h 30'.		
Dificultad	Media.		
Municipios	Benaocaz y Grazalema.		
Acceso	A-372.		

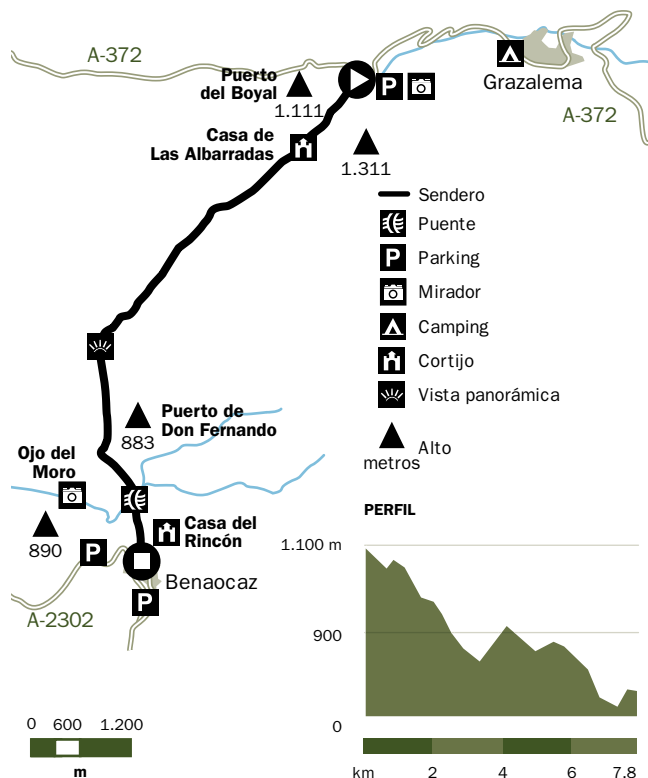


1



2

1. Escalada en roca en Benaocaz.
2. Vista desde el Puerto de El Boyar.



El Puerto de El Boyar (1.109 metros), a 3,5 km de Grazalema, es el punto de partida de esta ruta, cerca del nacimiento del río Guadalete. Un carril forestal conduce hasta un bosque de pinos que luego cambian a encinas, quejigos y majuelos. Tras pasar un pequeño alto y la Casa de las Albarradas, hay que tomar una vereda a la izquierda que conduce a un bosque bastante denso. Alternando subidas y bajadas se llega a un llano rodeado de montañas, desde el cual una nueva vereda en el suroeste nos conduce hasta el punto que da nombre a la ruta: el imponente Salto del Cabrero. Tras retornar al llano hay que ascender de nuevo hasta el puerto de Don Fernando, para luego volver a bajar hasta el arroyo Pajaruco. Desde aquí un corto paseo nos lleva hasta el punto final de la ruta, Benaocaz.

Córdoba

SIERRAS SUBBÉTICAS



Extensión **32.000 ha.**

Municipios **Cabra, Carcabuey, Doña Mencía, Iznájar, Priego de Córdoba, Rute, Luque y Zuheros.**

1. Cabra.

2. La observación de aves es una de las actividades que se pueden desarrollar en las Sierras Subbéticas.



1



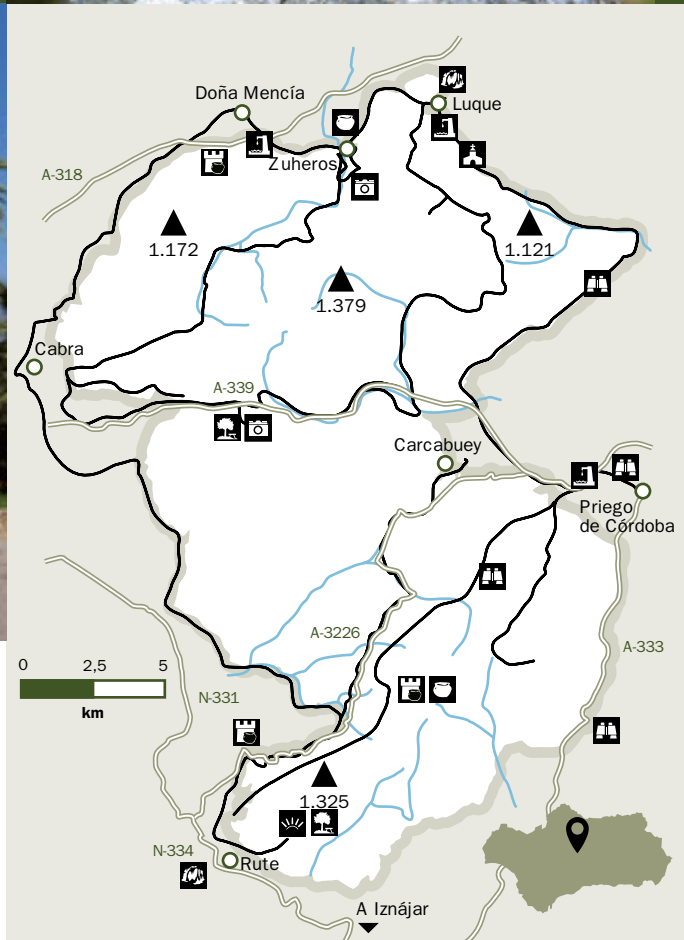
Conoce todos los detalles de este Espacio Natural



Este geoparque ofrece un muestrario geológico y de cuevas y simas con pocas comparaciones. Gracias al agua y su trabajo horadando la sierra existen ríos encañonados o señoriales fuentes en sus hermosos pueblos –como Zuheros y Priego–. Las cumbres del Picacho y la Tiñosa, con vistas de toda Andalucía, cuevas como la de los Murciélagos o su riqueza en setas, completan los mejores atractivos del parque.



2



La ruta **SENDERO DEL RÍO BAILÓN**

Toda la información
sobre la ruta
escaneando este
código QR



Trayecto	↔	Hito	Picacho de Cabra.
Longitud	12 km.	Otros	Es necesaria autorización (en la Delegación de Medio Ambiente, Centro de Visitantes Santa Rita, Ecomuseo de la Cueva de los Murciélagos o Punto de Información Turística de Zuheros). Se atraviesan terrenos privados.
Duración	6 h 30'.		
Dificultad	Media.		
Municipios	Cabra y Zuheros.		
Acceso	A-405, CA-9201.		



- 1. Senderista en las Subbéticas.**
- 2. Vegetación mediterránea, la más habitual en el Parque.**
- 3. Zuheros.**

El recorrido comienza en la Venta de los Peños, cerca del Centro de Visitantes Santa Rita, por una carretera que discurre por las espectaculares formaciones geológicas del Lapiaz de los Lanchares. A unos 4 km de la salida se llega al Picacho de Cabra, con excelentes vistas de los alrededores. A partir de aquí comienza propiamente el Sendero del Río Bailón, por la Nava de Cabra, un polje o llanura cerrada por montañas en el que nace el cauce central de la ruta. Tras atravesar el polje pasamos por un encinar que nos lleva hasta el Llano de Arrebola y la Fuenfría. Un estrecho sendero nos guiará hasta el Cerro del Zumacal, y desde aquí la ruta descendiendo hasta recuperar de nuevo el Río Bailón, esta vez a través de un angosto cañón que nos llevará directamente hasta Zuheros. En la pequeña localidad, punto final de la ruta, es recomendable visitar la Cueva de los Murciélagos.

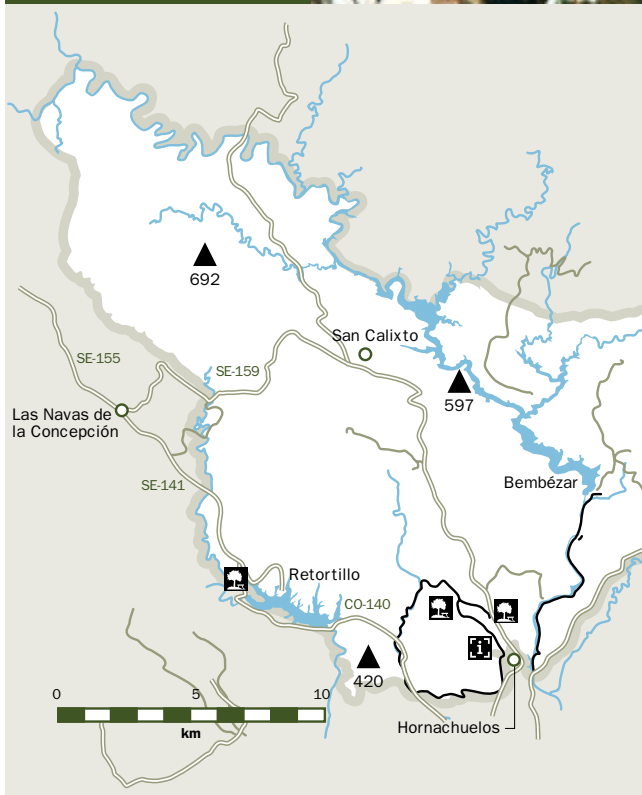
Córdoba

SIERRA DE HORNACHUELOS



Extensión **60.000 Ha**

Municipios **Almodóvar del Río, Córdoba, Hornachuelos, Posadas, Villaviciosa de Córdoba**



Una de las mejores áreas de dehesa y bosque de ribera de Andalucía. El parque está surcado por el Bembézar, el Retortillo y el Guadiato, poblado de rapaces y con una gran colonia de buitre negro. Y ofrece rincones con encanto: saucedas, embalses, dehesas y aldeas –como la de San Calixto–. La miel, el castillo de Almodóvar o la carne de caza son hitos a vivir en Hornachuelos.

- 1. Hornachuelos, con su castillo califal en primer término.**
- 2. El río Bembézar.**




Conoce todos los detalles de este Espacio Natural



La ruta SENDERO DEL BEMBÉZAR

Toda la información
sobre la ruta
escaneando este
código QR

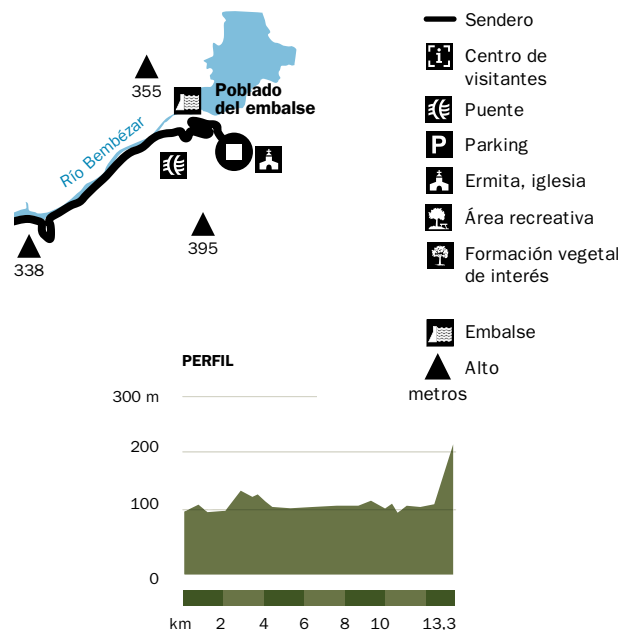


Trayecto	↔	Acceso	C0-5314.
Longitud	13,3 km.	Hitos	Poblado del embalse.
Duración	4 h.	Otros	Hay que llevar agua y asegurarse de que el agua de las fuentes del recorrido es potable.
Dificultad	Media-baja.		
Municipios	Hornachuelos.		



- 1. El Bembézar discurre encajonado entre las laderas de la Sierra de Hornachuelos.**
- 2. La ganadería es una de las principales actividades de la comarca.**
- 3. Paisajes a lo largo de la ruta.**

Para comenzar la ruta hay que atravesar la presa de derivación sobre el Bembézar, en el extremo sur de Hornachuelos. El sendero discurrirá siempre hacia el norte, dejando el embalse a la izquierda. A unos 800 metros se cruza un pequeño arroyo y dos kilómetros más adelante, tras una pronunciada curva, nos encontraremos con la sorprendente mole de un edificio abandonado: el Convento de Santa María de los Ángeles, fundado en el siglo XV, aunque lo más antiguo que se conserva es una ermita del XVIII. Seguimos el sendero y a unos 500 metros se empiezan a ver las primeras buitreras, una característica propia de esta ruta. Cruzaremos tres arroyos, los de Guazulema, Cinco Aguas y Calderas; desde este último una pista conduce al final de la ruta, en el Poblado del Embalse sobre el río Bembézar.



Córdoba

SIERRA DE CARDEÑA Y MONTORO



Extensión **38.500 ha.**

Municipios **Cardena y Montoro.**



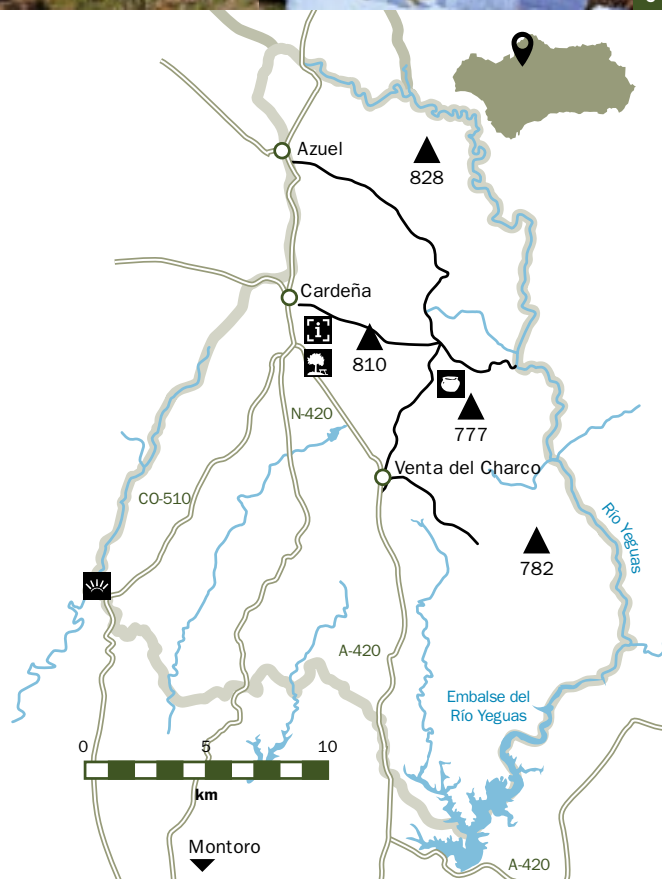
1. El colorido abejaruco.
2. El Parque ofrece una de las dehesas mejor conservadas de Europa.
3. La piedra es un elemento constructivo esencial en esta zona del norte de Córdoba.



Conoce todos los detalles de este Espacio Natural



El reino de la dehesa, con su impronta de serenidad en el paisaje excepto en los ríos Yeguas y Arenoso, zona abrupta y habitada por la nutria y el linco. Pinares y monte mediterráneo completan un entorno muy rico en aves rapaces, en caza y en productos del cerdo ibérico y la vaca. Básica la visita a Montoro, con el famoso meandro del Guadalquivir, o las aldeas de Cardena situadas en el viejo camino hacia Castilla antes de abrirse Despeñaperros.

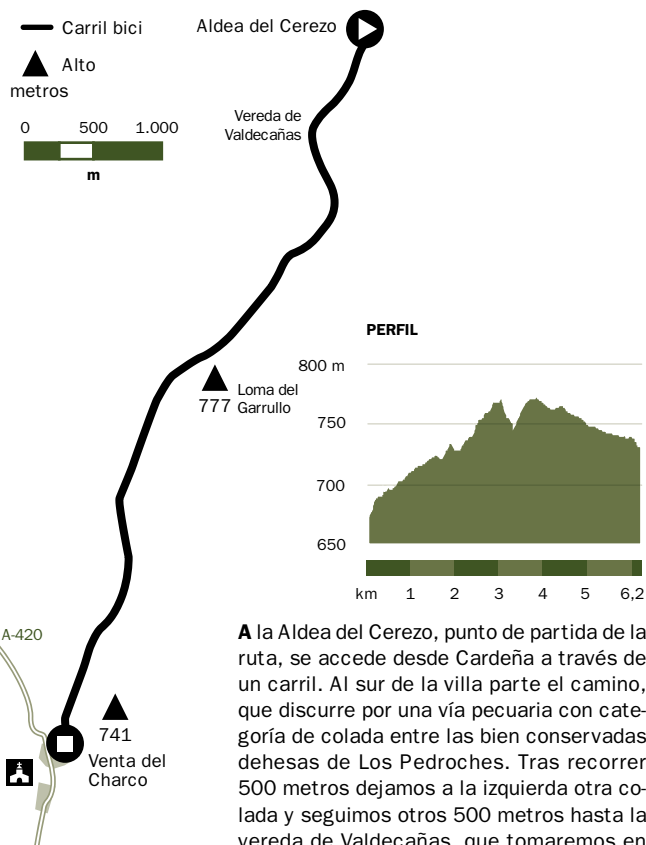


La ruta ALDEA DEL CEREZO- VENTA DEL CHARCO

Toda la información
sobre la ruta
escaneando este
código QR



Trayecto	↔	Acceso	N-420, A-423, A-420.
Longitud	6,2 km.	Hito	Loma del Garrullo.
Duración	2 h.	Otros	En la Aldea del Cerezo confluyen otros tres senderos del Parque, y en la Venta del Charco otro más. Se atraviesan varias vías pecuarias.
Dificultad	Media-baja.		
Municipios	Cardeña.		



A la Aldea del Cerezo, punto de partida de la ruta, se accede desde Cardeña a través de un carril. Al sur de la villa parte el camino, que discurre por una vía pecuaria con categoría de colada entre las bien conservadas dehesas de Los Pedroches. Tras recorrer 500 metros dejamos a la izquierda otra colada y seguimos otros 500 metros hasta la vereda de Valdecañas, que tomaremos en dirección sureste. Al cabo de otro medio



kilómetro llegamos a unas instalaciones ganaderas y tomaremos el camino hacia la derecha por otra colada. Subimos la Loma del Garrullo y al comenzar el descenso llegamos a un cruce en el que hay que seguir recto. A un kilómetro de este punto atravesamos un pequeño bosque de robles melojos, los únicos de la provincia de Córdoba. Un kilómetro y medio después finaliza el camino en la Venta del Charco.

El sendero transcurre por varias vías pecuarias, como así nos lo hace saber una profusa y reciente señalización. Estas vías forman una red colosal de caminos desde la Edad Media en toda España, siendo durante siglos la única con capacidad de vertebrar todo su territorio.

1. Escolares haciendo senderismo en Cardeña y Montoro.

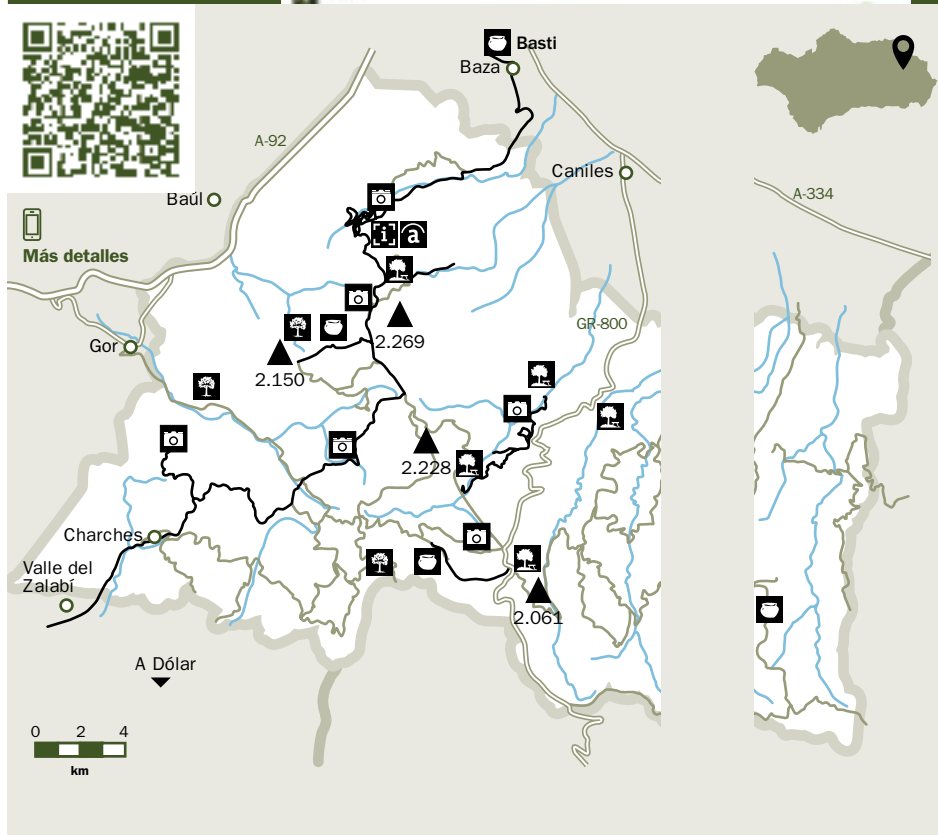
Granada

SIERRA DE BAZA



Extensión **53.600 ha.**

Municipios **Baza, Caniles, Dólar, Gor y Valle de Zalabí.**



1. Un ciervo busca comida entre la nieve.
2. Cumbres nevadas durante el invierno.
3. El embalse del Negratín, en los alrededores del Parque.

En medio de un entorno estepario se levanta una sierra por encima de los 2.000 metros. Una sierra que esconde un corazón minero, horadado antaño por el hombre, pero que se nos muestra con la belleza de su riqueza en flora y de sus otoños repletos de setas y trufas. El complemento perfecto es la ciudad de Baza, monumental y espectacular en el centro de la gigantesca hoya.

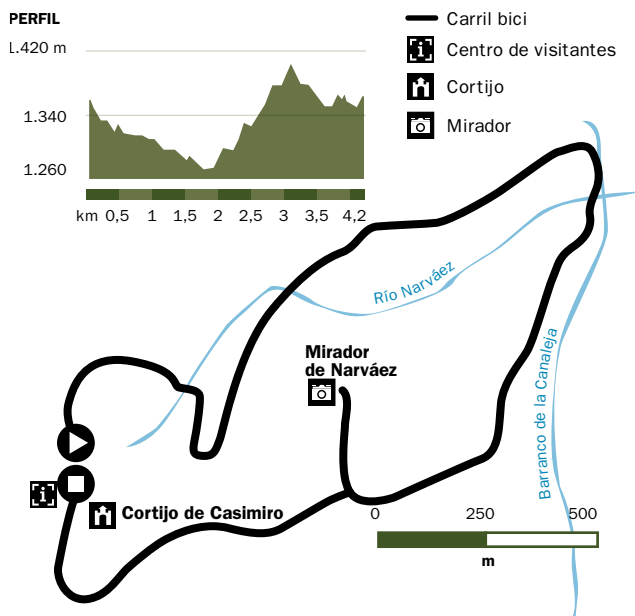
La ruta

MIRADOR DE NARVÁEZ

Toda la información sobre la ruta escaneando este código QR



Trayecto	↔	Hito	Centro de Visitantes Narváez.
Longitud	4,2 km.	Otros	El punto de inicio de la ruta es el Centro de Visitantes Narváez, en el que conviene detenerse para conocer a fondo las características del Parque Natural Sierra de Baza.
Duración	50'.		
Dificultad	Baja.		
Municipios	Baza.		
Acceso	A-92.		



La ruta arranca en el Centro de Visitantes Narváez del Parque Natural Sierra de Baza, al que se accede desde la autovía A-92 (por la salida del kilómetro 324).

Desde allí una pista de fácil recorrido conduce hasta el Mirador de Narváez, una torre de vigilancia contraincendios adaptada para su uso turístico, desde la que



1



2

se tienen unas maravillosas vistas del Parque Natural. Hacia el sur se distingue claramente el pico Calar de Santa Bárbara, que con sus 2.271 metros de altura es el techo del Parque Natural Sierra de Baza. También pueden verse los cortijos de Narváez (Centro de Visitantes) y de Casimiro, además de antiguas instalaciones mineras como el Poblado del Tesorillo, que atestiguan la presencia en la zona de importantes yacimientos de minerales como el zinc o el plomo.

1. El Mirador de Narváez ofrece unas espectaculares vistas a los visitantes.

2. La torre vigía convertida en recurso turístico.

Granada

SIERRA DE CASTRIL



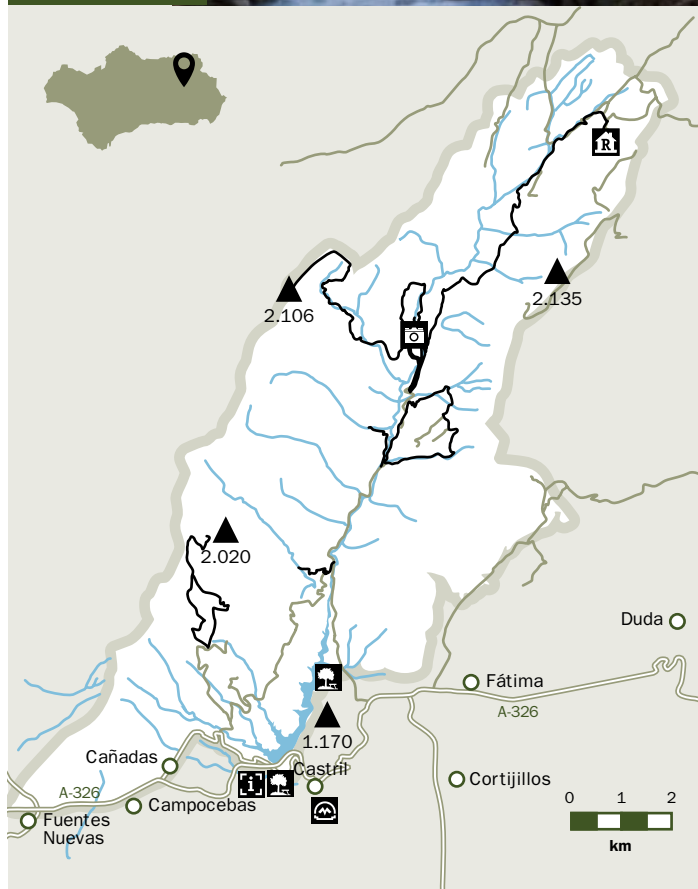
Extensión
12.700 ha.

Municipios
Castril.

1



2



3

1. El río Castri y sus aguas trucheras.
2. El embalse del Portillo.
3. Cerezo en flor en la Sierra de Castri.



Conoce todos los detalles de este Espacio Natural



El río Castri se convierte en el corazón del parque natural, modelando su paisaje, siendo la referencia para la gente del pueblo. Su extraordinaria belleza se aprecia en el bosque de ribera, en la pureza del agua—donde existe la mejor población de trucha—, en sus gargantas abruptas. Encinas, arces, robles y, en lo alto, sabinas y piornos. Un paisaje espiritual.

La ruta

NACIMIENTO DEL RÍO CASTRIL

Toda la información sobre la ruta escaneando este código QR

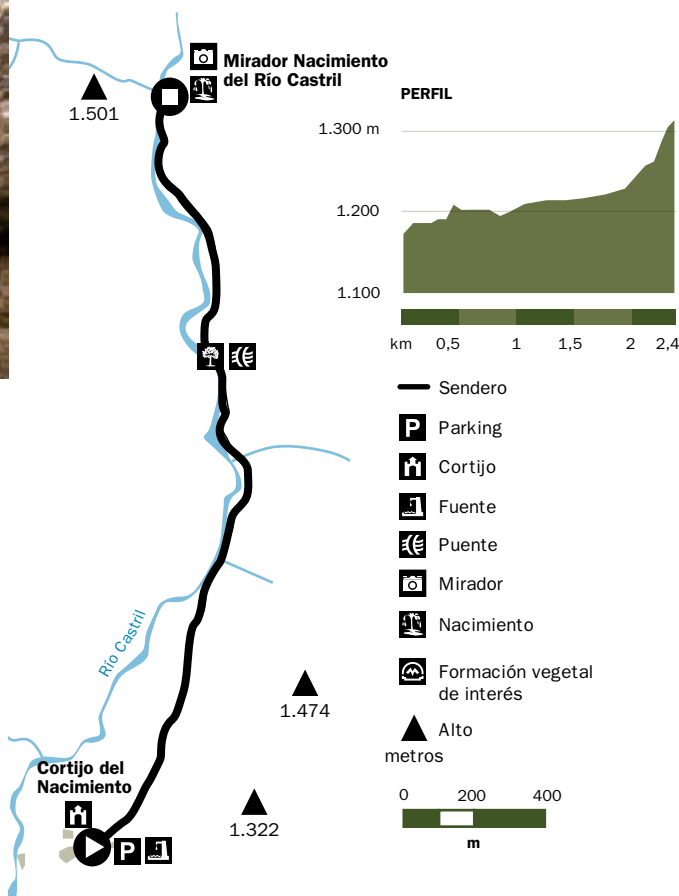


Trayecto	↔	Acceso	A-326.
Longitud	2,4 km.	Hitos	Nacimiento del río Castril.
Duración	1 h.	Otros	Hay que llevar agua potable. En el río Castril es posible ver nutrias y truchas.
Dificultad	Baja.		
Municipios	Castril.		



- Senderismo en familia.**
- Una vista del río Castril.**

Cerca de Castril, en el Cortijo del Nacimiento, comienza esta ruta justo al lado de una gran tubería perteneciente a la central eléctrica que aún suministra a la localidad. Se asciende una suave cuesta hasta una pasarela metálica que cruza el río Castril. Un poco más adelante veremos unos tramos de acequia que toman el agua del propio nacimiento y la presa del río. Justo aquí se ubica un roquedo en el que puede verse con facilidad una de las especies endémicas del Parque Natural Sierra de Castril: la lagartija de Valverde. Seguimos el sendero y llegamos al nacimiento del Río Castril, un espectacular tajo de piedra caliza del que brota el agua en grandes cantidades, como en un manantial; su caudal supera a veces los 9.000 litros por segundo y en contadas ocasiones baja de los 1.000 litros por segundo.



Granada

SIERRA DE HUÉTOR



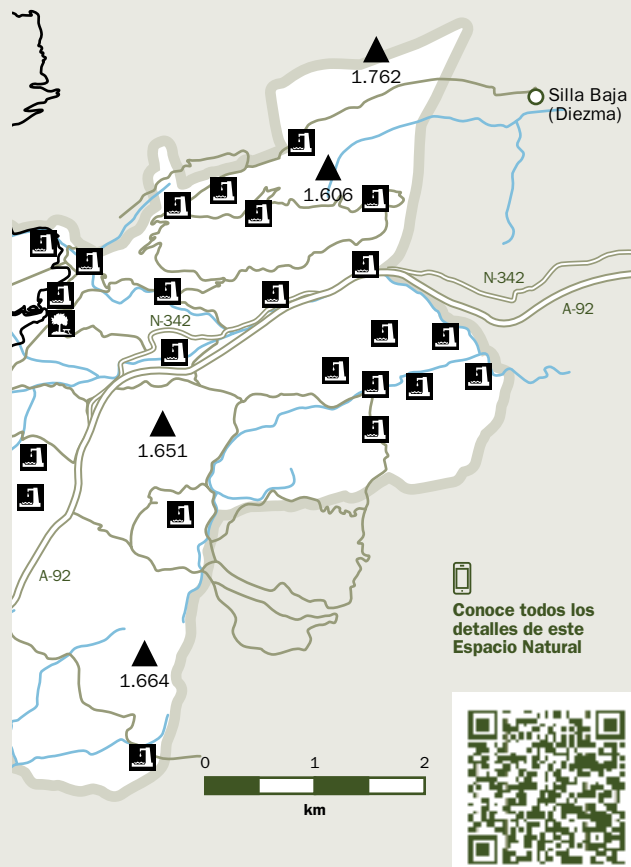
Extensión **12.000 ha.**

Municipios **Alfacar, Beas de Granada, Cogollos de la Vega, Díezma, Huétor Santillán, Nívar, Víznar.**



- 1. Recuerdo a la memoria de Federico García Loca en Víznar.**
- 2. Es habitual ver la nieve en las cumbres de este Parque Natural.**

Esta amable sierra se ofrece al paseante con sus suaves lomas, sus muchos senderos y pistas forestales y las excelentes vistas sobre su hermana mayor, Sierra Nevada. Pinares, encinares y bosques de ribera, junto al legado árabe vivo en sus pueblos, resultan atractivos suficientes, junto a la pesca de la trucha o el sueño de ver, en un remanso del Darro, una pepita de oro.

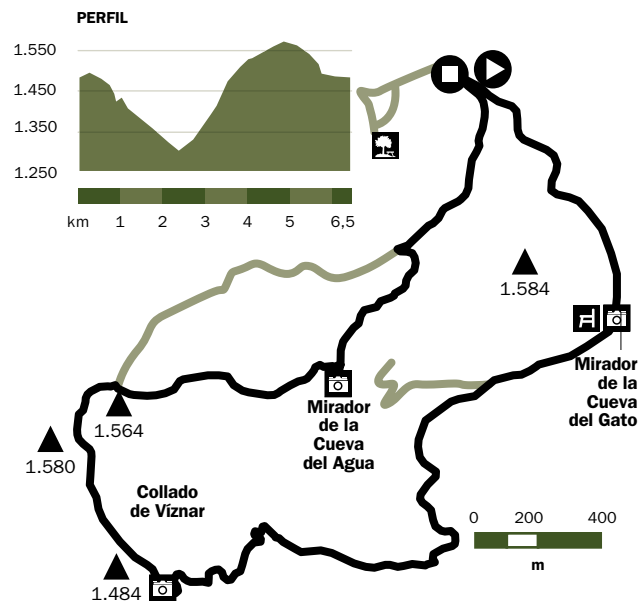


La ruta CUEVA DEL AGUA

Toda la información
sobre la ruta
escaneando este
código QR



Trayecto		Acceso	A-92, GR-NE-52.
Longitud	6,5 km.	Hito	Collado de Viznar.
Duración	3 h.	Otros	La Cueva del Agua no es accesible por motivos de conservación.
Dificultad	Baja.		
Municipios	Viznar y Alfacar.		



- Sendero
- Mirador
- Área recreativa
- Banco
- Alto metros

Para comenzar este sendero circular hay que dirigirse primero al Centro de Visitantes Puerto Lobo y desde allí tomar la pista Puerto Lobo-Alfaguara durante unos cinco km. El sendero propiamente dicho arranca cerca de un antiguo vivero forestal, y tras recorrer un kilómetro de pista se accede al mirador de la Cueva del Gato, con vistas al valle del Darro.

Desde aquí se toma una senda a la derecha que asciende por el barranco de la



1



2

3

Umbría hasta el Collado de Viznar, desde donde puede verse la Sierra de Almirajara, Sierra Nevada, el cerro de Viznar y la Vega de Granada.

El descenso se hace atravesando parajes de encinas y a la izquierda de la senda puede verse una dolina. Poco después se llega al mirador de la Cueva del Agua, que da nombre a la ruta, y ya solo quedan 1,5 kilómetros de suave descenso hasta el punto de partida de este recorrido circular.

- 1. Olivo con vistas a la Sierra.**
- 2. Plaza de Alfacar.**
- 3. El sendero de la Cueva del Agua.**

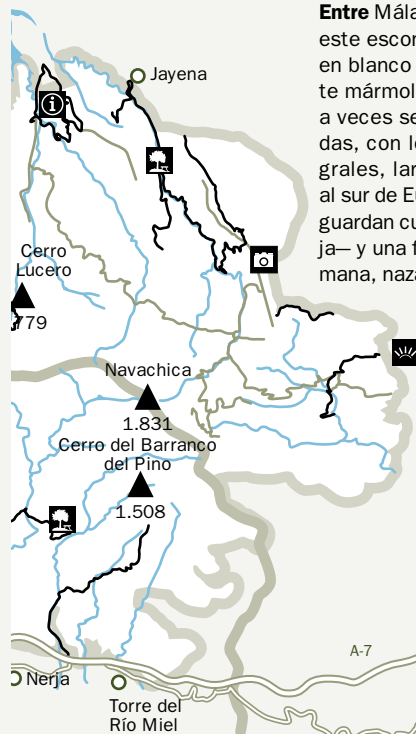
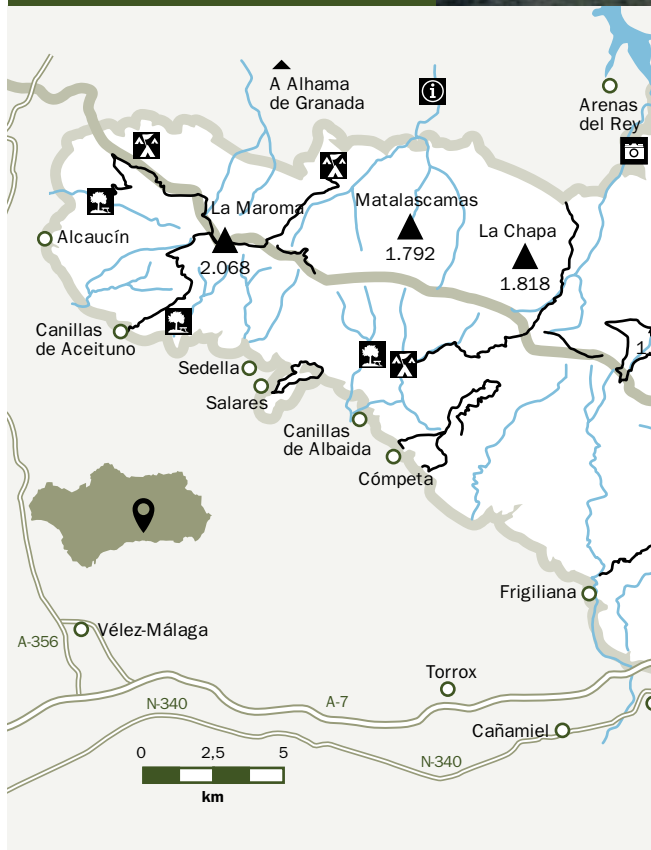
Granada, Málaga

SIERRAS DE TEJEDA, ALMIJARA Y ALHAMA



Extensión **41.000 ha.**

Municipios **Alhama de Granada, Arenas del Rey, Jayena, Otívar, Alcaucín, Canillas de Aceituno, Canillas de Albaida, Còmpeta, Frigiliana, Nerja, Salares, Sedella.**



Entre Málaga y Granada aparece este escondite de la naturaleza, en blanco y gris por el abundante mármol, surcado por ríos que a veces se precipitan en cascadas, con los extraños pinos negrales, laricios y la tejeda más al sur de Europa. Las tres sierras guardan cuevas –como la de Nerja– y una fuerte herencia musulmana, nazarí y morisca.

- 1. Cumbres de las Sierras de Tejeda, Almiijara y Alhama.
- 2. Casas encajadas de la arquitectura popular de la zona.

Otívar



Conoce todos los detalles de este Espacio Natural



La ruta FRIGILIANA-FUENTE DEL ESPARTO

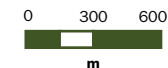
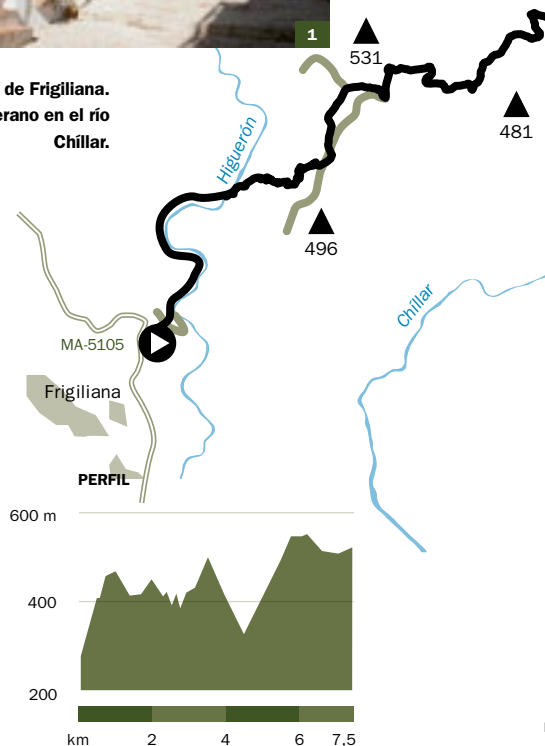
Toda la información
sobre la ruta
escaneando este
código QR



Trayecto	↔	Acceso	A-7, MA-5105.
Longitud	7,5 km.	Hitos	Ingenio de Frigiliana.
Duración	3 h.	Otros	Hay que llevar agua potable y tener especial precaución con las crecidas de los ríos.
Dificultad	Media.		
Municipios	Frigiliana y Nerja.		



1. Calle de Frigiliana.
2. Verano en el río Chillar.



- Sendero
- Cortijo
- Fuente
- Vista panorámica
- Área recreativa
- Alto metros

El Ingenio de Frigiliana, una fábrica de azúcar en pleno centro del pueblo, marca el inicio del sendero, que al principio baja hasta el río Higuierón para continuar por su orilla durante un kilómetro aguas arriba, hasta Poza Batán. Un pronunciado ascenso nos lleva hasta la Loma de las Garzas, por cuyas crestas seguiremos en dirección norte durante unos 500 metros. En este punto bajamos la ladera hasta el collado Pinillo el Viento para de nuevo volver a subir hasta un collado sobre el río Chillar, uno de los cauces permanentes del Parque Natural. Desde aquí se ve la senda que debemos seguir para bajar hasta el río y ascender por el otro lado. Así llegaremos a una pista forestal que hay que tomar a la derecha y continuar hasta el collado de los Apretaderos, en donde veremos un cruce que deberemos tomar por la izquierda hasta alcanzar nuestro destino, la Fuente del Esparto.

Huelva

SIERRA DE ARACENA Y PICOS DE AROCHE



Extensión **187.000 ha.**

Municipios **Alájar, Almonaster La Real, Aracena, Aroche, Arroyomolinos de León, Cala, Cañaveral de León, Castaño del Robledo, Corteconcepción, Cortegana, Cortelazor, Cumbres de Enmedio, Cumbres de San Bartolomé, Cumbres Mayores, Encinasola, Fuenteheridos, Galaroza, Higuera de La Sierra, Hinojales, Jabugo, Linares de La Sierra, Los Marines, La Nava, Puerto Moral, Santa Ana la Real, Santa Olalla del Cala, Valdelarco, Zufre.**



1



2



Uno de los bosques más lluviosos de España acoge una decena de sonoros arroyos y bosques de castaños que colorean esta suave sierra en otoño. Un gran número de senderos y otros caminos recorren el parque, plagado de castillos, paraíso del senderista y del gourmet, pues estamos en el centro neurálgico de setas de toda clase y del cerdo de raza ibérica criado en la dehesa.

- 1. Pira de cerdos entre alcornoques.**
- 2. Museo al aire libre de Aracena.**



 **Conoce todos los detalles de este Espacio Natural**



La ruta RIBERA DE JABUGO


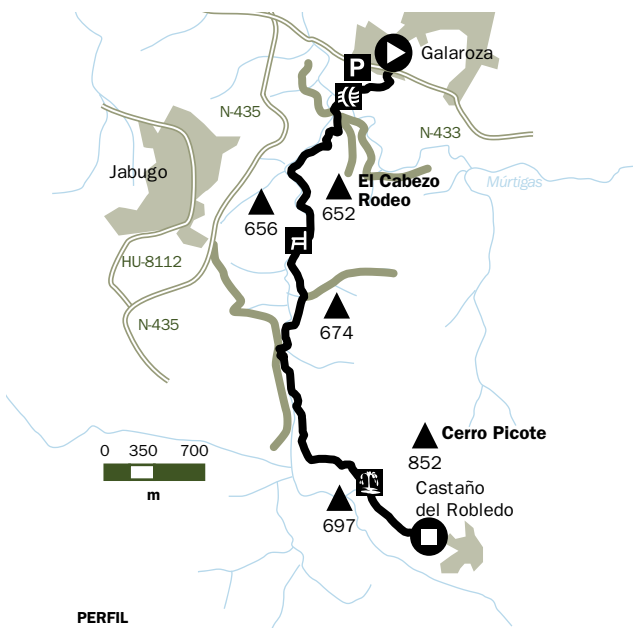
Toda la información
sobre la ruta
escaneando este
código QR



Trayecto	↔	Acceso	N-433, N-435.
Longitud	4,8 km.	Hitos	Río Múrtigas.
Duración	1 h 45'.	Otros	Esta ruta es una de las más transitadas de todo el Parque Natural. Une dos poblaciones con cascos históricos catalogados.
Dificultad	Baja.		
Municipios	Galaroza, Jabugo y Castaño del Robledo.		



1

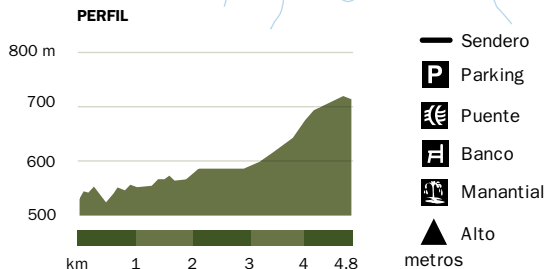


2

3

Este sendero puede hacerse en ambas direcciones pero en esta guía recomendamos comenzarlo en Galaroza, desde donde la senda nos conduce hasta cruzar el río Múrtigas a apenas 500 metros del pueblo. Muy cerca desemboca el río Jabugo y un poco más adelante cruzamos otro pequeño arroyo entre un paisaje marcado por la vegetación de ribera. Seguimos hacia el sur, manteniendo a la derecha la Ribera de Jabugo. Dos kilómetros más adelante nos toparemos con una antigua acequia y hay que cruzar de nuevo el río, dejando de lado un camino que conduce a Jabugo. En el siguiente cruce hay que girar a la izquierda y cruzar de nuevo el río, esta vez sin puente, para comenzar la subida a Castaño del Robledo por una antigua vía pecuaria que viene de Cortegana. El inicio de la subida tiene una pronunciada pendiente que luego se suaviza. En el último tramo hay que cruzar la carretera de Fuenteheridos para entrar en la bella población de Castaño del Robledo.

1. Uno de los pantanos que puntúan el paisaje del Parque Natural.
2. Cartel del sendero Ribera de Jabugo.
3. Plaza de las Pizarrillas, en Galaroza.



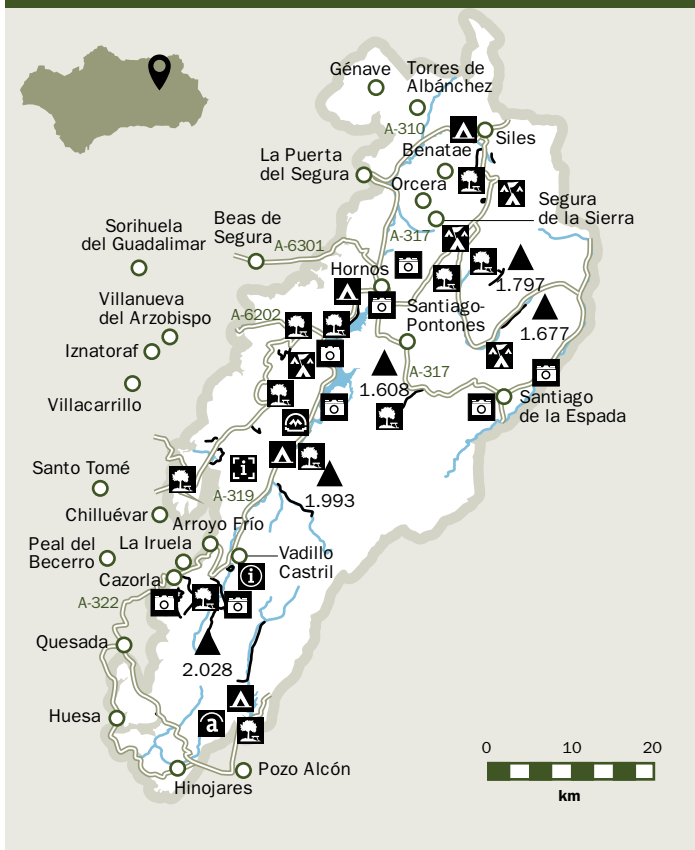
Jaén

SIERRAS DE CAZORLA, SEGURA Y LAS VILLAS



Extensión **210.000 ha.**

Municipios **Beas de Segura, Benatae, Cazorla, Chilluévar, Génave, Hinojares, Hornos, Huesa, La Iruela, Iznatoraf, Orcera, Peal de Becerro, Pozo Alcón, La Puerta de Segura, Quesada, Santiago-Pontones, Santo Tomé, Segura de La Sierra, Siles, Sorihuela del Guadalimar, Torres de Albánchez, Villacarrillo, Villanueva del Arzobispo.**



1



2

1. Senderista en la Sierra de Cazorla.
2. Baño en el embalse de Las Anchuricas.



Conoce todos los detalles de este Espacio Natural



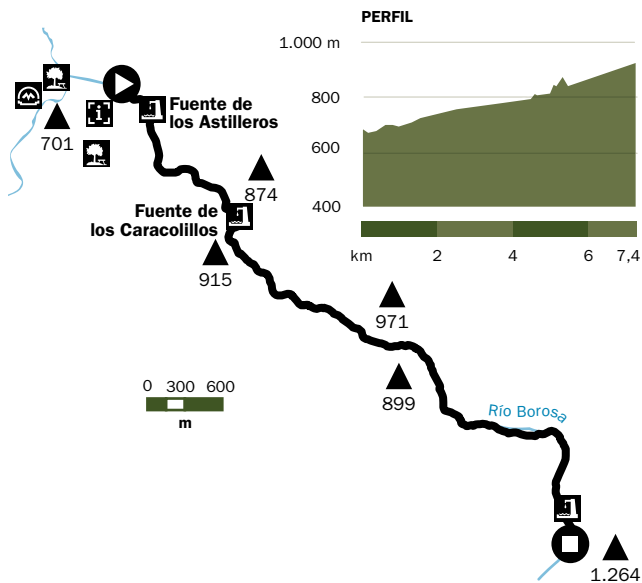
No hay parque más grande en toda España. En su infinito perfil de media montaña, se alcanzan paredes rocosas ante profundos valles tapizados por bosques de pino laricios y una extensa red de ríos. Todo tipo de turismo activo se ofrece al viajero por tierra, aire y agua, además de degustar la carne de caza, deleitarse con los endemismos de flora o visitar sus docenas de encantadoras aldeas y espectaculares senderos.

La ruta SENDERO DEL RÍO BOROSA

Toda la información
sobre la ruta
escaneando este
código QR



Trayecto	↔	Acceso	A-319.
Longitud	7,4 km.	Hitos	Cerrada de Elías.
Duración	3 h.	Otros	En verano conviene llevar protección solar y suficiente agua potable.
Dificultad	Baja.		
Municipios	La Iruela y Santiago-Pontones.		



- Sendero
- Centro de visitantes
- Puente
- Fuente
- Área recreativa
- Interés natural
- Alto metros

El camino comienza junto al Centro de Referencia de la Fauna Acuática de Andalucía y sigue paralelo al río Borosa, un rico y variado ecosistema fluvial en el que destaca el Charco de la Cuna, una poza de agua limpia y cristalina. El sendero es siempre ascendente, aunque sin excesiva dificultad, y además está jalonado por varias fuentes como la de los Astilleros, cercana a la confluencia del Arroyo de las Truchas con el río Borosa, que se cruza por el Puente de los Caracolillos.



1

Llegados a un cruce, el camino principal nos conduce al mismo punto de destino pero sin pasar por la Cerrada de Elías, que visitaremos accediendo por la derecha. Aquí podremos observar un raro endemismo del Parque muy poco frecuente en Andalucía: la crasilla, una planta carnívora. El final de la Cerrada de Elías viene marcado por una fuente y más adelante se cruza un puente para terminar el recorrido en una central eléctrica.

1. Pescador en el río Borosa, donde en determinados tramos se pueden pescar truchas sin muerte.

Junto a este sendero se encuentra el Centro de Visitantes Río Borosa (el primer afluente importante del Guadalquivir), en una de las zonas más visitadas del Parque Natural, y en el que el visitante podrá conocer la importancia del agua en los ecosistemas. El edificio está justo al lado de una piscifactoría reconvertida en centro de investigación que dispone de un mirador a las instalaciones.

Jaén

SIERRA DE ANDÚJAR



Extensión **75.000 ha.**

Municipios **Andújar, Baños de la Encina, Marmolejo, Villanueva de La Reina.**



1



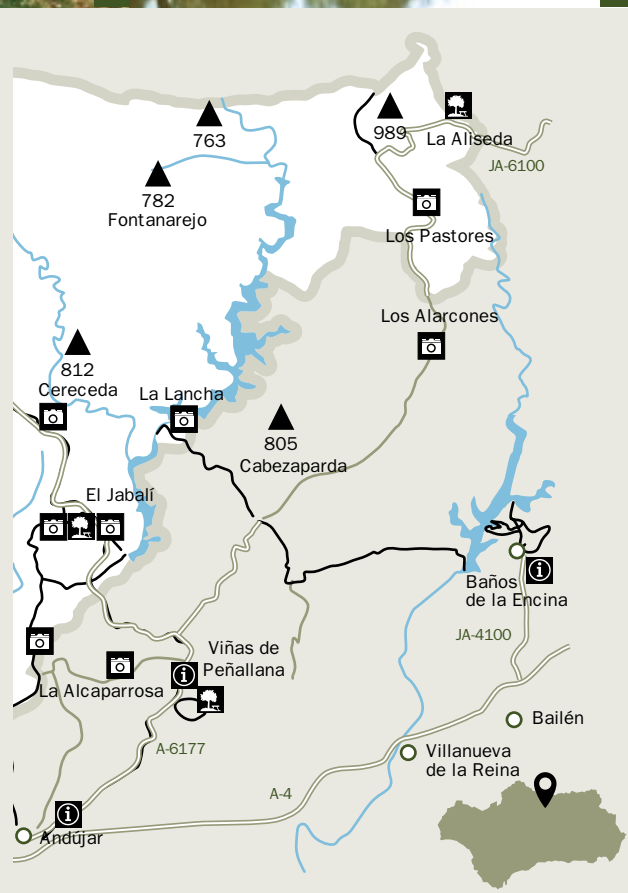

2

1. Uno de los singulares paisajes de la Sierra de Andújar.
2. La vegetación de ribera está presente en todo el Parque.

En este vasto parque se refugia una naturaleza salvaje. En sus dehesas, escarpadas sierras, bosques y riberas campea el linco, sobrevuela el águila imperial y, en lo más abrupto, viven los últimos lobos andaluces, no en vano se trata de una amplísima extensión virgen. La caza abunda, la cocina asociada a ella también, y además alberga el santuario de la Virgen de la Cabeza.



Conoce todos los detalles de este Espacio Natural



La ruta SENDERO LA CENTENERA

Toda la información
sobre la ruta
escaneando este
código QR

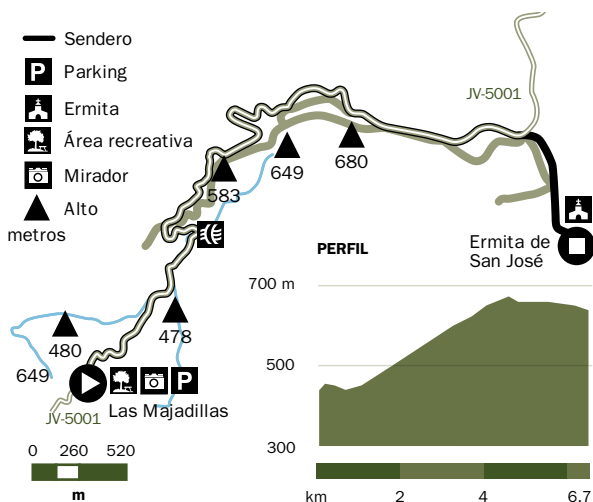


Trayecto	↔	Hito	Ermita de San José.
Longitud	6,7 km.	Otros	Hay que tener precaución en los tramos en los que circula el tráfico rodado. El Parque Natural Sierra de Andújar es uno de los últimos reductos del águila imperial ibérica.
Duración	2 h 30'.		
Dificultad	Media.		
Municipios	Marmolejo.		
Acceso	A-420, JV-5001.		



El sendero arranca en Las Majadillas y se realiza siempre en continuo pero suave ascenso a través de una carretera sin asfaltar. En el primer tramo el camino discurre paralelo al barranco del Agua hasta llegar a un cortafuegos que dejamos a la izquierda. El ascenso nos lleva hasta el collado de la Mezquita y debemos tener cuidado con las intersecciones de la carretera para no desviarnos. Hay que seguir siempre por la JV-5001 en dirección este, hasta llegar a un cruce en el que, esta vez sí, hay que desviarse hacia La Centenera por la derecha. Más adelante encontramos unas ruinas de edificios, dejando a la izquierda la casa de Aguileras y a la derecha la casa de Tío Cano. En este último tramo hay una suave bajada, la única del trayecto, que nos conduce hasta lo que queda de la ermita de San José, donde termina el sendero.

- 1. Río Valmayor.**
- 2. Picogordo en la Sierra de Andújar.**



Jaén

SIERRA MÁGINA



Extensión **20.000 ha.**

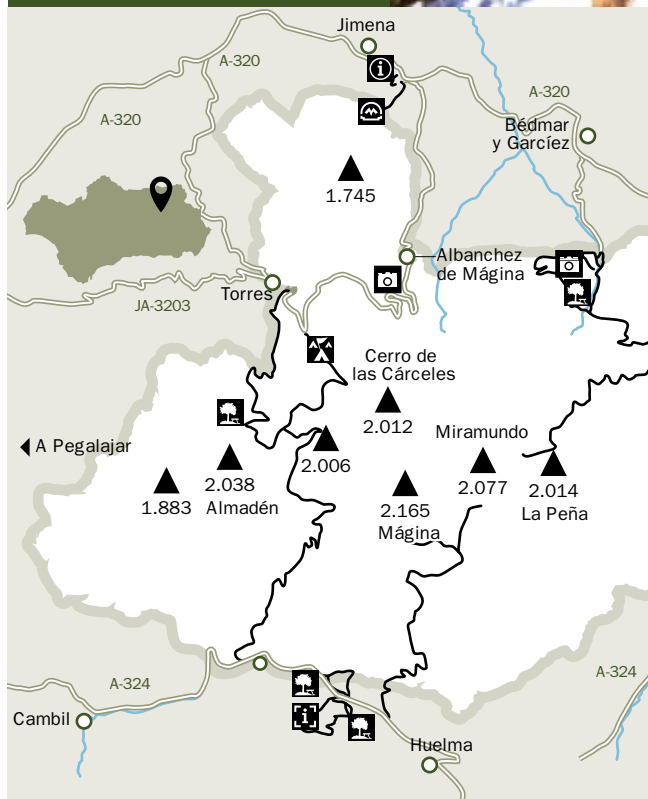
Municipios **Albánchez de Mágina, Bédmar y Garcéz, Bélmez de La Moraleda, Cambil, Huelma, Jimena, Jódar, Pegalajar, Torres.**



1



2



1. La nieve está presente en Sierra Mágina buena parte del año.
2. Montaña y campiña se dan la mano en la frontera del Parque Natural.

Una sierra magna y mágica rodeada por un mar de olivos. Un lugar duro para el hombre, que mantiene virgen su diversidad de paisajes, solo salpicados por castillos y fortalezas. Desde la cumbre de Jaén –el Mágina con 2.165 m– se otea un espacio donde destaca el adfald de Cuadros, la cascada del Zurreón y un bosque mediterráneo y de montaña que insinúa las muchas cuevas y pasadizos naturales.



Conoce todos los detalles de este Espacio Natural



La ruta PINAR DE CÁNAVA

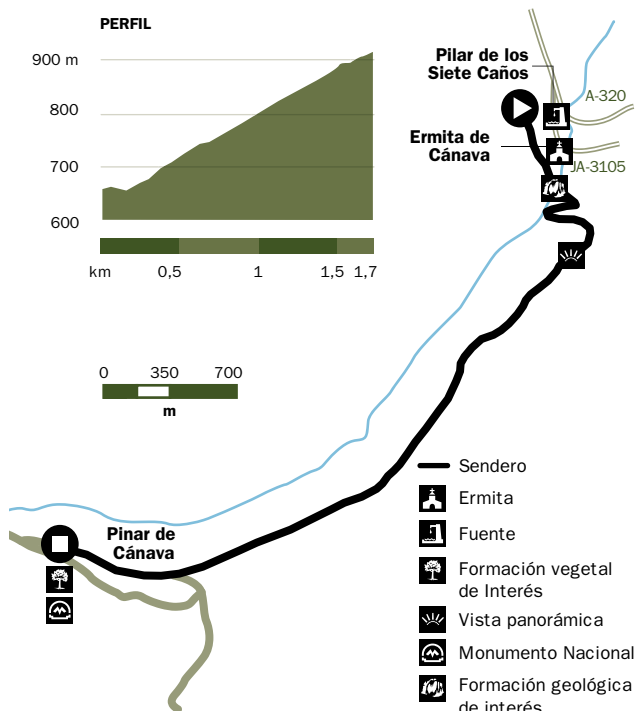
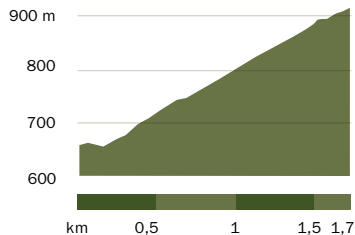
Toda la información
sobre la ruta
escaneando este
código QR



Trayecto	↔
Longitud	1,7 km.
Duración	1 h.
Dificultad	Media-alta.
Municipios	Jimena.
Acceso	A-320, A-316, A-401.
Hito	Ermita de Cánava
Otros	Aunque a lo largo del sendero veremos bosques de pinos carrascos, hay muy poca sombra a lo largo del recorrido.



PERFIL



La ermita de la Virgen de Cánava marca el inicio de este sendero. Hay que rodear el templo para ascender una cuesta asfaltada hasta tomar el camino de las Pilas de Trisla. Cruzamos el arroyo de Cánava y desde una vaguada comenzamos un duro ascenso desde el que se ve el singular pico Aznaitín, separado del resto del macizo montañoso. Dejaremos de lado varios cruces por la izquierda y, siguiendo por la misma pista, llegaremos al Pinar de Cánava, una auténtica joya botánica que alberga algunos de los árboles más antiguos de Andalucía, con ejemplares de más de 250 años que se han conservado prácticamente sin intervención del ser humano. Enfrente, al otro lado del barranco en el que nos encontramos, puede divisarse un paraje conocido como Los Caracoles, con construcciones de piedra típicas de la zona.

- 1. Uno de los imponentes árboles que pueden verse en el recorrido.**
- 2. El bello castillo de Jimena.**


Jaén DESPEÑAPERROS



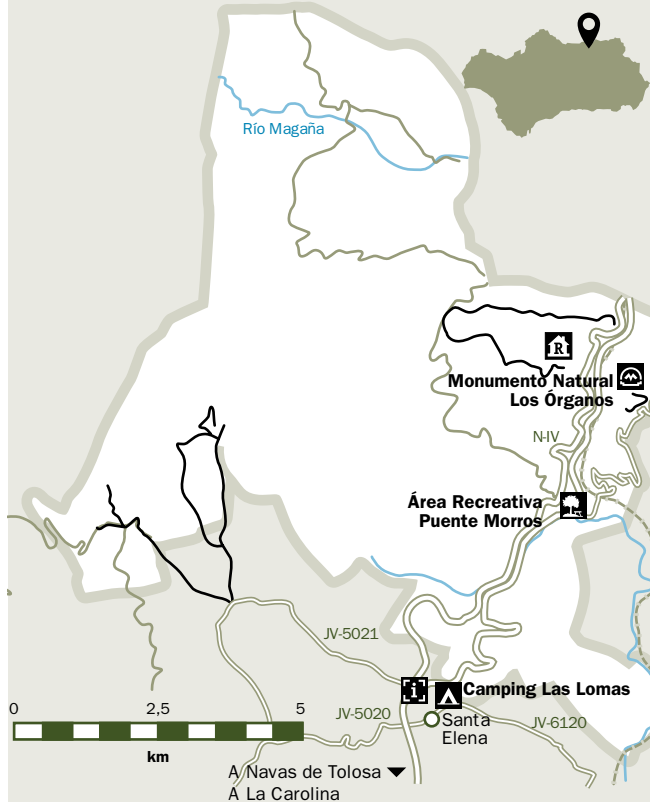
Extensión
7.600 ha.
Municipios
Santa Elena.



1



2



Este pequeño parque concentra en su abrupto relieve algunos paisajes dignos de protección. Los desfiladeros, como el de los Órganos; el salto del Fraile, o el curso del río Despeñaperros, se ubican entre bosques de robles, pinos y encinas. Al ser un paso estratégico entre la meseta española y Andalucía, hay restos de antiguas culturas. También es posible seguir los pasos de la batalla de las Navas de Tolosa en la que el reino de Castilla derrotó a los

- 1. Un sereno cauce fluvial en Despeñaperros.**
- 2. Los cortados de piedra son característicos de la comarca.**

almohades. Aquella batalla marcó el declive musulmán y el inicio de la fase final de la reconquista.

Desde el punto de vista de sus valores ambientales, en los densos bosques de este Espacio Protegido habitan el jabalí y el ciervo que, además de sorprender en el paseo, se convierten en la base de la recomendada gastronomía del municipio de Santa Elena. Asimismo se observan aves del porte del águila imperial y el buitre leonado.



Conoce todos los detalles de este Espacio Natural



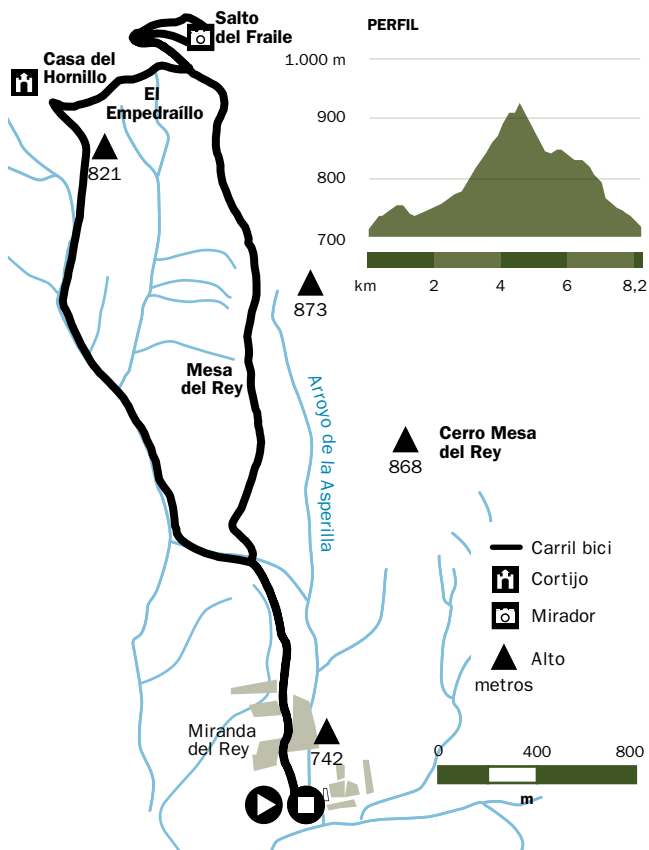
La ruta

SENDERO EL EMPEDRAILLO

Toda la información sobre la ruta escaneando este código QR



Trayecto		Hitos	Mirador Salto del Fraile.
Longitud	8,2 km.	Otros	Este sendero discurre por los parajes en los que tuvo lugar, en 1212, la batalla de Las Navas de Tolosa. En la autovía, cerca de Miranda del Rey, existe un museo dedicado a esta confrontación bélica.
Duración	3 h 40'.		
Dificultad	Baja.		
Municipios	Santa Elena.		
Acceso	JA-7102.		



A 150 metros de Miranda del Rey, por la carretera que conduce a la localidad, sale a la derecha el camino de esta ruta en dirección norte. A un kilómetro de distancia comienza el recorrido circular, que hay que tomar por la izquierda hasta llegar al arroyo del Hornillo. Seguiremos el cauce durante unos 400 metros hasta un cortafuegos para proseguir el ascenso hasta un cruce ubicado unos 900 metros más adelante. Recorreremos otros 700 metros hasta la casa de El Hornillo, donde hay que girar a la derecha, y volver a ascender hasta otro cruce en donde se gira a la izquierda. Muy poco después llegamos a la vía que nos conduce hasta El Empedraillo, un tramo de ruta empedrada (apenas 100 metros con tres de anchura) que hay quien considera una calzada romana pero que más bien parece un camino medieval. Siguiendo las indicaciones accedemos al mirador del Salto del Fraile y, tras cruzar el mismo cortafuegos, cerraremos el recorrido circular para terminar la ruta en el mismo punto de partida.

- 1. La calzada del Empedraillo.**
- 2. El río Despeñaperros a su paso por la estación de Santa Elena.**

Málaga

SIERRA DE LAS NIEVES



Extensión **75.000 ha.**

Municipios **El Burgo, Istán, Monda, Parauta, Ronda, Tolox y Yunquera.**



1



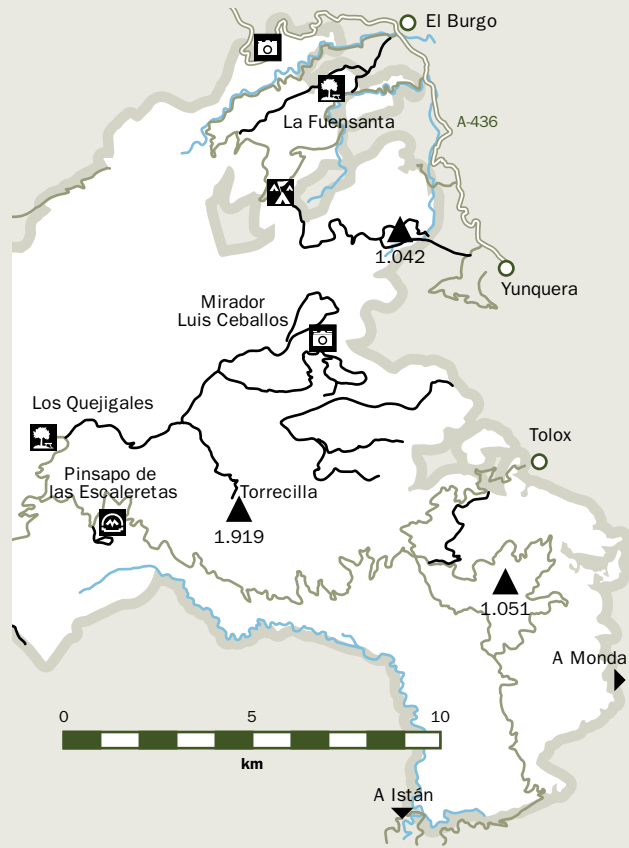
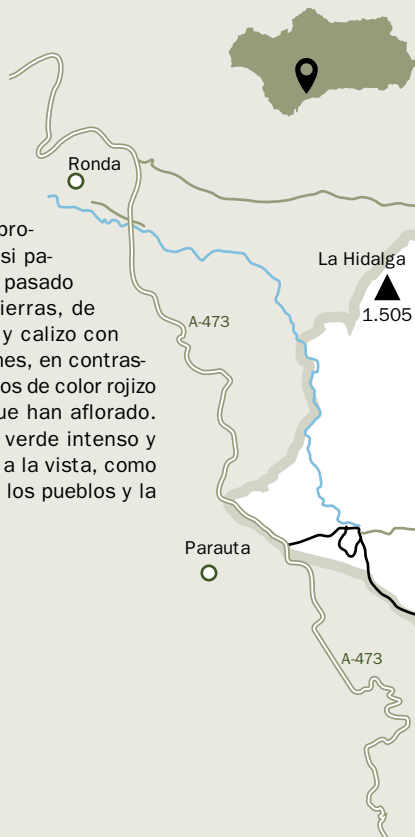
2

1. Montañeros en la cima del Torrecilla.
2. Tolox y al fondo la Sierra de las Nieves.

Cumbres nevadas y profundas simas, que casi parecen rebuscar en el pasado plutónico de estas sierras, de aspecto blanquecino y calizo con escarpadas formaciones, en contraste con montes alomados de color rojizo por las peridotitas que han aflorado. El pinsapo aporta un verde intenso y la cabra montés está a la vista, como la influencia árabe de los pueblos y la gastronomía.



Conoce todos los detalles de este Espacio Natural

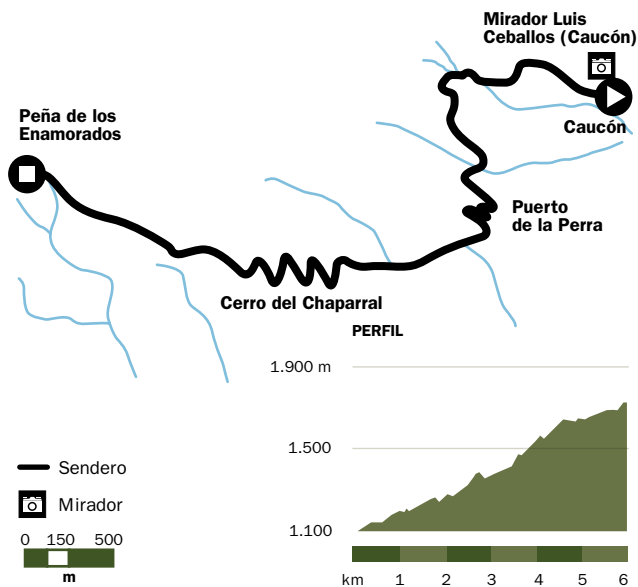


La ruta CAUCÓN-PEÑÓN DE LOS ENAMORADOS

Toda la información
sobre la ruta
escaneando este
código QR



Trayecto	↔	Acceso	A-366.
Longitud	6 km.	Hito	Puerto de la Perra.
Duración	3 h 15'.	Otros	Ésta es una de las rutas más bellas del Parque Natural y transcurre por tres ecosistemas diferentes: el pinsapar, el quejigal de alta montaña y la comunidad rupícola.
Dificultad	Media-alta.		
Municipios	Tolox y Yunquera.		



Desde el mirador Luis Ceballos caminamos por la derecha hasta un cortafuegos y, de bajada a La Cañada, nos adentramos en el pinsapar. Al final del bosque, por un camino que sale a la derecha, subimos hasta el Puerto de la Perra, con unas vistas espectaculares. Una cañada entre quejigos y pinsapos nos lleva hasta otro puerto, el de las Boas, y de ahí al quejigal de Tolox



1

(aquí es obligatorio respetar las estructuras que protegen estos preciados árboles, muy afectados por la actividad humana). El sendero a partir de ahora es prácticamente llano hasta el puerto de la Chaparrera, donde un camino por la izquierda nos conduce hasta Puerto Saucillo-Torrecilla.

El último y corto tramo nos lleva hasta el punto final de la ruta, que ya se adivina desde el camino: el Peñón de los Enamorados.

Desde el Peñón de los Enamorados, punto final de la ruta, se puede enlazar con otro recorrido dentro del Parque Natural Sierra de las Nieves, el sendero Puerto Saucillo-Torrecilla. Gracias a este trazado, los visitantes podrán acceder a uno de los puntos más altos de la provincia de Málaga, el pico Torrecilla, con 1.919 metros.



2

- 1. La cercanía del majestuoso Torrecilla es uno de los alicientes de esta ruta.**
- 2. La niebla puede aparecer en ocasiones a lo largo de la ruta.**

Málaga

MONTES DE MÁLAGA



Extensión **5.000 ha.**

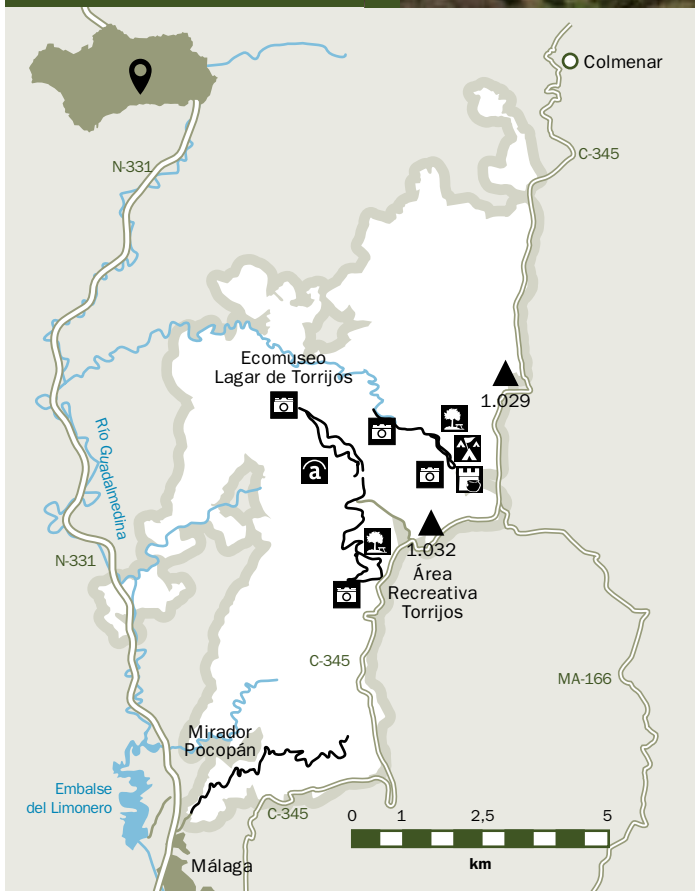
Municipios **Casabermeja, Colmenar, Málaga.**



1



2



A las puertas de la capital malagueña se alza una suave sierra en la que reina el pinar de reforestación. Un espacio surcado por numerosos arroyos y ríos en el cual numerosas sendas recorren sus riberas y llegan a espectaculares miradores al Mediterráneo. La huella árabe de sus pueblos, el vino de la comarca y el sigilo del camaleón son atractivos para este parque natural.

Paradas recomendables son las localidades de Colmenar y Casabermeja, donde se puede disfrutar de su arquitectura mediterránea y admirar sus monumentos, entre los que destaca el cementerio de Casabermeja, declarado Monumento Histórico Artístico.

1. Suaves lomas y tierras de cultivo forman parte del paisaje.

2. Colmenar.



Conoce todos los detalles de este Espacio Natural




La ruta PICAPEDREROS- BOTICARIO

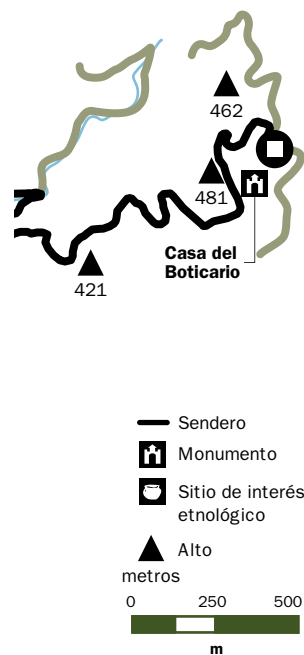
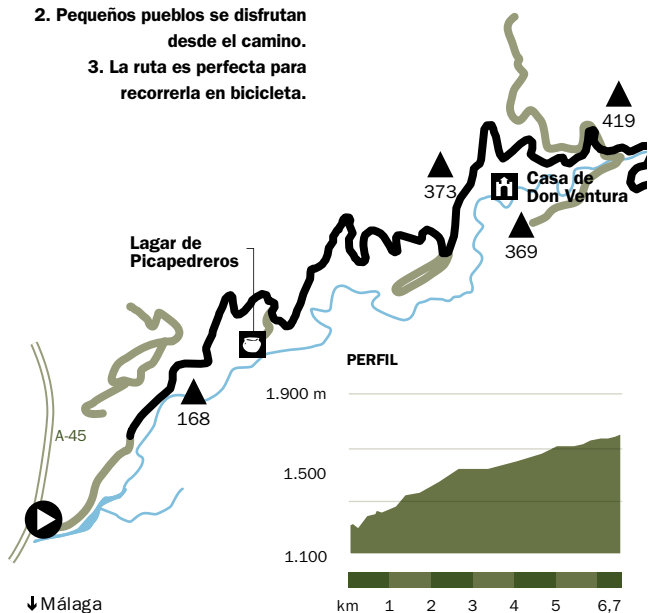
Toda la información
sobre la ruta
escaneando este
código QR



Trayecto	↔	Acceso	N-331, A-45.
Longitud	6,7 km.	Hito	Casa del Boticario.
Duración	2 h.	Otros	A lo largo del sendero hay tráfico rodado de vehículos con permiso para acceder a las fincas colindantes. Se puede recorrer en bicicleta.
Dificultad	Baja.		
Municipios	Málaga.		



1. El sendero que conduce hasta la Casa del Boticario.
2. Pequeños pueblos se disfrutaron desde el camino.
3. La ruta es perfecta para recorrerla en bicicleta.



El recorrido parte de la misma ciudad de Málaga, al norte de la barriada Ciudad Jardín, una vez pasado el molino de San Telmo, al que se llega por la N-331. A unos 200 metros se llega al límite del Parque Natural y la senda comienza un suave ascenso por una pista forestal. A un kilómetro del inicio alcanzamos el antiguo lagar de Picapedreros y a tres kilómetros un cruce marcado por unos algarrobos. Aquí debemos girar a la derecha hacia la Casa de Don Ventura y tras recorrer otros 500 metros de nuevo giramos a la derecha. Desde ahora hasta el final ya no abandonaremos el carril principal, que en un leve ascenso nos conducirá hasta el punto final del recorrido: la Casa del Boticario, que está previsto que acoja el Centro de Visitantes del Parque Natural Montes de Málaga.


Sevilla

SIERRA NORTE



Extensión **177.500 ha.**

Municipios **Alanís, Almadén de la Plata, Cazalla de la Sierra, Constantina, Guadalcanal, Las Navas de la Concepción, El Pedroso, La Puebla de los Infantes, El Real de la Jara, San Nicolás del Puerto.**



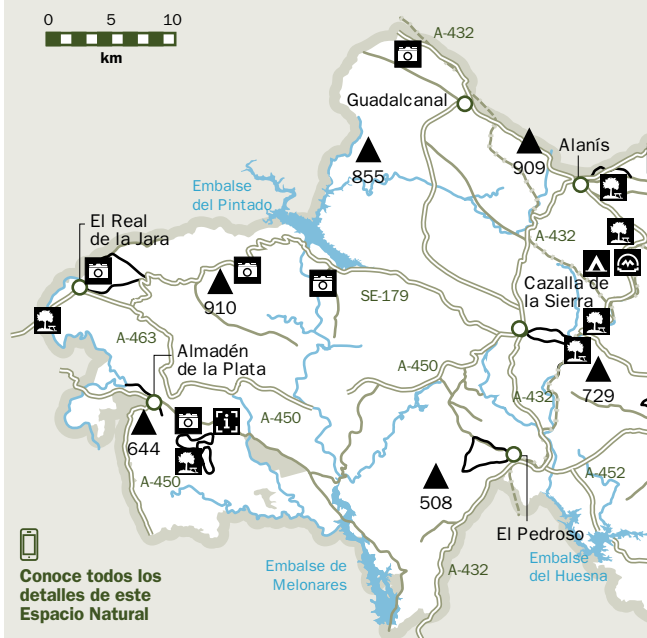
1



2



3



Conoce todos los detalles de este Espacio Natural



1. Madroños en el parque natural.
2. Cerro del Hierro y su moldelado kárstico.
3. Abrevadero para el ganado.



La Puebla de los Infantes

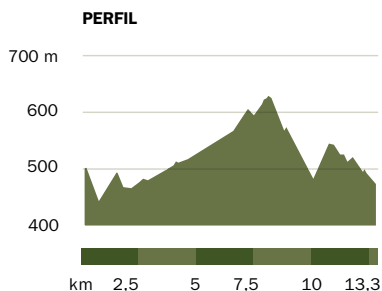
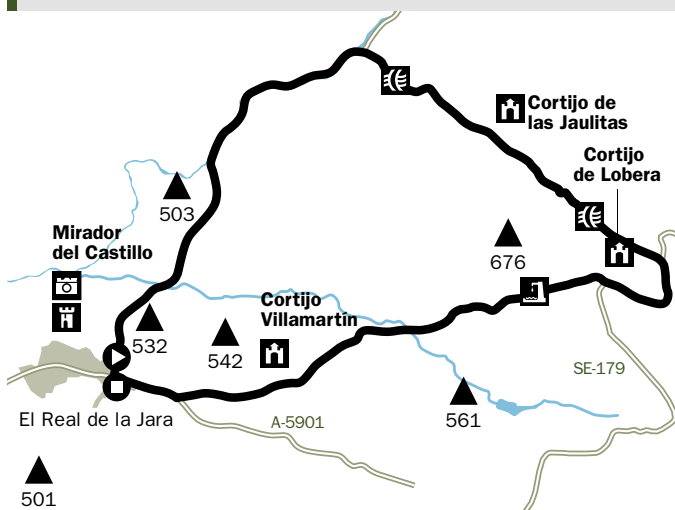
Viejas y extensas dehesas, riberas densas de fresca vegetación, sorpresas naturales como la vieja mina romana de Cerro del Hierro –un espectáculo geológico y cultural– o el nacimiento a borbotones del suelo del río Huesna forman parte de un parque en el que cascos urbanos como los de Cazalla, Guadalcanal o Constantina, o las muchas ermitas enclavadas en agrestes parajes, son clave de su identidad.

La ruta SENDERO LA LOBERA

Toda la información sobre la ruta escaneando este código QR



Trayecto		Hito	Mirador del Castillo.
Longitud	13,3 km.	Otros	Hay que tener precaución con el tráfico, especialmente en los tramos que coinciden con la carretera de Puerto Padrona.
Duración	4 h 30'.		
Dificultad	Media.		
Municipios	El Real de la Jara.		
Acceso	A-66, A-5301.		



La localidad de El Real de la Jara es el punto de inicio y final de este recorrido circular. El sendero parte de la calle Santa María y discurre por una pista que se dirige a la comarca de Tentudía, en Badajoz. Recorridos unos 800 metros, se cruza un pequeño arroyo que un poco más adelante desemboca en el de la Víbora, que también hay que atravesar. Seguiremos el cauce durante otro kilómetro y medio (abriendo y cerrando cancelas de fincas particulares) hasta el arroyo de La Lobera, junto al cual caminaremos otros tres kilómetros hasta el cortijo del mismo nombre. Tras otros 500 metros encontraremos una carretera que tomaremos a la derecha y por la que avanzaremos con precaución otro kilómetro más hasta el camino del Colmenar, que habrá que seguir hasta otra carretera. Esta última, tras un tramo de 500 metros, nos introduce en El Real de la Jara por la calle de La Paz, punto final de esta ruta.

1. Buitres en la Sierra Norte.
2. Castillo de El Real de la Jara.
3. El sendero, visto desde las alturas.



Cultura, gastronomía, historia...
Conocer Andalucía a pie no es
una experiencia completa si no te
acercas a sus pueblos y sus gentes.

No te vayas sin...



1 La minería de Rodalquilar

A lo largo de la historia, los recursos mineros de Rodalquilar, pequeño pueblo en el corazón del Parque Natural Cabo de Gata-Níjar, parecían no tener fin. Si en la Edad Media se extraía el alumbre -elemento básico para teñir las telas-, en los siglos XVIII y XIX se obtuvo plomo y plata hasta que, a finales del XIX, se descubrió oro. Las explotaciones auríferas, que aún pueden verse a un kilómetro de la localidad, cerraron definitivamente en 1990. Por si fuera poco, en Rodalquilar puede verse una torre defensiva del siglo XVI, un excelente jardín botánico y, especialmente, el Cortijo de los Frailes, en el que Federico García Lorca se inspiró para su obra *Bodas de Sangre*.

Págs. 146-147

2 Un plató de cine

Las condiciones climáticas y una infraestructura de calidad han convertido la provincia de Almería en el destino ideal como plató de cine para el rodaje de películas desde los años 50 hasta hoy. Las zonas donde se han rodado multitud de producciones son el Cabo de Gata y, especialmente, el desierto de Tabernas, que tuvo su auge en los años 60 y 70 con un género propio: el *spaghetti western*. Uno de los últimos títulos rodados en Almería ha sido *Exodus* (2014) de Ridley Scott, pero también pueden mencionarse *El Cid*, *Lawrence de Arabia*, *Patton*, *Conan el Bárbaro* o *Indiana Jones y la última cruzada*.

Págs. 19-20,
146-147

3 Bucear en el Cabo de Gata

El Parque Natural Cabo de Gata-Níjar es un paraíso para los amantes de buceo. Fue el primer parque natural marítimo terrestre declarado en Andalucía y además es Reserva de la Biosfera, Reserva Marina y Geoparque. Sus 12.000 hectáreas de superficie de agua se adentran una milla desde la costa y albergan numerosas es-

Págs. 146-147



1



2

3



4



5



6

pecies mediterráneas y amplias praderas de posidonia oceánica. En el entorno del Parque Natural existen numerosos centros especializados de buceo en los que se pueden hacer cursos de submarinismo y obtener todo el equipo necesario para disfrutar de sus transparentes aguas.

4 La cuajadera de pescado

La provincia de Almería es un paraíso gastronómico en el que se combina lo mejor del mar con los productos frescos de las huertas o de la montaña. Un plato muy típico, sobre todo en la costa, es la cuajadera, que puede hacerse con cualquier tipo de pescado grande de temporada (corvina, lubina, bonito) combinado con patatas y verduras frescas.

La particularidad de este guiso es que se hace al horno en lugar de en cazuela, como es habitual en las calderetas de otras comarcas españolas.

Págs. 19-20

5 La ola petrificada de Mónsul

Como si el tiempo se hubiera detenido en un instante, una gigantesca ola de piedra se asoma a la playa de Mónsul, en pleno Parque Natural del Cabo de Gata-Níjar. Se trata de una formación de lava solidificada que se ubica, dicho sea de paso, en la que frecuentemente aparece nominada como una de las mejores playas de España, a pesar de su escaso tamaño –apenas 300 metros de costa–.

Págs. 146-147

6 Vélez Blanco y Vélez Rubio

Separados por el “apellido” y por poco más de dos kilómetros, los municipios de Vélez Blanco y Vélez Rubio, en el límite del Parque Natural Sierras de María y Los Vélez, comparten, entre otras cosas como el gentilicio, el orgullo de estar declarados ambos como Conjuntos Histórico-Artísticos. También tienen otra cosa en común: la sombra del monte Maimón, con sus imponentes 1.761 metros de altura.

Págs. 150-153



10



9



8

7 Conocer el Indalo

Probablemente todo viajero que visite Almería se encontrará, más pronto que tarde, con la figura del indalo, el símbolo por excelencia de esta provincia que puede adquirirse como recuerdo en cualquier tienda de souvenirs. Pero quizás no conozca su origen, que no es otro que una pintura rupestre, magnífico ejemplo del Neolítico levantino, que se halla en la Cueva de los Letreros (Vélez Blanco), declarada Patrimonio de la Humanidad. La figura representa a un humano que sostiene entre sus manos el arco iris.

8 Los almendros en flor

El Parque Natural Sierras de María y Los Vélez alberga en su interior grandes plantaciones de almendros que se alternan con los olivares y campos de cereales. A finales

del invierno y principios de la primavera, los almendros regalan al visitante una explosión de color, cuando las flores blancas llenan sus ramas.

9 La Sierra de los Filabres

La Sierra de los Filabres es la prolongación natural de la Sierra de Baza, Parque Natural de la provincia de Granada. En la zona sobresalen las canteras del preciado mármol de Macael, pero también es muy recomendable visitar el observatorio hispano-alemán de Calar Alto, a 2.168 metros de altura, en la cima del macizo almeriense.

10 Casas colgantes de Sorbas

La localidad de Sorbas se halla en un paraje natural catalogado gracias a sus formaciones geológicas y la cantidad de cuevas (hay censadas más de 1.000). Sorbas, bordeado por el río Aguas, se encuentra a medio camino de otros lugares de interés como el desierto de Tabernas o el Valle del Almanzora. La particular orografía del terreno ha obligado a adaptar la arquitectura popular, dando lugar a un paisaje de casas colgantes sobre un barranco del río Aguas.

Págs. 19-20,
82-83

Págs. 19-20,
186-187

Págs. 19-20

Págs. 150-151



1



2



3



4

1 Vejer

Pocas localidades hay en España tan hermosas como Vejer. Encaramada a un risco que domina la Janda, su traza árabe se conjuga en armonía con el legado monumental posterior a la conquista castellana. El mero paseo, tras entrar por una de las cuatro puertas de la muralla, resulta suficiente, pero además ofrece el castillo del siglo X, la iglesia gótico-mudéjar, la casa del Mayorazgo y el palacio del Marqués del Tamarón. Y unas puestas de sol sin igual.

Págs. 158-159

2 Visitar bodegas y viñas

En Jerez y El Puerto de Santa María la cultura del vino adquiere un nivel sin parangón en España. A la calidad internacional de sus caldos se une el patrimonio arquitectónico, de inmenso valor y espectacular resultado. Las grandes bodegas, en complejos que abarcan hectáreas, y las hermosas casas de labor ubicadas en las viñas que crecen sobre la tierra albariza, aseguran emociones vinculadas a algo tan único como es el vino de Jerez en sus diferentes modalidades.

Págs. 154-155

3 Carnaval

Si algo une a todo Cádiz es la celebración del Carnaval. En cualquier localidad puede vivir antes de la Cuaresma una fiesta que resulta tan callejera como entrañable, con tanta suma de gracia como de trabajo para dar con el vestuario adecuado al tema elegido.

Págs. 22-23

Cientos y cientos de agrupaciones recorren las calles, los bares, los teatros y plazas. Resultará imposible al viajero no sentirse inmerso en la celebración. Los gaditanos se encargan de ello.

4 El viento y el surf

En el Estrecho, si no sopla el Poniente, sopla el Levante. Esto genera un carácter singular en sus gentes, que solo podrá conocer in situ, y árboles con formas curiosísimas. Pero además causa que Tarifa sea una de las capitales mundiales de los deportes de viento y mar. Toda una industria local presta servicios al deportista, que encontrará en la preciosa localidad, la más sureña de Europa, un ambiente cosmopolita y divertido, y la famosa playa y duna de Valdevaqueros.

Págs. 158-159, 162-163



5



6



7

5 Paso de cetáceos

El Estrecho que separa, o une, a Europa y África es paso obligado para numerosas especies de cetáceos. Empresas locales organizan excursiones muy recomendables en un paraje único en el mundo simplemente por su paisaje. Además de avistar calderones y delfines todo el año, de abril a octubre pasan los cachalotes, y en julio y agosto vienen las orcas. Con los dos continentes a tiro de piedra, y la compañía de los gigantes buques por allí de paso, el espectáculo nunca defrauda.

Págs. 162-163

6 Comer atún

El atún de almadraba es una exquisitez gaditana que moviliza a los más expertos turistas gastronómicos. La captura del gigantesco pez en el laberinto de redes que es

la almadraba –en la que puede embarcar si desea una experiencia sin igual–, el ronqueo (despiece) del animal en sus muchas y sabrosas partes y, finalmente, la degustación, casi siempre con mínimas manipulaciones para asegurar la pureza de su fresco sabor, es el remate perfecto a un día en Andalucía.

Págs. 158-159, 162-163

7 El cabo de Trafalgar

El cabo de Trafalgar –en realidad un tómbolo, es decir, una isla unida al continente por una lengua de arena– vio la mayor batalla naval de su época. En ese paraje, donde el agua siempre tiene un azul de singular plateado, es fácil imaginar la crueldad de la pugna que durante varios días de 1805 mantuvieron ingleses contra españoles y franceses. La belleza del lugar y su entorno, con un faro que lo preside y habitado por camaleones, ha merecido su declaración como monumento natural.

Págs. 158-159

8 Cementerio de Villaluenga del Rosario

Esta hermosa localidad serrana, la más elevada de la provincia y musulmana durante siete siglos, contiene una sorpresa. La grandiosa iglesia del Salvador se mantiene como quedó tras ser quemada en la guerra contra los franceses. Pero, en el interior, bajo el cielo del techo desaparecido y entre sus arcos y muros semiderruidos, aparece el cementerio, blanco, espontáneo y hermoso. El conjunto muestra una belleza singular, que mezcla patrimonio, religión y naturaleza.

Págs. 170-171

9 La artesanía de Ubrique

La visita a esta hermosa localidad de la sierra, fronteriza entre árabes y cristianos durante décadas, tiene como complemento ineludible la compra de productos de piel, famosa y prestigiosa artesanía que se multiplica en el siglo XVIII dando brío al legado árabe. La mitad de la población se ocupa en esta tarea, explicada en el Museo de la Piel de Ubrique, que se ubica en el Convento de Capuchinos. Justo al lado de él podrá ver las antiguas tenerías, donde antaño se curtía la piel.

Págs. 170-171



Págs. 66-67

10 Roma en la playa

Pocas playas resultan tan inolvidables como la de Bolonia. Su virginidad permite apreciar dos hitos que la caracterizan. La gigantesca duna –30 metros de altura y 200 de anchura–, avanza hacia el pinar por el incesante viento. Al lado, preside la playa la ciudad romana de Baelo Claudia, una antigua factoría de conserva de atún y origen de la salsa garum, que está declarada Monumento Histórico Nacional.

Págs. 154-155

11 Comer pescado de estero con la sal de la bahía

El pescado que entra desde el mar a los caños y esteros de la bahía de Cádiz vive en un singular medio salobre. La pesca de las doradas, sargos, lubinas o lenguados la realizan algunos restaurantes ante la mirada del comensal, lo cual garantiza absoluta frescura e intenso sabor. Comerlos con la sal obtenida en las milenarias salinas de la zona, en particular la flor de sal, añade el condimento preciso para apreciar esta sabrosa muestra cultural en un entorno con gran diversidad de aves.

12 Los quesos de la sierra

La sierra de Cádiz ofrece variedad y calidad de quesos que van ganando mercados y aprecio. Varias modalidades debe probar el viajero. El queso payoyo, proveniente de un tipo de cabra autóctono de Grazalema, que se ofrece también emborrao en manteca. De oveja se elaboran varios, como el pajarete y el bosqueño. Hay lugares donde puede participar en la elaboración artesanal del queso.

Págs. 22-23

13 Estaciones de vuelo libre en Algodonales y El Bosque

Los aficionados a la aventura del vuelo libre se citan desde siempre en Algodonales y El Bosque, donde existen estaciones para practicar este deporte con zonas de despegue y aterrizaje en perfecto estado. Algodonales es la zona más internacional de España para esta práctica. Esta opción es una más en la gran oferta de turismo activo en los parques de la provincia, junto a deportes náuticos en embalses, barranquismo y espeleología.

Págs. 170-171



1 Lagunas del Sur de Córdoba

En plena campiña cordobesa aflora un grupo de lagunas que acogen gran cantidad de fauna, especialmente aves. Son las Zonas Húmedas del Sur de Córdoba, todas ellas declaradas reservas naturales: lagunas de Zóñar, El Rincón, Amarga, Tíscar, Salobral y Jarales. Salvo la Laguna de Tíscar, que desaparece en verano, todos estos humedales son permanentes. Como curiosidad, la Laguna del Salobral, como su propio nombre indica, es de agua salada, lo que condiciona la fauna y flora presentes. En estos humedales anida en invierno el pato malvasía, entre otras muchas especies.

Págs. 26-27

2 Gastronomía cordobesa

La provincia de Córdoba ofrece al visitante una amplia y variada gastronomía caracterizada por la sencillez de sus platos, la calidad de los productos de la tierra y una notable influencia de la cocina andalusí. Platos notables y de sobra conocidos son el rabo de toro, el salmorejo o el flamenquín, sin olvidar las migas cordobesas, que suelen acompañarse de naranja. Además, no hay que dejar de probar los productos de la tierra certificados con denominación de origen: los vinos finos, amontillados, olorosos y Pedro

Págs. 26-27



Ximénez de la comarca Montilla-Moriles; el jamón ibérico del Valle de los Pedroches; o los excelentes aceites de Baena o Priego de Córdoba.

3 La curva del Guadalquivir en Montoro

Como si fuera una Toledo en miniatura, Montoro se asoma al río Guadalquivir en un meandro catalogado como Monumento Natural que confiere a la localidad una belleza singular. Montoro, puerta de entrada al Parque Natural que lleva su nombre –junto a la cercana Cardeña– ofrece al visitante numerosos atractivos, como la Plaza Mayor, la Casa de las Tercias o el casco histórico, declarado Bien de Interés Cultural.

Págs. 182-183



5



6



7



8

4 La aldea de San Calixto

A orillas del Bembézar, encajonada entre las montañas del Parque Natural de la Sierra de Hornachuelos, se encuentra la pequeña aldea de San Calixto, fundada en el siglo XVI. El aislamiento y la tranquilidad de esta zona serrana la convirtieron en el lugar ideal para levantar un monasterio de carmelitas descalzas, que en la actualidad ofrecen a los visitantes su artesanía.

Págs. 178-179

5 Castillos de Córdoba

A pocos kilómetros de Córdoba capital, sobre un espigón de roca en la margen derecha del Guadalquivir, el castillo de la Floresta en Almodóvar del Río vigila toda la comarca desde sus macizos muros de piedra y sus ocho torres cuadrangulares. Es uno de los mejor conservados de la provincia –y aunque de propiedad privada, es visible–, pero no el único. Otras localidades

Págs. 26-27

de la provincia cuentan con fortalezas que atestiguan un rico pasado histórico, como Belmez, Belalcázar, Montemayor, Luque...

6 Molinos del Guadalquivir

Cuando llega a Córdoba el Guadalquivir se serena y transcurre lento y juicioso. A su orilla, algo más de una decena de molinos que constituyen una visita inexcusable. Tan cerca ya de la Torre de la Calahorra y la Mezquita, será imprescindible y muy satisfactorio explorar la capital cordobesa.

Págs. 26-27

7 Las dehesas del norte

Si por algo se caracteriza el norte de la provincia de Córdoba es por la presencia de numerosos cotos de aprovechamiento cinegético y por la excelente conservación de sus dehesas de encinas, ubicadas en las comarcas del Valle del Guadiato y, sobre todo, en el Valle de Los Pedroches. En ellas se cría, principalmente mediante ganadería extensiva, el cerdo ibérico, con el que se elaboran los jamones con denominación de origen de Los Pedroches y una gran cantidad de chacinas y embutidos. El encinar ha conformado un estilo de vida basado en la ganadería que se nota incluso en la arquitectura típica de la zona.

Págs. 178-179, 182-183

8 Zuheros

El pequeño pueblo de Zuheros, en las Sierras Subbéticas, es uno de los más bellos de Andalucía, enclavado en un roquedo dominado por un castillo árabe. En la parte alta se halla la entrada de la Cueva de los Murciélagos, un yacimiento del Neolítico que atesora algunas de las mejores muestras de arte rupestre de Andalucía, así como útiles de

Págs. 174-175



9

pedra, enterramientos e incluso restos de comida. Otro de los atractivos de Zuheros es su producción de queso de cabra, hasta el punto de que anualmente, en el mes de septiembre, se celebra una feria de este producto.

9 Fuentes y jardines en Priego de Córdoba

Priego de Córdoba, en las Sierras Subbéticas, cuenta en su término municipal con una treintena de bienes de interés cultural. Su pintoresco casco histórico está plagado de bellos jardines y manantiales como la Fuente del Rey o la Fuente de la Salud. Desde el Balcón del Adarve se tienen unas

Págs. 174-175



11

espectaculares vistas sobre los bosques de olivos de la comarca y las cercanas cumbres de las Subbéticas. Justo al lado se encuentra el Barrio de la Villa, un recoleto conjunto de calles con casas engalanadas con flores que data de la época andalusí.

10 El baile de los locos

Fuente Carreteros, aldea de Fuente Palmera cercana al Parque Natural de la Sierra de Hornachuelos, celebra cada 28 de diciembre, el Día de los Inocentes en España, su tradicional Danza de los Locos, cuyos orígenes exactos se desconocen. Ataviados con trajes tradicionales, seis "locos" y una "loquilla" se entrecruzan en un baile que representa la matanza de niños ordenada por el rey Herodes en el siglo I de nuestra era.

Págs. 178-179

11 La berrea

A comienzos del otoño, los montes de Córdoba, unos de los mejores adaptados para el aprovechamiento cinegético, se convierten en un festival sonoro natural. Es la berrea, la época de celo del ciervo, en la que los machos emiten unos sonidos guturales y luchan entre sí para aparearse con las hembras. Hoy en día disfrutar de la berrea es un recurso turístico más, que puede verse en varios espacios naturales como la Sierra de Hornachuelos.

Págs. 26-27

1 Alojarse en las casas cueva


En las comarcas de Guadix y Marquesado y las altiplanicies de Baza y Huéscar pervive una costumbre que nace con la misma especie humana: alojarse en cuevas. Las moradas de familias humildes son hoy un atractivo turístico singular, con alojamientos a todo confort y en enclaves tan sugerentes como el que ofrece la monumental ciudad de Baza. Las esbeltas chimeneas que surgen del subsuelo y las entradas encaladas permiten adivinar su presencia.

Págs. 186-187, 194-195

3 La ciudad iberorromana de Basti

A unos tres kilómetros de Baza se encuentra su emplazamiento inicial, la ciudad iberorromana de Basti, una de las principales ciudades fortificadas ibéricas de todo el país. Posiblemente fundada hacia los siglos VIII-VII a.C., fue ocupada también por visigodos y bizantinos. En Basti se encontró la conocida Dama de Baza, el mejor ejemplo del arte ibero y que se encuentra expuesta en el Museo Arqueológico Nacional de España, en Madrid. En Baza se alza una reproducción.

Págs. 186-187



2 Granada

Muchas de las rutas propuestas pasan tan cerca de Granada que es inevitable no dedicar algo de tiempo para conocer una de las ciudades más bellas del mundo. Visitar la Alhambra ya es razón más que suficiente para justificar un viaje, pero es que la capital granadina rebosa encanto y belleza a cada paso. Las vistas inolvidables a Sierra Nevada hacen el resto.

Págs. 30-33

4 Jarapas con historia

La vieja tradición hilandera y textil de La Alpujarra empieza con la seda en época árabe, pero continúa con los talleres donde los moriscos confeccionaron harapas, es decir, unas mantas o alfombras a base de harapos, de retales de telas. La artesanía continúa, y esta prenda, hoy conocida como jarapa, de vivos colores y diversas texturas, es un producto representativo de la Alpujarra.

Págs. 142-143

5 Pescar truchas en el río Castril

El Castril es un río hermoso y limpio, de espectacular nacimiento en una rocosa pared, que ofrece jornadas de pesca de trucha muy atractivas, además de una especie pura, sin cruces. Este río es uno de los preferidos por los pescadores granadinos, y también por las nutrias. En el recorrido al puente de Lézar, donde se ubica el coto truchero, el entorno es magnífico, con barrancos (La Osa) y cuevas (Don Fernando), tan dignas de ver como el casco urbano de Castril, Conjunto Histórico-Artístico.

Págs. 190-191

6 Centro cultural José Saramago

El premio Nobel de Literatura José Saramago adquirió una poderosa vinculación con Castril, de donde es natural su esposa y él mismo fue nombrado hijo adoptivo. El Centro Cultural José Saramago organiza conferencias, exposiciones, cursos y visitas, además de recuperar el patrimonio material e inmaterial. Visitar este centro permite conocer mejor a la comarca y al escritor.

Págs. 190-191

7 Las minas de Alquife

Las minas están declaradas Bien de Interés Cultural por sus valores históricos, geológicos, paisajísticos y etnológicos. Si ya en el período nazarí el principal productor de hierro de al-Ándalus fue Alquife, en los siglos XIX y XX es el de España. Destaca en el paisaje el enorme cráter, que alberga un lago de 130 m de profundidad, la montaña de materiales estériles o el enorme depósito al que llegaba el agua para el barrio minero.

Págs. 30-31

8 Comer el plato Alpujarreño y pan de Alfacar

La gastronomía serrana tiene mucho de verdad. La masa madre, el agua de manantial y manos que heredan siglos de saber hacer permiten distinguir al pan de Alfacar –roscos, roscas, bollos y hogazas– entre los mejores, con su propia Indicación Geográfica Protegida. Una tradición desde el siglo XVI. En la preciosa Alpujarra, el pan se suma a otras materias primas de la tierra para crear el contundente pero riquísimo plato alpujarreño.

Págs. 142-143



9 Cabras monteses

Este espectacular animal tiene en Granada una de sus mejores colonias y se puede apreciar desde Sierra Nevada a los riscos costeros de Maro-Cerro Gordo. Sus costumbres diurnas, incluso la confianza hacia el hombre de algunos ejemplares, permiten observar su asombroso andar sobre paredes verticales.

Págs. 142-143



10

10 Esquiar

La estación de esquí más al sur en Europa es la de Sierra Nevada, colindante con el Parque Nacional. Sus completas infraestructuras ofrecen todo tipo de deportes, incluso el esquí nocturno en una pista iluminada. Su ubicación junto a un entorno protegido obligan a respetar las normas y a disfrutar de especies únicas de flora y los paisajes de las cumbres más elevadas de la península.

Págs. 142-143

11 Jamón de Trevélez

La localidad a mayor altitud de España (1.480 m) produce un jamón con características propias, entre ellas el bajo contenido en sal, que fue reconocido por la propia reina Isabel II en 1862. El jamón tiene su acompañante idóneo en los vinos de Granada, que han alcanzado gran calidad en tintos, blancos y espumosos. Son todos viñedos a gran altura, que generan caldos variados y con muchos matices.

Págs. 142-143



12



11

13

12 La carretera de la Cabra

De Granada a la costa tropical hubo durante décadas un solo camino: la carretera de la Cabra, tortuosa vía de 60 km que supone hoy una atractiva ruta para ciclistas, motoristas y amantes de los paisajes y vistas de antaño. Nace en el Suspiro del Moro, recorre las Sierras de Tejeda, Almijara y Alhama, se visita la unión de los ríos Verde y Seco, pasa por los bellos pueblos de Otívar y Fornes, y termina en la costa de Almuñécar. Allí podrá disfrutar de Maro-Cerro Gordo, playas idílicas con una fauna submarina extraordinaria.

Págs. 30-33

13 Los frutos tropicales

El peculiar clima subtropical de la costa entre Granada y Málaga permite el cultivo de frutos que abastecen a toda Europa. Se trata sobre todo de mangos, aguacates, papayas, caña de azúcar y chirimoyas. Comerlos en su punto óptimo de maduración, algo inhabitual fuera de las zonas productoras, es el gran aliciente.

Págs. 30-31

Págs. 34-35

1 Gambas y coquinas

Los productos que el mar da en Huelva, y en concreto las especies de crustáceos, han alcanzado una fama del todo acorde con su calidad gastronómica. La gamba de Huelva, de color más claro, y el langostino del estuario de Guadalquivir, con bandas que le otorgan el apelativo de tigre, son los productos estelares. La flota de la capital, Isla Cristina y Ayamonte descarga cada día en las lonjas un género extraordinario para poner colofón a una jornada andariega.

Págs. 138-139

2 Tartessos y la Atlántida


Dos de las grandes leyendas europeas se asientan en Huelva. La mítica Atlántida, de la que no se tiene más noticia que los textos de Platón, es buscada todavía entre el monte y las marismas de Doñana. Nada mítica es la civilización tartesia, aunque la ubicación de su capital sigue siendo un misterio. También en Doñana aseguran algunos investigadores que están sumergidos sus restos. En todo caso, dos atractivos más para el paseo o la visita al museo de la capital.

Págs. 202-203

3 El jamón y su cultura

El jamón de cerdo ibérico criado en montaña –en libertad en la dehesa– es el manjar más internacional de España. El epicentro se halla en la Sierra de Aracena, donde esta industria artesanal ofrece al visitante los mejores productos. El característico olor de algunas localidades –como Cumbres Mayores o Jabugo– proviene de los secaderos de jamón, espacios donde la pierna del cerdo se cura al aire de la sierra. Comprar in situ alguna pieza, aconsejado por un profesional, es la opción más auténtica.

Págs. 72-73



4 La duna fósil del Asperillo

Entre Matalascañas y Mazagón, a lo largo de 25 km, se yergue el acantilado del Asperillo, un singular escarpe pues se trata de una duna fósil. Con sus –a veces– cien metros de altura, este monumento natural muestra colores naranjas, blancos, ocres y negros, dado que se trata de arena sedimentada a la que el viento y el mar otorgan caprichosas formas. Un paseo, por la playa o sobre el acantilado, permite disfrutar el paraje, donde habitan desde linces a tortugas.



5



7



8

5 Mezquita de Almonaster

Almonaster la Real ofrece la visita a una antigua mezquita (siglo X, declarada Monumento Nacional) que fue edificada sobre los restos de una basílica visigoda y posteriormente fue ermita católica. En una visita al magnífico castillo que acoge este pasado se resume buena parte de la historia. Además, Almonaster es un pueblo de immaculado trazado en el que se mezclan casas con elementos góticos, renacentistas o mudéjares y un puente Romano del siglo I.

Págs. 202-203

6 La romería de la Reina de los Ángeles

La gran romería de la Sierra de Aracena se celebra en septiembre, en Alájar. Este impresionante pueblo está presidido por una peña imponente, observatorio de gran parte de la comarca, que cobija a la ermita de la Virgen, levantada en el siglo XV. Numerosas hermandades de la comarca llegan, después de algunos días de conciertos, comidas y fiesta en Alájar, para realizar la procesión por la peña de Arias Montano,

Págs. 52-53

así llamada porque allí se retiró a estudiar este humanista.

7 Comer setas

El territorio con más diversidad de setas y trufas de Andalucía es la Sierra de Aracena. Sus características -abundantes lluvias y suelo arcilloso- permiten que emerja este fruto de la tierra de otoño a primavera en más de 500 variedades. Quizás la más apreciada sea el gurumelo (*Amanita ponderosa*), ya cuando se acerca la primavera. No hay restaurante en la sierra que no ofrezca este plato, que se convierte, más que en un revuelto con jamón ibérico, en placer de senderistas.

Págs. 202-203

8 El Rocío

La romería más multitudinaria de España está ligada de forma indisoluble a Doñana. Fue en su bosque donde, dice la leyenda, apareció la talla de la Virgen del Rocío, y el centenar de hermandades transitan por el espacio natural cuando en junio llega la fecha. La aldea de El Rocío, sede de la basílica, se ubica en un excepcional paraje, el

Págs. 138-139

arroyo de la Rocina, caño de agua somera plagado de especies de aves, que dispone de observatorios y un centro de visitantes.

9 Los cascos urbanos de la sierra

Nada menos que 14 localidades de la sierra disfrutan de un casco urbano catalogado como Bien de Interés Cultural (Alájar, Almonaster, Aracena, Aroche, Castaño del Robledo, Corteconcepción, Cortelazor, Fuenteheridos, Galaroza, Higuera de la Sierra, Linares de la Sierra, Los Marines, Valdearco y Zufre). Esta extraordinaria riqueza se traduce en calles empedradas, paredes

Págs. 202-203

Santa María, además de otros contenidos que explican los antecedentes y trascendencia de aquellos viajes.

11 Juan Ramón Jiménez

Huelva y Sevilla han dado los mejores poetas españoles, con dos premios Nobel. Uno de ellos es el moguerño Juan Ramón Jiménez, quien en su preciosista obra describe de forma excelsa la comarca de Doñana en la que se crió. En Moguer se ha convertido su residencia en casa museo, un atractivo más dentro de un casco urbano de la localidad que contiene joyas como el convento de

Págs. 138-139



9



11



10

de cal, teja árabe, carpintería de madera... es decir, belleza que complementa al armonioso y colorista espectáculo natural.

10 Descubrimiento de América

Entre los atractivos internacionales de Huelva se halla sin duda el haber sido punto de partida para la primera expedición de Colón a América. El monasterio de La Rábida, donde preparó ese histórico periplo, es un magnífico recinto regentado por los monjes franciscanos. También en Palos se ubica el Museo de las Carabelas, donde se visitan las réplicas perfectas de la Pinta, Niña y

Págs. 34-35

San Francisco, además de su famoso vino de naranja, una secreta exquisitez.

12 La Gruta de las Maravillas

En Aracena se ubica la primera cueva subterránea que se abrió a las visitas en España en 1914, con 1,2 kilómetros de recorrido.

La Gruta de las Maravillas se ubica justo debajo del magnífico castillo, y resulta de evidente belleza por sus estalactitas, estalagmitas, coladas, cortinas listadas, aragónitos, coraloideos, gours, junto a los lagos, la amplitud de los espacios y la coloración de la piedra.

Págs. 58-59



1 Los órganos de Despeñaperros

Merece la pena detenerse en el mirador que se alza frente al Monumento Natural Los Órganos de Despeñaperros, en pleno Parque Natural del mismo nombre. Se trata de un conjunto de gigantescas columnas de roca, de varios cientos de metros de altura, que recuerdan los tubos de un órgano. En la cima, un bosque mediterráneo de encinas, alcornoques y matorral lleno de fauna ha encontrado su hábitat ideal.

Págs. 218-219

2 Las Navas de Tolosa

De entre todos los acontecimientos relevantes de la historia de España, la batalla de las Navas de Tolosa es uno de los más importantes. En esta aldea de La Carolina tuvo lugar en 1212 un enfrentamiento entre los ejércitos árabe y cristiano que supuso el punto culminante de la Reconquista y abrió la puerta del Valle del Guadalquivir en las décadas inmediatamente posteriores. En Navas de Tolosa existe un museo, ubicado en el mismo lugar de la batalla, que permite comprender las implicaciones de este evento histórico.

Págs. 218-219

3 Lince en su hábitat

Contemplar en libertad al felino más amenazado del mundo, el lince ibérico, es un privilegio al alcance en la provincia de Jaén. Aunque es difícil de observar, varias empresas de turismo activo y de naturaleza de Andújar conocen sus zonas de paso y de campeo por lo que las garantías de éxito se multiplican. Hay que ir bien provisto de cámara de fotos, prismáticos y una buena dosis de paciencia por sí, finalmente, el felino sale a nuestro paso. Si lo hace, nuestro viaje quedará marcado por la belleza de este animal único.

Págs. 210-211

4 Romería de la Virgen de la Cabeza

A finales de abril, la localidad de Andújar celebra unas de las romerías más importantes de España, la dedicada a la Virgen de la Cabeza. El acto tiene lugar en el santuario de la imagen, en plena Sierra Morena jiennense, y en él participan miles de peregrinos. El templo data de finales del siglo XIII, si bien ha vivido varias reconstrucciones y ampliaciones. Tras la Guerra Civil tuvo que ser reconstruido ya que fue destruido en el asedio de las tropas republicanas.

Págs. 76-77

5 Baños de la Encina

A medio camino entre las estribaciones de Sierra Morena y los campos de olivares de la campiña jiennense se encuentra la pequeña localidad de Baños de la Encina, un enclave histórico en el que cristianos y musulmanes han dejado su huella. Es obligatorio visitar el castillo árabe de Bury Al-Hammam (o Burgalimar), levantado a mediados del siglo X, cuyo trazado original se ha mantenido casi en su totalidad ya que los cristianos apenas hicieron transformaciones tras la Reconquista.

Págs. 38-39

6 Puntal de los Cuatro Términos

Desde la cima del Puntal de los Cuatro Términos, en pleno Parque Natural Sierra de Andújar, la vista se extiende varios kilómetros a la redonda hasta cubrir cuatro términos municipales o, si se prefiere, dos comunidades autónomas: Andújar, Baños de la Encina y Villanueva de la Reina en Jaén y Mestanza en Ciudad Real (Castilla La Mancha). Un sendero señalizado de cuatro kilómetros permite subir al cerro aprovechando una vía pecuaria, cerca de la aldea de El Centenillo (a 18 kilómetros de La Carolina).

Págs. 210-211

7 Nacimientos del Guadalquivir y el Segura

Los dos grandes ríos del Sur, el Guadalquivir y el Segura, nacen en el parque natural de Cazorra, Segura y las Villas. Son dos nacimientos muy diferentes y los dos merecen una visita. En la cañada de las Fuentes, un lugar modesto y escondido, el río grande de los árabes surge con timidez de una roca desnuda, pero muy pronto sus limpias aguas comienzan su largo recorrido hasta el mar entre grandes piedras y vegetación de ribera. A unas decenas de kilómetros, el Segura surge de la tierra en una gran poza de color verdeazulado junto al pequeño pueblo de Fuente Segura.

Págs. 90-91,
206-207

8 El Castillo de Jódar

El Castillo de Jódar, que alberga en su interior el Centro de Visitantes del Parque Natural Sierra Mágina, existe desde al menos la época ibérica –aunque los primeros documentos que lo atestiguan datan del siglo IX–, lo que

Págs. 214-215



5



7



8



9



10



11

lo convierte en el más antiguo de Andalucía. Tiene dos torres, una cristiana y otra árabe, aunque la mayor parte de las murallas y adarves han desaparecido con el paso del tiempo.

9 La gastronomía

La gastronomía jiennense cuenta con sus propias particularidades (además del aceite), como la carne de caza procedente de los cotos de aprovechamiento cinegético, el cordero de Segura (elaborado con una especie adaptada a las condiciones de vida en la Sierra de Segura), las setas, el calderillo, la miga de patata o la gachamiga.

Págs. 38-39

10 El aceite de oliva

Sin ninguna duda, el aceite de oliva es el producto estrella de Jaén, provincia que no en vano cuenta con el olivar más extenso de España. Actualmente existen tres denominaciones de origen protegidas de aceite de oliva en Jaén: Sierra Mágina, Sierra de Segura y Sierra de Cazorla, y otras regiones productoras como la Campiña o la Sierra Sur. La variedad de aceituna más importante en Jaén es la picual, que supone el 95% de la producción.

Págs. 38-39

11 Los tejos centenarios de Cazorla

Uno de los árboles más representativos de Cazorla -aunque no el más abundante- es el tejo, una conífera de hoja perenne que puede verse en un corto sendero que parte del barranco de la Cañada de las Fuentes, cerca del nacimiento del Guadalquivir. Los ejemplares de esta tejeda tienen entre 100 y 200 años de edad, pero al menos uno de ellos, con un diámetro del tronco superior a los siete metros, se estima que tiene más de 1.000 años de edad.

Págs. 206-207

1 Escuchar verdiales

Los verdiales son una particular manifestación musical y cultural que únicamente puede apreciarse en algunas comarcas de la provincia de Málaga, como la Axarquía, el Valle del Guadalhorce y el entorno del Parque Natural de los Montes de Málaga. Las pandas de verdiales se reúnen en eventos de carácter festivo para mostrar un cante similar al fandango del flamenco, pero acompañado por violines, platillos, castañuelas, panderos, guitarras y laúdes o bandurrias.

Págs. 226-227

2 Visitar los pueblos blancos

Los pueblos blancos de Andalucía, principalmente en las provincias de Cádiz y Málaga, conforman una de las más bellas rutas arquitectónicas de la región. Encaramados a las últimas estribaciones montañosas de la cordillera bética, estas localidades deslumbran al visitante por el contraste entre el blanco brillante de las fachadas encaladas y el colorido de las flores que suelen jalonar calles, patios y balcones. Son pueblos que crecieron en la frontera entre los reinos cristianos y árabes, cuya presencia queda patente en un entramado de callejuelas y empinadas cuestas.

Págs. 166-167, 222-223

3 Ver el Museo Picasso de Málaga

Ubicado en pleno centro de la ciudad, el Museo Picasso de Málaga se asienta en el Palacio de Buenavista, del siglo XVI, magnífico ejemplo de arquitectura andaluza en el que se combinan a la perfección elementos renacentistas y mudéjares, hasta el punto de que el propio edificio en sí es toda una obra. El Museo cuenta con una colección permanente que incluye 233 obras del artista malagueño, además de otras 43 cedidas durante 15 años por la familia del autor, realizadas a lo largo de ocho décadas dedicadas al arte, entre 1892 y 1972.

Págs. 42-43



4 La Sima GESM

El Parque Natural Sierra de las Nieves es único por sus características geológicas. En este paraje abundan impresionantes formaciones muy raras de ver por otros lares: tajos, lapiaces, sumideros, dolinas, poljes... Pero sin duda la joya geológica del Parque Natural es la Sima GESM, que con sus más de 1.100 metros de profundidad es una de las mayores del mundo.

Págs. 94-95



5 El Desfiladero de los Gaitanes

El Caminito del Rey es una obra de ingeniería realizada a comienzos del siglo XX para unir dos embalses por la vía más corta, a través del Desfiladero de los Gaitanes. Se trata de un balcón de tres kilómetros de largo que discurre a una altura media de 100 metros, encajonado entre enormes paredes verticales. Ha sido recientemente reabierto para su uso turístico, siendo necesario reservar entrada para acceder al mismo. La singularidad del enclave del Desfiladero de los Gaitanes premia al visitante con unas vistas espectaculares, especialmente en varios puntos del recorrido, como en la estación de El Chorro (Álora).

Págs. 126-129

6 Ronda

Sin lugar a dudas, la ciudad de Ronda es una de las más bellas de Andalucía y por sí sola merece una visita. Aunque abundan los restos prerromanos y romanos, su época de mayor esplendor llegó con el reino nazarí de Granada, cuando la ciudad se convirtió en un punto fronterizo clave con los reinos castellanos. Del siglo XVIII datan dos monumentos que ningún visitante de Ronda

Págs. 222-223

puede perderse: la plaza de toros, considerada una de las más antiguas de España, y el Puente Nuevo, que se alza majestuosamente sobre un tajo de más de 100 metros.

7 El Paso o Pasos vivos

Varios pueblos del interior de la provincia de Málaga, como Istán, Riogordo o Cajiz, celebran cada año durante la Semana Santa una tradición conocida como El Paso, en la que se representan varias escenas del Nuevo Testamento que incluyen la crucifixión de Jesucristo. Están declaradas fiestas de Interés Turístico.

Págs. 42-45

8 El Torcal de Antequera

El Paraje Natural de El Torcal de Antequera ofrece al visitante gran cantidad de actividades para conocer de cerca sus formaciones geológicas únicas, con sus más de 1.000 cuevas y simas censadas, y poder admirar los abundantes ejemplares de ammonites, fósiles de animales marinos formados hace 200 millones de años. Además, en el macizo de El Torcal existen varios yacimientos arqueológicos que atestiguan la presencia humana desde el Neolítico Medio.

Págs. 54-55



9



10

9 El pueblo de los *pitufos*

Son producto de la imaginación del ser humano, pero tienen su propio pueblo, y es real. Los *pitufos*, esos simpáticos personajes que han deleitado a los más pequeños durante generaciones, viven en Júzcar, pueblo que se alza sobre un risco en la Serranía de Ronda. En 2011 se estrenó en la localidad la película *Los pitufos*, y desde entonces las casas han permanecido pintadas de azul.

Págs. 42-43

10 La gastronomía malagueña

Málaga cuenta con comarcas de litoral, montaña y vegas del interior, y eso se nota en su gastronomía, en la que se pueden encontrar desde platos de carne y pescado hasta las preparaciones de verduras y postres típicos. Se pueden citar la porra antequerana, el ajoblanco, el gazpachuelo de pescado, el rabo de toro a la rondeña... Por supuesto, Málaga brilla con luz propia gracias a sus pescados, como la fritura malagueña o los espetos de sardinas que pueden degustarse a pie de playa.

Págs. 42-43

11 La cueva de Nerja

Descubierta en 1959, la Cueva de Nerja es una de las maravillas geológicas y arqueológicas de España. Buena parte de sus salas y galerías, repletas de estalactitas y estalacmitas, son accesibles al público; sin embargo, los casi 600 motivos de arte rupestre, considerados como una de las primeras manifestaciones artísticas del hombre, no son visitables por motivos de conservación. La Cueva de Nerja es Monumento Histórico-Artístico y Bien de Interés Cultural.

Págs. 42-43



11

1 La Cartuja de Cazalla

El manantial inagotable que hay en el elevado paraje fue clave para que se establecieran primero los árabes en el siglo VIII, en el XV los monjes jerónimos y finalmente los cartujos. Este Monumento Nacional mantiene su tradición de hospedería, y en la actualidad da alojamiento al viajero en un entorno idílico, en el que se organizan exposiciones y conciertos siempre con el silencio y las vistas como principal referencia. Se halla muy cerca de la localidad de Cazalla, que junto a Guadalcanal y Constantina son las más monumentales y bien conservadas del parque natural de la Sierra Norte.

la vida cotidiana utilizados por sus habitantes. Todo ello, junto al cercano monasterio de San Isidoro del Campo, conforman una impresionante visita al pasado.

3 La montaña de río

En la inmensa planicie del Bajo Guadalquivir, una elevación de un par de metros ya descolla, más si se prolonga durante 29 kilómetros. Por eso se entiende que se la llame la 'montaña de río' entre los habitantes. Esta elevación artificial permite recorrer el trayecto entre la Reserva Natural de la Dehesa de Abajo -un edén de aves en su laguna y con una espectacular colonia de cigüeñas

Págs. 64-65



2 La ciudad de dos emperadores

El sevillano Trajano, primer emperador no nacido en la ciudad de Roma, y su sucesor y sobrino Adriano, que llevó a Roma a su máxima expansión, nacieron en Itálica. Funda esta ciudad romana el no menos mítico Escipión, tras derrotar a los cartagineses en la cercana Alcalá.

Actualmente, el Conjunto Arqueológico de Itálica muestra al visitante un espléndido anfiteatro romano y da la posibilidad de pasear por el trazado de lo que fueron sus calles, así como de conocer las casas, edificios públicos, objetos de arte y utensilios de

en los acebuchales- y el límite del Parque Nacional de Doñana. Durante el recorrido se aprecia la marisma virgen y la cultivada por el arroz, en ambos casos plagadas de especies de aves.

4 Aguardiente y vino de la sierra

Ya Cervantes citaba a los vinos de Alanís, Cazalla y Guadalcanal, cuyas cepas sirvieron para llevar a América el líquido espirituoso. Tras la devastación de la plaga de filoxera de nuevo vuelve a cultivarse la vid en la comarca, pero el licor que la ha hecho famosa es el aguardiente de gindas. Justo la enorme

Págs. 230-231

Págs. 106-107

cantidad de uva llevó a la destilación de una parte del fruto, del que se obtiene asimismo añís. Estas bebidas se siguen produciendo de forma artesanal en Cazalla y en Constantina, y tras una comida típica a base de carne de caza no hay mejor colofón.

5 Vía Verde de la Sierra Norte

El antiguo trazado del tren que llevaba mineral del Cerro del Hierro a Sevilla es hoy una vía verde para paseos y cicloturismo en el tramo de la mina a la estación de tren de Cazalla. Durante 18 km, aptos para toda la familia por su bajo desnivel, se recorren elementos de los más singulares del parque natural, destacando el bosque de ribera del Huesna, el mejor conservado de la provincia, perfecto para el baño en especial en sus cascadas, o el nacimiento del Huesna. Empresas locales ofrecen el servicio completo, aunque asimismo se pueden llevar las bicis en el tren desde Sevilla. Los merenderos y restaurantes del trayecto completan la oferta.

Págs. 230-231



5

6 Cangrejos de río

La visita a la marisma de Doñana se realizará con la oculta pero abundante presencia de un crustáceo llegado en los años 70. El cangrejo de río americano se ha adaptado a estos humedales al punto de ser ya parte de la dieta de la impresionante avifauna del Parque Natural y Nacional. También de los residentes en la comarca. Varias industrias se dedican a su pesca y envasado. En los restaurantes de Isla Mayor y La Puebla del Río no faltan platos preparados con cangrejo de río.

Págs. 138-139



6



7

7 Rivera del Huesna

El Huesna riega buena parte del Parque Natural de la Sierra Norte desde su nacimiento en un muy accesible paraje de San Nicolás. Su trayecto inicial se desarrolla en un bosque de ribera en el que existen áreas recreativas, como isla Margarita o el Molino del Corcho, campings y el aliciente de la presencia de truchas, nutrias y el martín pescador, entre otras muchas especies. El entorno de este

Págs. 230-231



7



8



9



11

bosque de hoja caduca y colores cambiantes lo forman dehesas de encinas y alcornoques, junto a ejemplares de roble melojo, el árbol más singular del parque.

8 Carne y embutidos

La gran afición a la caza en la Sierra Norte genera gran cantidad de recetas basadas en venado, jabalí, perdiz, liebre y conejo. Por supuesto, el jamón ibérico, al igual que chorizos o morcones, de los cerdos ibéricos criados en libertad en las dehesas comiendo bellotas, son parte del menú que el viajero debe conocer para entender la cultura de la comarca. En todas las localidades ofrecen sus propios productos del cerdo con el orgullo de considerarlos los mejores. En la zona sur de Sevilla, en la marisma, la vaca mostrenca ofrece su exclusiva carne al gourmet.

Págs. 230-231

9 Mosto y aceitunas del Aljarafe

No hay mejor compañía para sentir el denso pasado romano y árabe de la comarca del Aljarafe, elevada unos 100 metros en el valle del Guadalquivir, que la de sus dos productos más conocidos, mosto y aceitunas. El caldo de la uva recién fermentado se toma en pleno invierno, con un brindis a las culturas que lo legaron y una panorámica al paisaje de olivos, viñas, haciendas y riberas que embellece a esta zona. Las aceitunas de mesa son una de las grandes especialidades de la gastronomía sevillana.

Págs. 46-47

10 Romería del Robledo

La romería más concurrida de la Sierra Norte se festeja en Constantina desde el siglo XVI. En agosto la Virgen del Robledo es llevada al pueblo; y en septiembre vuelve a una ermita ubicada a 5 km de la localidad, en ambas ocasiones con diversos festejos añadidos. Buena oportunidad para además visitar un casco urbano declarado bien de interés cultural. Las calles alrededor del castillo –de origen árabe– ubicadas en las zonas de las Cuestas y La Morería mantienen la traza musulmana. Además, varias ermitas, iglesias y casas señoriales hacen de interés el paseo.

Págs. 230-231

11 Arroz y patos

Sevilla es la zona con mayor producción de arroz de Europa. Decenas de miles de hectáreas cultivadas desde los años 50 convierten al entorno de Doñana en un paisaje agrícola de potente impacto, muy rico en aves protegidas. Por supuesto, la elaboración de platos a base de arroz es una de las cualidades más buscadas por los viajeros en esta comarca. Las paellas que particulares y restaurantes preparan tienen justa fama de exquisitas. O bien arroz con patos –ánsares– cazados en el entorno de Doñana. Además, una nutrida colonia de familias valencianas se asentó aquí como colonos pioneros, aportando su saber hacer.

Págs. 46-47

Teléfonos y direcciones de contacto por si necesitas ampliar información de tu visita.

Información útil

ALMERÍA

PUNTOS DE INFORMACIÓN

Oficina de Turismo de Almería

Parque Nicolás Salmerón, s/n Esquina Martínez Campos
Código Postal: 04002
Teléfono: 950 175 220
Email: otalmeria@andalucia.org

Oficina de Turismo de la Diputación de Almería

950 211 841
www.turismoalmeria.com

Oficina de Turismo del Ayuntamiento de Almería

950 210 538
www.turismodealmeria.org

Adra

950 400 400 (ext. 1414)
www.adra.es

El Ejido

950 489 555
www.turismo.elejido.es

Roquetas de Mar

950 333 203
www.aytoroquetas.org

Carboneras

950 136 052
www.ayuntamientodecarboneras.es

Cuevas del Almanzora

950 548 707
www.cuevasdelalmanzora.net

Mojácar

950 615 025
www.mojacar.es

Vera

950 393 142
www.vera.es

Pulpi

950 464 001
www.pulpi.es

Berja

950 492 182
www.berja.es

Tabernas

950 525 030

Vélez-Rubio

950 412 560
www.velezrubio.org

CENTROS DE VISITANTES

Los Yesares

(Paraje Natural Karst en Yesos de Sorbas)
C/ Terraplén s/n, Sorbas
950 364 563
info@cuevasdesorbas.com

Almacén del Trigo

(Parque Natural Sierra María-Los Vélez)
Avda. Marqués de los Vélez s/n, Vélez Blanco
950 415 354
ecoturismo@
agenciamedioambienteyagua.es

Las Amoladeras

(Parque Natural Cabo de Gata-Níjar)
Ctra. AL-3115, Tramo Retamar-Pujaire Km. 7, Almería
689 167 816
cristina@malcaminos.com

EMPRESAS DE LA MARCA PARQUE NATURAL

PARQUE NATURAL CABO DE GATA-NÍJAR

Apartahotel Vistamar

902 999 679 - 950 611 090
Info@vistamarsanjose.com

Centro de Buceo La Isleta

950 389 833
centrobuceo@la-isleta-del-moro.com

Hotel Cala Grande

950 388 228 - 950 388 229
reservas@calagrande.es
www.calagrande.es

Hotel Calachica

950 388 181/82
reservas@calachica.com
www.calachica.com

Centro de Buceo Alpha

950 380 321 - 608 057 968
base@alphabuceo.com

Cámping Los Escullos San José

950 389 811
info@losescullossanjose.com

Hotel Cortijo el Sotillo

950 611 100 - 950 380 216
reservas@cortijoelsotillo.es
hotel@cortijoelsotillo.es

Happy Kayak

609 644 722
info@happykayak.com
www.happykayak.com

Hotel de Naturaleza Rodalquilar

950 389 838
info@hotelrodalquilar.com

Hotel MC San José

950 611 111
reservas@hotelesmcsanjose.com

Isub

950 380 004 - 609 015 172 - 630 506 212.
info@isubsanjose.com

J-126 Rutas de Naturaleza

950 380 299 - 950 611 055.
info@cabodegata-nijar.com

Sol de Portocarrero SL

950 600 213
www.orodenijar.com

Subparke

950 389 787 - 670 341 564
www.subparke.com
subparke@subparke.com

Torres y González Díaz

950 380 451
clientes@playasycortijos.com
www.playasycortijos.com

Unión Salinera de España SL

914 363 100
www.unionsalinera.es

PARQUE NATURAL SIERRA MARÍA-LOS VÉLEZ

Cámping Sierra María

950 167 045
info@campingsierrademaria.com

Conchillo Castillo

950 410 277 - 950 410 243
conchillocastillo@hotmail.com
www.conchillocastillo.com

Apartamentos El Palacil

950 415 043
reservas@elpalacil.com
www.elpalacil.com

Hotel Velad Al-Abyadh

950 415 109
hotelvelad@hotelvelad.com
hotelvelad@hotelvelad.com

Industrias Cárnicas Sierra María

950 417 178
losamadeos@telefonía.net

Jamones El Peña

950 417 166
felixelpenia@hotmail.com

Jamones El Túnez

950 417 160
secaderoeltunez@hotmail.com

Jamones Juande

950 417299
jjuande@hotmail.com

EUROPARC

PARQUE NATURAL CABO DE GATA-NÍJAR

Malcamino's

652 022 582
aventura@malcaminos.com
www.malcaminos.es/new

Hotel de Naturaleza Rodalquilar

950 389 838
info@hotelrodalquilar.com

Cortijo Los Malenos

618 286 260
contactar@cortijosmalenos.com
www.cortijosmalenos.com

Cortijo El Campillo

950 525 779 / 650 370 416
annika@elcampillo.info
www.elcampillo.info

Hotel Cortijo El Sotillo

950 611 100 - 950 380 216
reservas@cortijoelsotillo.es
hotel@cortijoelsotillo.es

J-126 Rutas de Naturaleza

950 380 299 - 950 611 055.
info@cabodegata-nijar.com

Oz Nature Wildlife Tours & Trips

950 301 705 / 626 260 641
indalodeoz@indalodeoz.com /
indalodeoz@cajamar.es
www.indalodeoz.com

PARQUE NATURAL SIERRA MARÍA-LOS VÉLEZ

Granja-Escuela Fuente Grande

950 410 989 - 659 936 868
fuentegrande@ceafuentegrande.com
http://www.ceafuentegrande.com

Restaurante Kiosko La Piza

689 679 935, 680 441 677
antoniopez1@hotmail.com

Cortijo La Estrella

950 068 129, 678 553 263
laestrella@avired.com
http://www.laestrella.co.uk

Hotel Casa de los Arcos

950 614 815 - 671 999 269
info@hotelcasadelosarcos.com
http://www.hotelcasadelosarcos.com

Aventura-T en Los Vélez

950 410 661, 610 000 923
marialuisa.25@hotmail.com
http://www.multiaventuraenlosvelez.es

Hostal Torre

950 417 399
herminiatorr@hotmail.com

Restaurante La Umbría

950 417 469
restaurantelaumbria@gmail.com
http://www.laumbria.es

Cámping Sierra María

950 167 045
info@campingsierrademaria.com

CÁDIZ

PUNTOS DE INFORMACIÓN

Oficina de Turismo de Cádiz
Avda. Ramón de Carranza, s/n
Código Postal: 11005
Teléfono: 956 203 191
Email: otcadiz@andalucia.org

Oficina de Turismo de Algeciras
Paseo Río de la Miel s/n
Código Postal: 11207
Teléfono: 956 784 131
Email: otalgeciras@andalucia.org

Oficina de Turismo de La Línea de la Concepción
Avda. del Ejército, Esquina 20 de abril
Código Postal: 11300
Teléfono: 956 784 135
Email: otlinea@andalucia.org

Patronato Provincial de Turismo
956 807 061 - 956 807 223
www.cadizturismo.com

Arcos de la Frontera
956 702 264
turismo@arcosdelafrontera.es
www.turismoarcos.es

Barbate
956 063 613
turismo@barbate.es
www.barbate.es

Centro de Recepción de Turistas del Ayuntamiento de Cádiz
956 241 001
info.turismo@cadiz.es
www.cadiz.es

Chiclana
956 535 969
turismo@chiclana.es
www.turismochiclana.es

Chipiona
956 929 065
turismo@aytochipiona.es
turismochipiona@gmail.com
www.turismochipiona.es

Conil de la Frontera
956 440 501 - 956 440 222
turismo@conil.org
www.turismo.conil.org

El Puerto de Santa María
956 483 714 - 956 483 715
turismo@elpuertodesantamaria.es
www.turismoelpuerto.com

Grazaalema
956 132 052
atencionalciudadanograzaalema@gmail.com

Jerez de la Frontera
956 338 874 - 956 341 711
turismo2@aytojerez.es
www.turismojerez.com

La Línea de la Concepción
956 171 998
turismo@lalineas.es
www.turismocog.com

Rota
956 841 352 - 956 846 345
turismo@aytorota.es
www.turismorota.com

San Fernando
956 944 226 - 956 944 227
turismo@aytosanfernando.org
www.turismosanfernando.org

Sanlúcar de Barrameda
956 366 110
sanlucarturismo@gmail.com
www.sanlucardebarrameda.es/sanlucar_turismo

Setenil de las Bodegas
956 134 261 - 659 546 626
turismo@setenil.com
www.setenil.com

Tarifa
956 680 993 - 956 680 676
turismo@aytotarifa.com
www.aytotarifa.com/Turismo

Ubrique
956 464 900 - 956 922 980
oficina.turismo@ayuntamientoubrique.es
mrios@ayuntamientoubrique.es
www.ayuntamientoubrique.es

Vejer de la Frontera
956 451 736
info@turismovejer.es
www.turismovejer.es

CENTROS DE VISITANTES

Parque Natural Bahía de Cádiz
C/ Buen Pastor, 507
Carretera de Campo Soto,
junto al acceso a la playa.
San Fernando
956 243 474 - 673 766 136
cvbahiacadiz@atlantidama.com

El Aljibe
Parque Natural Los Alcornocales.
Ctra. A-2228
Alcalá de los Gazules-Benalup Casas
Viejas Km 1. 11180
Alcalá de los Gazules
856 587 508

Huerta Grande
Parque Natural del Estrecho
Ctra. N-340 Km. 96.
Barriada El Pelayo
671 590 887
huertagrande@ornitour.com

El Bosque
Parque Natural Los Alcornocales
C/ Federico García Lorca, 1
956 709 733
cv_elbosque@
agenciamedioambienteyagua.es

EMPRESAS DE LA MARCA PARQUE NATURAL

PARQUE NATURAL BAHÍA DE CÁDIZ

Actividades de la Bahía 2000
956 051376
info@actiba2000.com
www.actiba2000.com

Aema Bahía
658 566 969
aemabahia@yahoo.es

Alema Turismo y Medio Ambiente
659 538 126 - 670 465 909
coordinacion.cra@salinasdechiclana.com

CRA Coto de la Isleta
956 560 123
cotoisleta@cotoisleta.com
www.cotoisleta.com

Genatur
956 316 000
comercial@genatur.com

Novojet Vela
956 494932
info@novojet.net , www.novojet.net

Unión Salinera de España SA
91 436 31 00
useinfo@salins.com
www.unionsalinera.es

PARQUE NATURAL DEL ESTRECHO

Huerta Grande
956 679 700 - 659 689 907
reservas@huertagrande.com

Restaurante El Tejar
956 449 678

Hotel La Peña
956 684 644 - 956 681 070
hotel_tarifa@yahoo.es
www.hotelentarifa.com

Mejillones de Andalucía SL
986 554 144
mejillonesdeandalucia@yahoo.es /
jugasa62@hotmail.com
Restaurante La Pescadería
956 627 078
info@lapescaderiatarifa.com

Turmares Tarifa
956 680 741 - 696 448 347
turmares@turmares.com
www.turmares.com

PARQUE NATURAL DE LOS ALCORNOCALES

Rancho Cortesano
956 237 528 - 658 188 495
miel@ranchocortesano.net

Casa de Bárbara
956 413 213 - 610 727 185
info@casadebarbara.com
www.casadebarbara.com

Casa Rural Cortijo Román
658 470 524
info@holidayscortijoroman.com

Cerámicas María Guillén
952 153 123
ceramicasmg@hotmail.com

Confitería Sobrina de las Trejas
956 410 310 - 666 688 393
lastrejas@terra.es

Educam Rural
info@educamrural.es
www.educamrural.es

Hotel Hacienda El Santiscal
956 708 313
haciendasantiscal@santiscal.com
reservas@santiscal.com

Ibericos Aro
952 153 286
antonio@ibericosaro.es

La Dificultosa
956 67 52 61
ladificultosa@hotmail.com

Pangea Active Nature
952 873 694 - 630 562 705
info@pangeacentral.com

Quesería El Gazul
956 420 307
info@queseriaelgazul.com

PARQUE NATURAL SIERRA DE GRAZALEMA

Al-Qutun Agroturismo
956 137 882
al-qutun@al-qutun.com

Casa Rural Algaba de Ronda
952 114 048 - 653 901 043
algaba@algabaderonda.com

Al Jaque
952 168 146 - 663 031 897
aljaque.sca@gmail.com
Casa Rural del Municipal
956 463 404 - 636 777 736
620 401 877
info@casadelmunicipal.es
casadelmuni@hotmail.com
www.casadelmunicipal.es

Casa Rural Huerta Ribera de Bocaleones.
956 138 114, 625 530 782
bocaleonesturismo@hotmail.com

Casa Rural El Altillo
956 138 114, 625 530 782
bocaleonesturismo@hotmail.com

Casa Rural Enrique Calvillo
956 716 105
info@hotelenriquecalvillo.com

Cortijo la Piletas
605 080 295
info@cortijolapiletas.com

Ceredito Andaluz
952 167 375
info@cereditoandaluz.com

Horizon Naturaleza y Aventura
956 132 363
grazalema@horizonaventura.com

Hostal Restaurante Enrique Calvillo
956 716 105
calvillo@sierradecadiz.com

Casa rural La Carihueta
956 137 882
al-qutun@al-qutun.com

La Posada del Fresno
952 167 544 - 649 972 979
info@posadadelfresno.com

Albergue Rural Algodonales
956 137 882
al-qutun@al-qutun.com

Naturaventura
609 766 574 - 656 986 009
naturaventura_villaluenga@hotmail.com

Pangea Active Nature 952 873 694 - 630
562 705
info@pangeacentral.com

Queserías El Bosqueño
956 716 156
quesoselbosque@quesoselbosque.com

Taller de cerámica La Jara
956 132 075 - 662 524 354
montsealfarera@hotmail.com

PARQUE NATURAL LA BREÑA Y MARISMAS DEL BARBATE

Casa Montecote
956 448 489
info@casamontecote.com
www.casamontecote.com
Confitería Martínez
956 430 536
info@tresmartinez.com

La Botica de Vejer
956 450 225
info@laboticadevejer.com
www.laboticadevejer.com

Salpesca
956 430 979
salpesca@salpesca.com
www.salpesca.com

EUROPARC

PARQUE NATURAL LA BREÑA Y MARISMAS DEL BARBATE

Nature Explorer
956 451 400
info@natureexplorer.com
www.natureexplorer.com

El Palomar de La Breña
956 435 003
info@palomardelabreña.com
www.palomardelabreña.com

Casa Leonor
956 451 085
vejer@casaleonor.com
www.casaleonor.com

Apartamentos turísticos Caños de Meca
956 437 387
direccion@canosdemeca.es
www.canosdemeca.es

PARQUE NATURAL LOS ALCORNOCALES

Casa Covento de La Almoraima
(alojamiento)
956 693 002
casaconventolaalmoraima@telefonica.net
www.la-almoraima.com

Casa de Bárbara
956 413 213 - 610 727 185
info@casadebarbara.com
www.casadebarbara.com

PARQUE NATURAL SIERRA DE GRAZALEMA

Molino de Abajo SCA
956 716 219
info@elmolinodeabajo.com
www.elmolinodeabajo.com

Huerta del Tajo
952 870 404
jmjg65@terra.es
www.huertadeltajo.com

Aula de la Naturaleza El Higuérón de Tavizna
956 725 849
buenavis2@hotmail.com
www.granjaescuela.net

Hotel Molino del Santo
952 167 151
info@molinodelsanto.com
www.molinodelsanto.com

CÓRDOBA

PUNTOS DE INFORMACIÓN

Oficina de Turismo de Córdoba
Centro de Recepción de visitantes
Plaza del Triunfo s/n
Código Postal: 14002
Teléfono: 957 355 179
Email: otcordoba@andalucia.org

Patronato Provincial de Turismo
957 491 677
www.cordobaturismo.es
turismo@cordobaturismo.es

Consorcio de Turismo
957 201 774
www.turismodecordoba.org
consorcio@turismodecordoba.org

Aguilar de la Frontera
957 688 203
turismo@aguilardelafrontera.es
www.aguilardelafrontera.es

Baena
957 671 577
turismo@ayto-baena.es
www.baena.es

Cabra
957 523 493
franciscojavier.gomez@cabra.es
www.turismodecabra.es

Cardena
957 174 138
turismo@cardena.es
www.cardena.es

Fuente Obejuna
957 584 164
turismo@fuenteovejuna.org
www.fuenteovejuna.org

Hinojosa del Duque
957 141 056
informacion@hinojosadelduque.es
www.hinojosadelduque.es

Hornachuelos
957 640 786
turismo@hornachuelosrural.com
www.hornachuelosrural.com

Ruta del Tempranillo
957 519 071
rutadeltempranillo@yahoo.es
www.rutadeltempranillo.org

Lucena
957 513 282
turismo@aytolucena.es
www.turlucena.com

Montilla
957 652 462
turismo@montilla.es
www.montillaturismo.es

Montoro
957 160 089
turismo@montoro.es
www.montoro.es

Palma del Río
957 644 370
oficinadeturismo@palmadelrio.es
www.palmadelrio.es

Pozoblanco
957 132 204
turismo@pozoblanco.es
www.pozoblanco.es

Priego de Córdoba
957 700 625
informacion@turismodepriego.com
www.turismodepriego.com

Puente Genil
957 600 853
turismo@puentegenil.es
www.turismopuentegenil.es

Villanueva de Córdoba
957 120 603
turismo@villanuevadecordoba.com
www.villanuevadecordoba.com

Zuheros
957 694 545
turismo@zuheros.es
www.zuheros.es

Peñarroya-Pueblonuevo
957 570 986
turismo@pavpo@hotmail.com
www.penarroyapueblonuevo.es

Iznájar
957 534 479 - 647 492 234
turismo@iznarjar@hotmail.com
www.iznarjar.es

CENTROS DE VISITANTES

Santa Rita

Parque Natural Sierras Subbéticas
Ctra. A-339 Cibra-Priego km 11.2
Cibra
957 506 986

Laguna de Zóñar

Ctra. A-309 Aguilar-Puente Genil, Km.
77'68
957 335 252

Parque Periurbano Los Villares

C. Vecinal nº 45 -Finca Los Villares Bajos-,
Ctra. Córdoba-Ovejo Km. 7'5
697 953 735

Huerta del Rey

Parque Natural Sierra de Hornachuelos
957 579 656
huertadelrey@hotmail.es

Venta Nueva

Parque Natural Sierra de Cardeña y
Montoro)
Enlace Ctra. N-420 con CO-510 Km 79
671 593 306

EMPRESAS DE LA MARCA PARQUE NATURAL

PARQUE NATURAL SIERRAS DE CARDEÑA Y MONTORO

Apícola Montoro

957 161 463

Casa Rural Rosalia

957 174 068 - 617 490 221
info.reservas@casaruralrosalia.es
casarosalia@yahoo.es

Ibérico de Cardeña

957 174 350.

PARQUE NATURAL SIERRA DE HORNACHUELOS

Casa Rural La Salud

977 752 650
info@lasaludcasarural.com

Coforest

Crtra. Las Navas, s/n
14300 Villaviciosa de Córdoba (Córdoba)
Tel.: 957 722 000
Matarredonda
scacoforest@yahoo.es

PARQUE NATURAL SIERRAS SUBBÉTICAS

1050 AC S.L.

957 049 322
info@1050ac.com
olextravirgin.com

Alúa, Turismo Activo

617 755 146
alua@alua.es
www.alua.es

Casa rural La Píllila

652 432 307
info@casalapiilla.com
www.casalapiilla.com

Cortijo Casablanca

957 540 832 - 654 562 702
info@cortijocasablanca.com
www.cortijocasablanca.com

Cortijo de Frías

957 334 005
cortijofrias@cortijofrias.com
www.cortijofrias.com

Bodega El Guiso

957 520 664
administracion@elguiso.es

Jamones Rute

957 539 227
juanderute@yahoo.es
www.jamonesrute.com

Mosaicos Artesanos

658 402 021
info@mosaicosartesanos.com,
mosaicosartesanos@marcaparquenatural.
com
www.mosaicosartesanos.com

Quesería de la Sierra Subbética

957 694 714.
Info@losbalanchares.com
www.losbalanchares.com

Turrolates Galenda

957 540 098
sseismarin@hotmail.es
www.galenda.es

GRANADA

OFICINAS DE TURISMO

Oficina de Turismo de Granada

C/ Santa Ana, 4 Bajo.
Código Postal: 18009
Teléfono: 958 575 202
Email: otgranada@andalucia.org

Oficina de Información del Patronato Provincial de Turismo de Granada

958 247 128
www.turgranada.es
informacion@turgranada.es

Punto de Información del Patronato Provincial de Turismo de Granada en el Aeropuerto Federico García Lorca

958 245 269
informacion.aeropuerto@turgranada.es

Centro de Interpretación Ambiental de Riofrío

958 326 858

Castril

958 720 270
turismocastril@hotmail.es

Lanjarón

958 770 462
turismolanjaron@gmail.com
www.lanjaron.es

Alhama de Granada

958 360 686
www.turismodealhama.com

Almuñécar

958 631 125
turismo@almunecar.es
www.almunecar.es

Baza

958 998 225 - 645 093 871.
info@turismobaza.com
www.turismobaza.com
958 861 325
oficinadeturismo@bazaturismo.com
www.bazaturismo.com

Loja

958 323 949
turismo@aytoloja.org
www.lojaturismo.com

Orce

958 746 171
oficinadeturismoorce@gmail.com
www.orce.es

Oficina Municipal de Turismo de Granada

958 248 280
informacion@granadatur.com
www.grnadatur.com

Motril

958 825 481
info@turismomotril.com
www.turismomotril.com

Salobreña

958 610 314
turismo@ayto-salobrena.org
www.ayto-salobrena.es/turismo

Centro de Interpretación Histórico de Loja

958 321 520
turismo@aytoloja.org
www.aytoloja.org

CENTROS DE VISITANTES

Sedella (Parque Natural Sierras de Tejada,
Almijara y Alhama)
c/ Villa del Castillo nº 1, Sedella
(29715-Málaga)
952 50 85 23

El Dornajo (Parque Natural Sierra Nevada)
Carretera A-395 Granada-Sierra Nevada
958 340 625

alhoridornajo@hotmail.com
Puerto Lobo (Parque Natural Sierra de
Huétor)
Ctra. de Víznar a Puerto Lobo Km. 43,
Víznar
958 540 426
ilexandalucia@gmail.com

Narváez (Parque Natural Sierra de Baza)
Autovía A-92, salida Km. 28
958 199 068
sierradebaza@arcosurmedioambiente.es

Castril (Parque Natural Sierra de Castril)
Carretera A-326 Castril-Pozo Alcón
958 720 059

EMPRESAS DE LA MARCA PARQUE NATURAL

SIERRA DE CASTRIL

Agrocastril

958 720833
www.agrocastril.com

SIERRA NEVADA

Aguas Fontvella y Lanjarón

93 2272500
Mariajose.adamuz@danone.com

Al-Mihras

950 514 149 - 655 846 477
www.al-mihras.com info@al-mihras.com
Alojamiento Rural el Valle
958 751515 - 649 161896
info@alojamientoruralelvalle.com
www.alojamientoruralelvalle.com

Antonio Álvarez Jamones

958 85 85 34
central@antonioalvarezjamones.com
www.antonioalvarezjamones.com

Balneario de Lanjarón

958 770 137 - 958 770 454
informacion@balneariodelanjaron.com
www.balneariodelanjaron.com

Alojamiento Rural Benarum

958 851 149
informacion@benarum.com
www.benarum.com

Bodega Cortijo El Cura

679 961 802
 info@cortijoelcura.com
 www.cortijoelcura.com

Casa Rural La Jirola

645 463 729 / 950 350 061
 info@casasuraleslajirola.com
 www.casasuraleslajirola.com

Casa Rural Monterrey

950 514 149 - 606 771 621 -
 655 846 477
 www.al-mihras.com
 info@al-mihras.com

Cortijo Balzain

952 602 065
 info@balzain.com
 www.balzain.com

Decolores

958 763 937 - 655 182 987
 sinhachesoy@hotmail.com

Vivienda rural El Rincón de Pepa

958 592 329
 pepa@nazaires.net
 www.elrincondepepa.com

El taller del telar

958 763 171
 nade@tallerdeltelar.com
 www.tallerdeltelar.com

Hilacar

658 106 576
 info@jarapahilacar.com
 jarapahilacar.com

Hostal Restaurante Labella

958 677 000 / 958 677 363
 informacion@hostallabella.com
 www.hostallabella.com

Hotel Alcadima

958 770 809
 info@alcadima.com
 www.alcadima.com

Hotel Finca Los Llanos

958 763 071 - 958 763 206
 reservas@hotelfincalosllanos.com
 www.hotelfincalosllanos.com

Jamones Cardales

958 858 651
 info@jamonescardales.com
 www.jamonescardales.com

Jamones Morillas

958 770 206
 informa@jamonesmorillas.com
 www.jamonesmorillas.com

Jamones Muñoz

958 851 035
 jamonesmunoz@yahoo.es

Jamones Vallejo

958 858 535
 pedidos@jamonesvallejo.com
 www.jamonesvallejo.com

Apartahotel La Oveja Verde

958 064 109
 info@laovejaverde.es
 www.laovejaverde.es

Solfrio

950 513 384
 clientes@solfrio.net
 www.solfrio.net

Spanish Dance Wear

958 766 261 - 629 638 187
 info@spanishdancewear.com
 www.spanishdancewear.com

Taller de piel J.Brown

958 763 092
 info@jbrownntallerdepiel.com
 www.jbrownntallerdepiel.com

Taller Textil Mercedes Carrascosa

958 763 041
 mercedespananeira@hotmail.com
 www.artesanosalpujarra.com/artesanos/
 mercedes.htm

EUROPARC

PARQUE NATURAL Y NACIONAL SIERRA NEVADA

Hotel Restaurante La Fragua

958 858 573
 reservas@hotellafragua.com
 www.hotellafragua.com

Aula de Naturaleza Ermita Vieja

958 228 496
 roser@huertoalegre.com
 www.huertoalegre.com

Cuevas del Tío Tobas

958 698 350
 aranda@tiotobas.com
 www.tiotobas.com

Alojamiento rural El Valle

958 511 515
 info@alojamientozuralelvalle.com
 www.alojamientozuralelvalle.com

Cámping Las Lomas

958 484 742
 info@campinglaslomas.com
 www.campinglaslomas.com

Mamut Sierra Nevada

958 486 416
 info@mamutsierranevada.com
 www.mamutsierranevada.com

La Alacena de Laujar

950 513 453
 marialacenalaujar@hotmail.com

Complejo rural El Cercado de Bérchules

958 064 023
 www.elcercadoalpujarra.com
 reservas@elcercadoalpujarra.com

Alquería de Moraima

958 343 303
 alqueria@alqueriamorayma.com
 www.alqueriamorayma.com

Los Molinos del Padul

958 790 813
 info@molinosdepadul.com
 www.molinosdepadul.com

Hotel Castillo Lanjarón

958 770 712
 director@hcastillolanjaron.com
 www.hcastillolanjaron.com

Cooperativa Las Torcas Educación Ambiental

618 016 998
 lastorcas@gmail.com
 www.lastorcas.com

Hotel Alcadima

958 770 809
 hotel@alcadima.com
 www.alcadima.com

Hotel Rural Mecina Fondales

958 766 241
 info@hotelruralmecinafondales.com
 www.hoteldemecina.com.es

Nevadensis Punto de Información

958 763 127
 guias@nevadensis.com
 www.nevadensis.com

Hotel Zerbíneta

958 595 202
 info@hotelzerbinetta.com
 www.hotelzerbinetta.com

Casa Rural Laurel de la Reina

958 590 557
 info@laureldelareina.com
 www.laureldelareina.com

Hotel Restaurante Almiraz

950 513 514
 info@hotelalmiraz.es
 www.hotelalmiraz.es

Restaurante Posá Tío Peroles

950 351 005
 tioperoles@hotmail.com
 www.tioperoles.com

Casa Rural Callejón del Duende

958 596 106
 pepamaribayo@hotmail.com
 www.callejondelduende.es

HUELVA

PUNTOS DE INFORMACIÓN

Oficina de Turismo de Huelva

C/ Jesus Nazareno 21
 Código Postal: 21071
 Teléfono: 600 140 660
 Email: othuelva@andalucia.org

Patronato Provincial de Turismo de Huelva

959 257 467
 www.turismohuelva.org

Centro de Interpretación Huelva Puerta del Atlántico

959 541 817

Casa Museo de Valverde del Camino

959 553 988
 casadireccion@valverdedelcamino.es

El Rompido

959 391 397

Almonte

959 450 616
 turismo@aytoalmonte.es

Aracena

663 937 877
 turismo@ayto-aracena.es

Ayamonte

959 320 737
 turismo@ayto-ayamonte.es

La Palma del Condado

959 402 319

La Rábida

959 351 258

Mazagón

959 376 300 - 959 376 044

Niebla

959 362 270 - 959 363 821
 info@castillodenebla.es

Isla Cristina

959 332 694
 turismo@islacristina.org

Lepe

959 625 020
 turismo@ayto-lepe.es

Moguer

959 371 898
 turismo.moguer@teleline.es

Matalascañas

959 430 086
 turismo@aytoalmonte.es

Punta Umbría

959 495 160 - 959 314 619
 turismo@ayto-puntaumbria.es

Valverde del Camino
959 553 988

Huelva
959 251 218

Nerva
959 580 073

Rociana del Condado
959 416 015

CENTROS DE VISITANTES

El Arenosillo (Parque Nacional Doñana)
Finca del Arenosillo (Moguer, Huelva)
959 439 627

El Acebuche (Parque Nacional Doñana)
Carretera A-483 Km.38,7
Matalascañas-21760 (Almonte, Huelva)
959 439 629
en.donana-cvacebuche.cma@
juntadeandalucia.es

La Rocina (Parque Nacional Doñana)
Finca La Rocina. Carretera A-483
Km.27,5. 21750 El Rocío (Almonte,
Huelva)
959 439 569
en.donana.cvrocina.cma@
juntadeandalucia.es

Los Centenales (Parque Nacional Doñana)
Carretera Hinojos-Almonte A-484 km 0,2.
Hinojos (Huelva)
959 439 620
en.donana-cvcentenales.cma@
juntadeandalucia.es

Palacio del Acebrón (Parque Nacional
Doñana)
Finca La Rocina. Carretera A-483
Km27,5. 21750 El Rocío (Almonte,
Huelva)
671 593 138
en.donana.cvacebron.cma@
juntadeandalucia.es

Pico del Loro (Parque Nacional Doñana)
A-494, Km. 39 (Almonte, Huelva)
959 439 627
Anastasio Senra (Paraje Natural Marismas
del Odiel)
Ctra. del dique Juan Carlos I, Km. 3.
Huelva
959 524 334 / 35
marismasdelodiell@onubaland.com

Cabildo Viejo (Parque Natural Sierra de
Aracena y Picos de Aroche)
Plaza Alta, s/n. Aracena (Edificio
histórico en la subida a la Iglesia del cerro
del Castillo)
959 129 553 / 4
cabildoviejo@gmail.com

EMPRESAS DE LA MARCA PARQUE NATURAL

PARQUE NATURAL SIERRA DE ARACENA Y PICOS DE AROCHE

Alma Natura
959 19 77 29
info@almanatura.com

Casa Rural El Campanario y El Mirador
657 339 655 - 657 339 656
info@bozquezrural.com

Casa Rural El Tornero I y II
610 705 002 - 959 128 135
info@fincaeltornero.com

El Monumento
673 375 967 - 959 465 588
teocastilla@yahoo.es , ana.henen@gmail.
com

Hotel Rincon del Abade
959 714 536
rincondelabade@rincondelabade.com

Finca Molino Río Alájar
959 501 282.
molinorioalajar@telefonica.net
www.molinorioalajar.com

Jamones y embutidos Jabugo
959 122 678
info@felixdemurtigajabugo.com

La Jabugueña
lole@losromerosdejabugo.com

Monte Robledo Aracena SL
959 12 89 94 - 658 52 88 00
Onubaland (rutas)
950 129 553
cabildoviejo@onubaland.es
www.onubaland.es

Restaurante Montecruz
959 12 60 13
montecruz@telefonica.net

PARQUE NATURAL DOÑANA

Algaida Productores
959 406 944
algaidafresas@hotmail.com

Marismas del Rocío, S.C.A
959 430 432 - 959 430 451.
info@donanavisitas.es

Doñana Ecuestre SL
959 442 474
comercial@donanareservas.com

Doñana Nature
959 442 160 - 630 978 216
info@donana-nature.com

Casa rural Pinos de Hinojos
629 846 094.
reservas@casaslospinos.es

EUROPARC

PARQUE NATURAL SIERRA DE ARACENA Y PICOS DE AROCHE

Finca Montefrío
959 503 251
fincamontefrio@hotmail.com
www.fincamontefrio.com

**Centro de Iniciativas y Formación
Turística Doñana-Aracena-Aventura**
(Turismo activo)
959 127 045
aracenaaventura@hotmail.com
www.donana-aracena-aventura.com

Picadero La Suerte
959 123 259
www.fincalasuerte.com
picad.lasuerte@terra.es

Finca La Media Legua
959 501 834 - 959 501 834
info@fincalamedialegua.es
www.fincalamedialegua.es

Hotel rural La Posada de Alájar
959 125 712
info@laposadadealajar.com
www.laposadadealajar.com

ESPACIO NATURAL DOÑANA

Sociedad Cooperativa Marismas del Rocío
959 430 432 - 959 430 451
info@donanavisitas.es
www.donanavisitas.es

Casa Rural Los Pinos
959 459 500 - 959 459 500
reservas@casaslospinos.es
www.casaslospinos.es

Cámping La Aldea
959 442 677
info@campinglaaldea.com
www.campinglaaldea.com

Incentivos Doñana
959 423 511
miguelcampos@incentivosdonana.net
www.incentivosdonana.net

Platalea Educación Ambiental
959 260 708
info@platalea.com
www.platalea.com

**Restaurante Wuppertal-Casa Rural
Vetalarena**
959 459 506
mayasanchez@terra.es
www.vetalarena.com

Restaurante Mirto SCA El Merendero
959 506 141 - 959 459 079
tomasvenegas@hotmail.com

Gran Hotel del Coto
959 440 017
administracion@granhoteldelcoto.com
www.granhoteldelcoto.com

Restaurante Hotel Toruño
959 442 422
info@toruno.es
www.toruno.es

Doñana Educa
959 450 285
donanaeduca@gmail.com
donanaeduca.blogspot.com/

**Centro de Naturaleza Doñana-Doñana
Tours**
959 442 468
info@donana.com
www.donana.com

Parador de Turismo de Mazagón
959 536 300
mazagon@parador.es
www.parador.es

JAÉN

PUNTOS DE INFORMACIÓN

Oficina de Turismo de Jaén
C/ Maestra, 8
Código Postal: 23002
Teléfono: 953 190 455
Email: otjaen@andalucia.org

Oficina de Turismo de Baeza
Pza. del Pópulo, s/n
Código Postal: 23440
Teléfono: 953 779 982
Email: otbaeza@andalucia.org

Oficina Municipal de Turismo de Cazorla
953 710 102
info@cazorla.es; cultura@cazorla.es;
turismo@cazorla.es; turismo@gmail.com
www.cazorla.es

Oficina de Turismo de Úbeda
C/ Baja del Marqués, 4. Palacio Marqués
de Contadero
Código Postal: 23400
Teléfono: 953 779 204
Email: otubeda@andalucia.org

Patronato Provincial de Turismo de Jaén
953 248 000
promojaen@promojaen.es
turismo@promojaen.es
www.jaenparaisointerior.es

Alcalá la Real
953 582 077 / 953 102 868
turismo@alcalalareal.es, turismo.
empresas@alcalalareal.es
www.museoalcalalareal.com

Andújar
953 504 959
turismo@andujar.es
www.andujar.es

**Punto de Información de Cerrada del
Utrero, Cazorla**
953 124 235

Oficina Municipal de Turismo de Jaén
953 190 455
oficinaturismo@aytojaen.es

Punto de Información de Laguna Grande
953 765 142

Linares
953 100 183
turismo@aytolinares.es, cgarcia@
aytolinares.es
eipositolinares.es

Cazorla
953 710 102 / 953 720 000
turismo@cazorla.es, ayuntamiento@
cazorla.es
www.cazorla.es

CENTROS DE VISITANTES

Viñas de Peñallana (Parque Natural Sierra
de Andújar)
Ctra. Andújar-Santuario Virgen de la
Cabeza, Km 1.3. Andújar
953 539 628
ecoturismo@egmasa.es

Puerta de Andalucía (Parque Natural
Despeñaperros)
Ctra. A-4 Madrid-Cádiz, Km 257. Santa
Elena
953 60 97 06
ecoturismo@egmasa.es

Castillo de Jódar (Parque Natural Sierra
Mágina)
C/ Alhorí S/N. (ctra. Ubeda-Iznalloz, Km.
24). Jódar
953 779 718
ecoturismo@
agenciamedioambienteyagua.es

Mata-Bejid (Parque Natural Sierra
Mágina)
Ctra. P.K. 15.6. A-324. Cambil
953 390 940

Torre del Vinagre (Parque Natural Sierras
de Cazorla, Segura y Las Villas)
Carretera A-319, PK. 48.5.
953 721 351
info@turisnat.es

EMPRESAS DE LA MARCA PARQUE NATURAL

PARQUE NATURAL SIERRA DE ANDÚJAR

Agrícola Coloryn
953 512 444
agricolacoloryn@coloryn.com
www.coloryn.com

Restaurante El Tropezón
953 506 921
info@restauranteeltropezon.es

Hierbas Andunatura
953 532 049
andunatura@gmail.com

Monterías Cencerra
953 501 938
antonio@monteriascencerra.com
www.monteriascencerra.com

PARQUE NATURAL SIERRA MÁGINA

CPM Sierra Mágina
953 352 972 - 652 862 959
652 865 283
turismoactivo@deportivascpm.com
www.deportivascpm.com

Ocio Mágina
953 390 940 - 655 891 036-030
info@ociomagina.com
www.ociomagina.com

Olea Cosméticos
953 360 162 - 661 54 44 73
info@oleacosméticos.com
www.oleacosméticos.com

PARQUE NATURAL SIERRAS DE CAZORLA, SEGURA Y LAS VILLAS

Aguas Sierra Cazorla
953 128 243
info@aguasierracazorla.com
www.aguasierracazorla.com

Aventura Sport Xauen, S.L.U.
620 350 065
info@aventurasport.es
www.aventurasport.es

Cámping Río Los Molinos
953 491 003
info@riomolinos.com
www.riomolinos.com

Hotel Convento de Santa María
953 124 070
info@crsantamaria.com
www.crsantamaria.com

Cuadros y Torrecillas
953 727 161
jamonesparquenatural@hotmail.com

Embutidos Navarro
953 730 438
embutidos.navarro@hotmail.com

Hacienda Sierra del Pozo
953 718 428
info@haciendasierradelpozo.com
www.haciendasierradelpozo.com

Hotel & Spa Sierra de Cazorla
953 720 015
info@hotelsierradecazorla.com
www.hotelsierradecazorla.com

Hotel El Curro
953 727 311
info@hotelelcurro.es
www.hotelelcurro.es

Hotel Escobar
953 437 270
info@hotelescobar.com
www.hotelescobar.com

Hotel Rural los Nogales
953 718 249-671 036 986
hotelrurallosnogales@mundivia.es,
nogales@mundivia.es
www.hotelrurallosnogales.com

Jamones Fuente El Berral
953 437 282
www.jamonesfuenteelberral.com

Olivar de Segura
953 435 400
olivar@olivardesegura.es
www.olivardesegura.es

Sierra de Génave
953 493 153
cooperativa@sierradegenave.com
www.sierradegenave.es

Tierraventura Cazorla
953 710 073
info@aventuracazorla.com
www.aventuracazorla.com

Turisnat
953 721 351
info@turisnat.org
www.turisnat.es

EUROPARC

PARQUE NATURAL SIERRA MÁGINA

Hotel Rural Almoratín
953 363 100
hotelalmoratín@almoratín.com
www.almoratín.com

Ociomágina Turismo Activo
953 390 940
info@ociomagina.com
www.ociomagina.com

Cortijo de Bornos
953 061 015
casa@cortijodebornos.com
www.cortijodebornos.com

Cabañas Imágina I, II, III, IV y V
953 120 328
casasruralesimágina@terra.es
www.casasruralesimágina.com

Hotel rural Jurinea
953 363 121 / 953 363 021
jurineaprunos@terra.es, reservas@
hoteljurinea.com
www.hoteljurinea.com

Casas rurales Balcón de Mágina I y II
953 120 521
info@balcondemágina.com
www.balcondemágina.com

Cámping El Ayozar
953 390 940
info@ociomagina.com
www.ociomagina.com

Hotel Ciudad de Jódar
953 785 051
correo@hotelciudaddejodar.com
www.hotelciudaddejodar.com

PARQUE NATURAL SIERRAS DE CAZORLA, SEGURA Y LAS VILLAS

Hacienda Sierra del Pozo
953 718 428
info@haciendasierradelpozo.com
www.haciendasierradelpozo.com

Hotel rural Coto del Valle de Cazorla
953 124 067
gerencia@cotodelvalle.com, reservas@
hotelcodelvalle.com
www.hotelcodelvalle.com

Casa rural Cortijo La Ajedrea
953 126 216
casarural@cortijolaajedrea.com
www.cortijolaajedrea.com

Guadalkayak
616 966 201
guadalkayak@guadalkayak.com
www.guadalkayak.com

Hotel Sierra Las Villas
953 440 125
hotel.lasvillas@gmail.com
www.hotelisieralavillas.es

Parador de Turismo El Adelantado
953 707 075
cazorla@parador.es
www.parador.es

Aula de Naturaleza El Cantalar
953 124 121
ancantalar@terra.es
www.elcantalarcazorla.com

Hotel & Spa Sierra de Cazorla
953 720 015
info@hotelsierradecazorla.com
www.hotelsierradecazorla.com

Hotel rural Hostería Las Cañadillas
953 128 142
reservas@hospederiascanadillas.com
www.hospederiascanadillas.com

Hotel La Moraleda
953 450 388
627409366@movistar.es
www.hotel-lamoraleda.com

Complejo La Frenedilla: Casa del Guarda y Casa del Ingeniero
953 442 139
info@cazorlaylasvillas.com
www.cazorlaylasvillas.com

Tierraventura Cazorla
953 710 073
info@aventuracazorla.com
www.aventuracazorla.com

Hotel rural Zahara de los Olivos
953 494 354
info@hotelzaharadelosolivos.com
www.hotelzaharadelosolivos.com

Centro Agroturístico Educación Ambiental Huerta del Cañamares
953 727 084
huertacazorla@gmail.com
www.huertacanamares.com

Turisnat: Servicios Turísticos del PNSCSV
953 721 351
info@turisnat.es
www.turisnat.es

Hotel Rural los Nogales
953 718 249 / 671 036 986
hotelrurallosnogales@mundivia.es,
nogales@mundivia.es
www.hotelrurallosnogales.com

Complejo La Veguilla
953 425 482
laveguilla@laveguilla.es
www.laveguilla.es

Hotel Torres I
953 451 042
reservas@hoteltorres.es
www.hoteltorres.es

El Hornico
953 124 137
informacion@elhornico.com
www.elhornico.com

Casa rural Rompecalzas
635 912 840
javieresanchez@casarural.com
www.casaruralrompecalzas.es

Cámping Llanos de Arance
953 713 139
llanosdearance@telefonica.net
www.llanosdearance.com

Hotel rural Montaña
953 727 011
director@hmontana.com
www.hmontana.com

Apartamentos rurales Campillo
953 727 170
info@atcampillo.es
www.apartamentoscampillo.com

Hotel balneario Parque de Cazorla
953 727 300
reservas@hotelparquedecazorla.com;
comercial@hotelparquedecazorla.com
www.hotelparquedecazorla.com

Cazorlaventur
953 011 812
info@cazorlaventur.es
www.cazorlaventur.com

Mirador de la Luna
953 496 163
reservas@lalunarural.es
www.lalunarural.es

Casa rural Cortijo de Ramón
953 496 402
info@cortijoderamon.com
www.elcortijoderamon.com

Cámping de montaña El Robledo
953 496 315
campingelrobledo@gmail.com
www.campingelrobledo.com

Hotel mesón rural Casería 7 Fuentes
953 718 206
info@caseria7fuentes.com
www.caseria7fuentes.com

Hotel restaurante Plaza Manjón
953 451 621
info@hotelplazamanjon.com
www.hotelplazamanjon.com

MÁLAGA

PUNTOS DE INFORMACIÓN

Oficina de Turismo de Málaga (Aeropuerto)
Aeropuerto Internacional de Málaga,
Terminal de Llegadas
Código Postal: 29004
Teléfono: 951 294 003
Email: otaemalaga@andalucia.org

Oficina de Turismo de Málaga
Casa del Consulado. Pza. de la
Constitución, 7
Código Postal: 29008
Teléfono: 951 308 911
Email: otmalaga@andalucia.org

Oficina de Turismo de Ronda
Paseo Blas Infante, s/n
Código Postal: 29400 Málaga
Teléfono: 952 169 311
Email: otronda@andalucia.org

Oficina Comarcal de Turismo
952 870 739
info@serraniaronda.com
www.serraniaronda.info

Patronato de Turismo Málaga - Costa del Sol
952 126 272
www.visitacostadelsol.com

Turismo Diputación de Málaga
952 069 900
www.malaga.es/turismo/

Oficina Municipal de Turismo de Málaga
951 926 020
www.malagaturismo.com

Torremolinos
952 372 956

Álora
952 498 380
turismo@alora.es

Antequera
952 702 505
oficina.turismo@antequera.es

Fuengirola
952 467 457
turismo@fuengirola.org

Marbella
952 785 252
otsanpedro@marbella.es
Mijas
952 485 900
turismo@mijas.es

Nerja
952 521 531

Vélez-Málaga
952 541 104
Ronda
952 187 119
informacion@turismoderonda.es

Archidona
952 716 479

Antequera
952 702 505

CENTROS DE VISITANTES

Cortes de la Frontera (Parque Natural Sierra de las Nieves)
c/ Jacaranda nº 1, esquina Avda. de la Democracia, 29380-Cortes de la Frontera
952 154 599
cv.cortesdelafrontera@gmail.com

Torcal Alto (Paraje Natural El Torcal de Antequera)
Paraje Natural Torcal de Antequera,
carretera de acceso al Torcal Alto km
3'5, Antequera
617 444 772/ 952 243 324
gerencia.malaga@egmasa.es

José Antonio Valverde (Reserva Natural Laguna de Fuente de Piedra)
Monte Público La Laguna de Fuente de Piedra MA-11049-JA, Fuente de Piedra (Málaga)
952 712 554
gerencia.malaga@
agenciamedioambienteja.es

Ecomuseo Lagar de Torrijos (Parque Natural Montes de Málaga)
Ctra. C-345 Málaga-Colmenar
951 042 100

Sedella (Parque Natural Sierras de Tejeda, Almijara y Alhama)
c/ Villa del Castillo nº 1, Sedella
952 50 85 23
gerencia.malaga@egmasa.es

Centro de Recepción de Visitantes de El Burgo
952 160 002

Centro de recepción de visitantes de la Axarquía - Pantano de La Viñuela
Pantano de La Viñuela, carretera C-335.

EMPRESAS DE LA MARCA PARQUE NATURAL

PARQUE NATURAL MONTES DE MÁLAGA

Rimicol (embutidos y jamones)
952 730 904
info@rimicol.es
www.rimicol.es

PARQUE NATURAL SIERRA DE LAS NIEVES

Cortijo Las Navas
952 114 214
info@serraniaronda.org
www.cortijolasnavas.es

Hotel Morales
952 871 538
hotelmorales@hotelmorales.es
www.hotelmorales.es

Alojamientos Rurales Los Arrayanes
619 559 096 - 914 514 138
los_arrayanes2006@yahoo.es
www.los-arrayanes.com

Pangea Active Nature
630 562 705
info@pangeacentral.com
www.pangeacentral.com

EUROPARC

PARQUE NATURAL SIERRA DE LAS NIEVES

Casa Isabel
952 181 053
info@serraniaronda.org
www.serraniaronda.com

VTAR Los Arrayanes
914 514 138
los_arrayanes2006@yahoo.es
www.los_arrayanes.com

Casa Guajar
952 459 766
casaguajarmonda@hotmail.com
www.casaguajar.es

Casa Amarilla
952 181 053
parautarural@hotmail.com
www.malagarural.es/Casa-Rural-Amarilla_P_18.htm

Hotel El Molino Santisteban
952 453 748
www.hotel-molino.com
info@hotel-molino.com

La Rejertilla
rejertilla@gmail.com
www.rejertilla.com

Aventura Ronda
info@aventuraronda.com
www.aventuraronda.com

Hotel del Balneario-Apartamento Los Manueles
952 487 091
www.balneariodetolox.es
info@balneariodetolox.es

Hotel Cerro de Híjar
952 112 111
cerro@cerrodehijar.com
www.cerrodehijar.com

Casa Ardite
659 625 630
verdeqtverde@hotmail.es
www.verdeqtverde.es

VTAR Casa Carmen
952160063
casacarmenelburgo@gmail.com

Huerta de Nicolás
952 480 394
huertadenicolas@gmail.com
www.alozainarural.blogspot.com

Parknatur Turismo Rural y Activo
952 383 140
joya@parknatur.com
www.parknatur.com

Born to be Wild SL
952 781 006
info@borntobewild.es
www.borntobewild.es

Algaba de Ronda
952 114 048
algabaderonda@hotmail.com

Monte Aventura SL
952 881 519
info@monteaventura.com
www.monteaventura.com

Aventúrate Sierra de las Nieves
634 854 641
info@aventuratesierradelasnieves.es
www.aventuratesierradelasnieves.es

SEVILLA

PUNTOS DE INFORMACIÓN

Oficina de Turismo de Sevilla
Plaza del Triunfo, 1
Código Postal: 41004
Teléfono: 954 787 578
Email: otsevilla@andalucia.org

Oficina de Turismo de Sevilla (Aeropuerto)
Autopista de San Pablo, s/n
Buzón número A027
Código Postal: 41020
Teléfono: 954 782 035
Email: otaesevilla@andalucia.org

Oficina de Turismo de Sevilla (Santa Justa)
Avda. Kansas City, s/n Estación de Santa Justa
Código Postal: 41007
Teléfono: 954 782 002
Email: otjusta@andalucia.org

Turismo de la Provincia (Prodetur)
954 210 005 - 954 787 578 -
902 076 336
infoturismo@prodetur.es
www.turismosevilla.org

Consorcio Turismo de Sevilla (Costurero de la Reina)
955 471 233
costureroelareina@sevilla.org
www.visitasevilla.org

Alcalá de Guadaíra
955 621 924
Email:
info@turismoalcaladeguadaira.es
Web:
www.turismoalcaladeguadaira.es

Aznalcázar
955 750 209
en.donana-piaznalcazar.cmaot@
juntadeandalucia.es

Carmona
954 190 955
turismo@carmona.org
www.turismo.carmona.org

Écija
955 902 933
turismo@ecija.org
www.turismoecija.com

El Pedroso
954 889 001
culturajimenez@yahoo.es
www.elpedroso.es

Estepa
955 912 717 ext. 526
turismoestepa1@gmail.com
www.estepa.com

Lebrija
955 974 068
turismo@lebrija.es
www.lebrija.es

Osuna
954 815 732
turismo@osuna.es
www.osuna.es

Santiponce
955 998 028
infoturismosantiponce@yahoo.es
www.santiponce.es

Útrera
954 873 387
oficinaturismo@utrerera.org
www.turismoutrerera.org

Punto de Información Cerro del Hierro (Sierra Norte)
902 525 100

Punto de Información Zaframagón (Reserva Natural Peñón de Zaframagón)
955 004 400

CENTROS DE VISITANTES

El Robledo (Parque Natural Sierra Norte de Sevilla)
Ctra. Constantina-El Pedroso km. 1,
41450 Constantina.
610 663 214
jtornay@hotmail.com

Cortijo El Berrocal (Parque Natural Sierra Norte de Sevilla)
Camino Rural Almadén de la Plata-Los Melonares, km 5,5.
41240 - Almadén de la Plata
902 105 570
678 436 728
sierrahueznar@telefonica.net

Guadimar (Paisaje Protegido Corredor Verde del Guadimar)
Ctra. vieja Aznalcázar-Pilas Km, 0,2.
41849. Aznalcázar
954 497 043
675 438 975
guadiamarea@gmail.com

José Antonio Valverde (PN Doñana)
Cerrado Garrido.
Marismas de Aznalcázar.
671 564 145
en.donana-cvjalverde.cma@
juntadeandalucia.es

EMPRESAS DE LA MARCA PARQUE NATURAL

PARQUE NATURAL SIERRA NORTE DE SEVILLA

Casa Rural La Florida del Valle
954 886 816
678 085 942
lafloridadelvalle.com
www.lafloridadelvalle.com

Direcciones

Casa rural Valdevacas

670 307 796
info@losparrales.es
www.losparrales.es

Colonias de Galeón

607 530 495
info@coloniasdegaleon.com
www.coloniasdegaleon.com

Complejo turístico Sierra Huéznar

902 105 570
gestionturistica@gestionturistica.net
www.sierrahueznar.net/espanol/granja/
complejo.htm

Corsevilla

954 884 286
954 883 406
corsevilla@corsevilla.es
www.corsevilla.es

La Purísima

954 884 336
cazallaoliva@cazallaoliva.es
www.cazallaoliva.es

Los Pozos de la Nieve

95 566 92 66
680 411 428
constantina@lospozosdelanieve.com
www.lospozosdelanieve.com

Restaurante Cambio de Tercio

955 881 080
cambio_de_tercio@hotmail.com

Romero Álvarez

954 885 912
secaderoalanis@romeroalvarez.com
www.losromerosdealanis.com

EUROPARC

PARQUE NATURAL SIERRA NORTE DE SEVILLA

Alanís Rural

954 885 412
677 563 956
luis_narbona@gmail.com
www.alanisrural.com

Centro de Educación Ambiental Granja-Escuela La Sierra

659 200 052
Lasierra@granjaescuelalasierra.com
www.granjeescuelalasierra.com

Centro de la Naturaleza

Cerro Negrillo
955 880 354
645 876 460
constantina@fundacionsafa.es
constantina.safa.edu

Auxiliar de Servicios Sierra Norte S.L.


610 663 214
jtornay@hotmail.com

Natures, S Coop. And

648 140 091
666 680 119
natures.sca@gmail.com
enrutaconnatures.blogspot.com

Datos de contacto recopilados hasta abril de 2015. Los establecimientos acreditados por la Marca Parque Natural y Europarc solo se han mencionado en el primer epígrafe para facilitar la lectura.





Índice de mapas y créditos

ÍNDICE DE MAPAS

Andalucía a pie

12-49

Andalucía: Espacios naturales	16-17
Almería: Espacios naturales y rutas	20-21
Cádiz: Espacios naturales y rutas	24-25
Córdoba: Espacios naturales y rutas	28-29
Granada: Espacios naturales y rutas	32-33
Huelva: Espacios naturales y rutas	36-37
Jaén: Espacios naturales y rutas	40-41
Málaga: Espacios naturales y rutas	44-45
Sevilla: Espacios naturales y rutas	48-49

Grandes rutas

102-133

Andalucía: Grandes rutas	104-105
El camino de Santiago	106-107
GR 7, el sendero andaluz	110-111
GR 240, Sulayr	114-115
GR 144, la ruta de la transhumancia	118-119
GR147, Sierra profunda	122-123
GR 249, la Gran Senda de Málaga	126-127
GR 247, Bosques del Sur	130-131

En los Parques Naturales

134-233

Parque Nacional y Parque Natural de Doñana	138-139
Ruta Charco del Acebrón	140-141
Parque Nacional y Parque Natural de Sierra Nevada	142-143
Ruta Pueblos del Poqueira	144-145
Parque Natural Cabo de Gata-Níjar	146-147
Ruta Escullos-Isleta del Moro	148-149
Parque Natural Sierra María-Los Vélez	150-151
Ruta Umbría del Maimón	152-153
Parque Natural Bahía de Cádiz	154-155
Ruta Los Toruños	156-157
Parque Natural La Breña y Marismas de Barbate	158-159
Ruta Torre del Tajo	160-161
Parque Natural del Estrecho	162-163
Ruta Cerro del Tambor	164-165
Parque Natural de Los Alcornocales	166-167
Ruta La Calzada-Dehesa Boyal	168-169
Parque Natural de Grazalema	170-171
Ruta Salto del Cabrero	172-173
Parque Natural Sierras Subbéticas	174-175
Ruta Sendero del río Bailón	176-177
Parque Natural Sierra de Hornachuelos	178-179
Ruta Sendero del Bembézar	180-181
Parque Natural Sierra de Cardeña y Montoro	182-183

Ruta Aldea del Cerezo-Venta del Charco	184-185
Parque Natural Sierra de Baza	186-187
Ruta Mirador de Narváez	188-189
Parque Natural Sierra de Castril	190-191
Ruta Nacimiento del río Castril	192-193
Parque Natural Sierra de Huétor	194-195
Ruta Cueva del Agua	196-197
Parque Natural Sierras de Tejeda, Almijara y Alhama	198-199
Ruta Frigiliana-Fuente del Esparto	200-201
Parque Natural Sierra de Aracena-Picos de Aroche	202-203
Ruta Ribera de Jabugo	204-205
Parque Natural Sierras de Cazorla, Segura y Las Villas	206-207
Ruta Sendero del río Borosa	208-209
Parque Natural Sierra de Andújar	210-211
Ruta Sendero de la Centenera	212-213
Parque Natural Sierra Mágina	214-215
Ruta Pinar de Cánava	216-217
Parque Natural Despeñaperros	218-219
Ruta Sendero El Empedraillo	220-221
Parque Natural Sierra de las Nieves	222-223
Ruta Caucón-Peñón de los Enamorados	224-225
Parque Natural Montes de Málaga	226-227
Ruta Picapedreros-Boticario	228-229
Parque Natural Sierra Norte	230-231
Ruta Sendero La Lobera	232-233

CRÉDITOS

Edita: **Junta de Andalucía. Consejería de Turismo y Deporte.**

Empresa Pública para la Gestión del Turismo y del Deporte de Andalucía, SA.

C/Compañía, 40

29080 Málaga

www.andalucia.org

Asistencia Técnica: **Descubre Comunicación SL.**

Coordinación: **Rosa Llacer**

Autores: **Jorge Molina, Rafael Verdú, Raúl Bocanegra.**

Diseño, maquetación y cartografía: **Manuel Romero, Antonio Montilla y Manuel Solís.**

Fotos: **José Antonio García Cordero.**

Excepto:

Consejería de Medio Ambiente y Ordenación del Territorio: 14-15.2; 18-19.1; 18-19.2; 34-35.2; 38-39.2; 38-39.3; 98-99; 110-111.1; 118-119.1; 118-119.2; 118-119.3; ; 122-123.3; 124-125.2; 130-131.1; 130-131.2; 132-133.1; 140-141.1; 144-145.2; 146-147.1; 146-147.3; 148-149.1.2 y 3.; 150-151.1.3 y 4.; 152-153.1 y 2.; 154-155.1 y 3; 162-163.3; 164-165.1; 168-169.1; 170-171.1; 172-173.2; 174-175.2; 174-175.3 ; 176-177.2; 178-179.1 y 2; 180-181.1.2 y 3; 182-183.2 y 3; 190-191.2; 182-183.2; 194-195.2; 196-197.3; 198-199.1 y 2; 204-205.1 y 2 ; 214-215.1; 210-211.1 y 2; 214-215.1 y 2; 218-29.1 y 2; 220-221.1 y 2; 226-227.1; 228-229.1 y 2; 232-233.3; 240-241.8; 256-257.5 y 7; 264-265.9; 266-267.3

Consejería de Medio Ambiente y Ordenación del Territorio, Pedro López Nieva, 22-23.2; **Mateo Márquez Díaz.**42-43.3; **Miguel Ángel Cano Pérez.**46-47.3; 248-249.1; **Enrique Touriño Marcén.**112-113.1; **Manuel Moreno García.**110-111.2, 186-187.3; **María José García Macías.**134-135.1; **José González Granados.**136-137.1 y 2; 224-255.2; **D. Cabello.T.de Diego.M.C. Martín y M.I. Cerrillo.**140-141.3 y 4; 268-269.7; **Ernesto Murcia Sánchez (Biogeos).**162-163.2; 240-241.10; **Daniel Bermejo Pérez.**202-203.1; **Miguel Gómez Paredes.**224-245.5; **Javier Molina.**262-263.8.

María José García Macías: 134-135. 'Senderismo', Premio Educación Ambiental XXII Concurso Fotográfico Días Mundial del Medio Ambiente. Consejería de Medio Ambiente y Ordenación del Territorio.

Estación Biológica de Doñana-CSIC, Héctor Garrido: 136-137.3; 138-139.2; 252-253, 11; 260-261, 3.

Caminito del Rey: 128-129.2

Grupo de investigación PGIAL, 160-161, 2 y 3

Fundación Vías Verdes: 280-281, 5

Manuel Moreno: 30-31.4; 38-39.4; 108-109.3; 112-113.2; 114-115.1 y 2; 116-117.1 y 2; 144-145.3; 202-203. 2; 230-231. 1 y 3; 254-255.4; 256-257. 8; 258-259. 11; 270-271.9, 10 y 11; 278-279.4; 280-281.9

Sergio Moreno: 274-275, 6


Photaki, Julijimb: 18-19.3; 236-237, 3; **A.Moreno:** 18-19.4; **Clemente González Suárez:** 42-43.2; **Miguel López Morales:** 92-93.1, 122-123.1; **J. Silva:** 124-125.1; **David García-Salcedo:** 128-129.1, 274-275.5; **Jesús Puertas:** 144-145.1; **Juan Miguel Cervera:** 146-147.2; **Jeronimo Contreras Flores:** 150-151.2; **Antonio de la Rosa:** 156-157.2; **Eladio Romero Abollado:** 166-167.1; **José Manuel Aguilar López:** 172-173.1; **José Luis Trullo:** 174-175.1, 260-261.3; **Antonio Aragón:** 176-177.1; **Aquilino Duque Ramírez:** 182-183.1, 212-213.1 y 2; **Enrique Moya:** 184-185.1, 268-269.5; **Maika:** 190-191.3; **Jesús Noguera:** 182-183.1; **Paco Ayala:** 194-195.1, 196-197.2, 258-259.10; **Lola Maleno:** 196-197.1, **Antonio Ciero:** 56-57, 200-201.1, 204-205.3, 222-223.1 y 2, 224-225.1, 232-233.2; **Pepe Reyes:** 216-217.2; **J.M. Murillo:** 206-207.1; **Francisco Lorite Muñoz:** 206-207.2; **Pepe Ponce,** 226-227.2; **Lorenzo Salas:** 236-237.1; **R.Jáuregui:** 236-237.2, 254-255.1; **David Gómez Collado Txanbelin:** 238-239.5; **Heinz Hebeisen:** 238-239.6, 248-249.3, 278-279.1; **Manuel López Montero:** 240-241.9; **Galvín:** 242-243.1; **José Ramón Pizarro:** 108-109.2, 242-243.3, 260-261.1, 264-265.10, 266-267.5, 278-279.2; **Rafael Moreno:** 244-245.6; **Joaquín Alejandro Rivera:** 250-251.5, 268-269.8; **Francisco José Prieto Mateos:** 250-251.6; **Luis F. Pizarro:** 252-253.9; **Rakuga:** 254-255.3; **Darío Roldán Rodríguez:** 262-263.7; **M.A. Maldonado:** 264-265.11; **Antonio Sánchez Ortega:** 276-277.11; **Adolfo de los Santos:** 278-279.3; **Pablo Blanes:** 272-273.3; **Anselmo López Zaldúa:** 254-255.2.

Esta publicación está disponible para la consulta y el préstamo en el Centro de Documentación y Publicaciones de la Consejería de Turismo y Deporte de la Junta de Andalucía. También está disponible una versión para web en <http://regalos.andalucia.org> en el apartado de publicaciones (es necesario darse de alta para descargar el archivo en formato pdf).




@Junta de Andalucía. Consejería de Turismo y Deporte. Empresa Pública para la Gestión del Turismo y del Deporte de Andalucía, S.A.

Imprime: **TecnoGraphic S.L.**

Depósito Legal: **SE 1231-2015**

ecoedición 

Tinta sin metales pesados y papeles procedentes de una gestión forestal sostenible

Impacto ambiental por producto impreso	 Agotamiento de recursos fósiles 0,28 kg petróleo eq	 Huella de carbono 0,8 Kg CO ₂ eq	 JUNTA DE ANDALUCÍA CONSEJERÍA DE MEDIO AMBIENTE Y ORDENACIÓN DEL TERRITORIO
por 100 g de producto	0,06 kg petróleo eq	0,17 Kg CO ₂ eq	reg. n.º: 2015/104
% medio de un ciudadano europeo por día	6,23 %	2,60 %	Más información en www.ecoedicion.eu





Andalucía

www.andalucia.org

JUNTA DE ANDALUCÍA
Consejería de Turismo y Deporte
Empresa Pública para la Gestión del Turismo
y del Deporte de Andalucía, SA
Calle Compañía, 40
29080 Málaga



Andalucía
se mueve con Europa



Unión Europea

Fondo Europeo
de Desarrollo Regional