

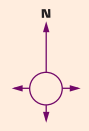


de Gibraltar  
de Gibraltar

Guía práctica zonas / Mapa

# Campo de Gibraltar

- |   |  |  |   |  |  |
|---|--|--|---|--|--|
| Municipio con declaración monumental<br>Town with declared monument | Head<br>Paseo<br>Parque<br>Paseo<br>Hospital<br>Centro de Salud<br>Health Centre | Castillo<br>Castle<br>Torre<br>Tower<br>Museo<br>Museum<br>Monumento<br>Monument<br>Reserva arqueológica<br>Archaeological Reserve | Puerto comercial<br>Commercial Port<br>Puerto deportivo<br>Marine<br>Faro<br>Lighthouse<br>Área recreativa<br>Recreational Area<br>Vista panorámica<br>Panoramic View<br>Puerto de Información<br>Information | Cueva<br>Cave<br>Jardín Botánico<br>Botanical Garden<br>Centro de Interpretación<br>Interpretation Centre<br>Mirador<br>Viewpoint<br>Campesía<br>Campsite<br>Albergue<br>Lodge | Muelle<br>Maritime Shuttle<br>Alfombra<br>Carpet<br>Golf<br>Sendero<br>Walking<br>Edificio<br>Building<br>Paseo<br>Promenade |
|---|--|--|---|--|--|



Andalucía



Andalucía



www.andalucia.org

- Oficina de Turismo de Algeciras  
 Paseo Río de la Miel, s/n. 11207 Algeciras  
 Tel.: 956 784 121  
 Correo e.: otalgeciras@andalucia.org
- Oficina de Turismo de La Línea de la Concepción  
 Avda. del Ejército, esquina 20 de abril,  
 11300 La Línea de la Concepción, Cádiz.  
 Tel.: 956 784 135  
 Correo e.: otlinea@andalucia.org
- Oficina de Turismo de Cádiz  
 Avda. Ramón de Caceres, s/n,  
 11006 Cádiz  
 Tel.: 956 203 191  
 Fax: 956 203 192  
 Correo e.: otcadiz@andalucia.org
- JUNTA DE ANDALUCÍA  
 Consorcio de Turismo y Comercio  
 Empresa Pública para la Gestión  
 del Turismo y del Deporte de Andalucía, S. A.  
 C/ Compañía, 40,  
 29008 Málaga  
 www.andalucia.org

The use of recycled paper for these brochures means that Andalusia, in 2015, can reduce its environmental impact by:

- 116,792 kg of waste
- 17,261 kg of CO<sub>2</sub>
- 172,614 km of vehicle use
- 3,158,272 litres of water
- 193,575 kWh of power
- 189,686 kg of wood

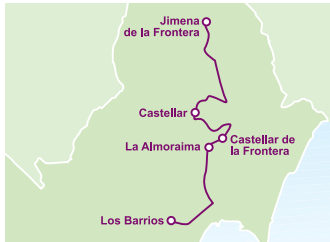
www.andalucia.org

MARRUECOS Ceuta

Situada en la zona más meridional de Andalucía, a tan solo 14 km. de Marruecos, es el puente entre las dos orillas del Estrecho de Gibraltar. La comarca del Campo de Gibraltar concentra la mayor extensión de litoral de toda Andalucía, siendo la única zona costera bañada por el océano Atlántico y por el mar Mediterráneo, donde se mezclan las playas de fina arena con zonas de bosques. Hay que destacar el Parque Natural "Los Alcornocales", que es uno de los últimos reductos de vegetación subtropical existente en Europa, de ahí su gran valor ecológico.

Su situación entre dos mares, facilita el avistamiento de distintas subespecies de delfines, orcas, cachalotes, además de ser zona de paso de multitud de aves migratorias.

## Ruta del interior



Comenzamos nuestra ruta en Los Barrios, término municipal que abarca desde la sierra que forma parte del Parque Natural de los Alcornocales hasta la costa,



Regado por el río Palmeros, a pocos kilómetros nos encontramos el embalse de "Charco Redondo". Es recomendable visitar las pinturas de Bacinete, los miradores en "Hoyo Don Pedro", con sus maravillosas vistas, o hacer los itinerarios del Quejigal y Arroyo de San Carlos del Tintero. También debemos dar un paseo por el pueblo y conocer el Museo de Historia Natural en la Casa del Pósito (1974), la

Casa de la Cultura, la Casa de las Doncellas, su Iglesia Parroquial de San Isidro Labrador (1769), el Ayuntamiento y la Plaza de Toros "La Montera". Además de dar un paseo por el Paseo Marítimo de Palmeros y ver su Torre Vigía de Entreríos (S. XVII).

Continuamos camino hacia Castellar-Viejo, antiguo pueblo medieval dominado por su castillo. Desde aquí podemos contemplar unas maravillosas vistas del embalse del río Guadarranque, la bahía de Algeciras y Gibraltar. Además, cuando el día es claro se puede ver desde la costa de África hasta los Pueblos Blancos. En la actualidad se están rehabilitando casas típicas del antiguo casco urbano para destinadas a alojamiento rural, aunque dentro de las murallas del castillo ya se pueden alquilar algunas casas donde podrá disfrutar de una gran tranquilidad y un espectacular silencio. El



abandono de Castellar se debe a que en 1973 se traslada el pueblo al nuevo Castellar de la Frontera, situado en la llanura.

Es interesante hacer una parada en la Finca de la Almoraima, con una amplia extensión de verdes bosques que se combinan con ricos cultivos. Dentro de la finca se encuentra la Casa Convénto la Almoraima, antiguo convento del siglo XVII, convertido en Casa-Hotel. La finca se puede visitar en todo terreno



encuentra la Casa Convénto la Almoraima, antiguo convento del siglo XVII, convertido en Casa-Hotel. La finca se puede visitar en todo terreno



esta población como asentamiento humano lo demuestran las pinturas rupestres de Laja Alta, donde se encuentran las únicas escenas marítimas del Bronce



Hispanico. También debemos conocer el Santuario Reina de los Angeles, a dos kilómetros de la ciudad, popularmente conocido como "El Convento"; la Iglesia de la Misericordia, de origen medieval o las Reales Fábricas de Artillería (S.XVIII).



## Ruta de la costa



Iniciamos el camino de esta ruta en La Línea de la Concepción, situada en una llanura junto al Peñón de Gibraltar, rodeada por la Bahía de Algeciras, en el istmo situado entre Sierra Carbonera y el Peñón. Hay que destacar entre sus monumentos la Iglesia Parroquial de la Inmaculada Concepción, sin olvidar el Museo Taurino, la Plaza de Toros, Museo del Istmo y el Museo de Cruz Herrera. No lejos del centro de la población se encuentran las ruinas del Fuerte de Santa Bárbara, resto de la línea de fortificaciones que dieron origen a esta joven población. También podemos disfrutar de unas maravillosas playas de fina arena en sus dos costas, la de Poniente y la de Levante, situándose en esta última una Torre Vigía que data de 1630.

Para los amantes del golf, la Línea de la Concepción dispone de un campo de 18 hoyos, situado a pie de playa de la Alcaldesa. Seguimos bordeando la Bahía y un poco hacia el interior llegamos a San Roque, enclavado sobre una pequeña colina, sus calles son empinadas, y sus casas con blancas fachadas y con rejas y balcones albergan en su interior unos frescos patios típicos andaluces. Como capital histórica de la comarca, San Roque conserva importantes documentos, como el Pendón de Gibraltar, según cuenta la tradición,



bordado por Juana la Loca. Además conserva en la Iglesia de Santa María Coronada imágenes veneradas en Gibraltar desde el siglo XV. El casco antiguo de San Roque fue declarado Conjunto Monumental Histórico-Artístico, mereciendo la pena dar un paseo por sus calles, contemplar sus fachadas y visitar sus iglesias, el Palacio de los Gobernadores, La Plaza de Toros y el Mirador del Poeta Domingo de Mena, que ofrece unas magníficas vistas del Peñón, la Bahía de Algeciras y del Norte de África y el yacimiento arqueológico de Carteia. Se puede practicar el golf en sus campos destacando Valderrama, otro situado en la urbanización de Sotogrande o la Cañada de titularidad municipal. También existen




instalaciones para la práctica del polo y actividades ecuestres. Continuamos camino, y justo enfrente del Peñón de Gibraltar llegamos a Algeciras, punto de unión entre dos continentes, Europa y África con un activo puerto, uno de los más importantes del Mediterráneo, tanto en transporte de pasajeros como de mercancías. Entre sus monumentos destacan la Capilla de Ntra. Sra. de Europa, la Iglesia Parroquial de Ntra. Sra. de Palma de los siglos XVII y XVIII. También cabe destacar la Plaza Alta, el Mercado "Ingeniero Torroja", la Plaza de Andalucía y el Barrio de San Isidro.

No hay que perderse un baño en El Rinconcillo o en Getares, dos playas de arena fina y apacibles aguas, señas de identidad de una ciudad que vive de cara al mar. Continuamos camino hacia Tarifa, bonita ciudad donde destaca su espléndido castillo califal y su típico urbanismo de estilo musulmán con sus calles estrechas y tortuosas. Visitaremos la Iglesia de San Francisco y San Mateo (s.XVI) y el



Santuario de la patrona de la localidad, Nª Sra. de la Luz, situado a 2 kilómetros de Tarifa. Tarifa posee uno de los parques eólicos más grandes de Europa. Por su situación y características climatológicas, es una imborrable zona para la práctica del windsurfing, en sus largas playas, destaca la Ensenada de Valdevaqueros, conocida como el "Paraiso del Windsurfing". Impresióna ver desde las dunas gigantescas cientos de velas al viento en el mar. Además hay que visitar el paraje de Punta Paloma, donde se unen pinares, dunas y cristalinas aguas.



Cerca encontramos el Conjunto Arqueológico de Baelo Claudia en Bolonia, que datan de finales del siglo II a.C., su origen se relaciona al comercio con el norte de África, siendo puerto de unión con la actual Tánger.


# Campo de Gibraltar

## Turismo activo



Lugar ideal para los amantes de la caza, tanto mayor como menor, la pesca y el avistamiento de cetáceos. Además se puede practicar equitación y rutas a caballo. Siendo zona ideal para submarinismo, vela, y, como no, paraíso del windsurf y kitesurf.

## Gastronomía



Se centra en el pescado y marisco como fideos con coquinas, almejas al gabarrón, urta a la tarifeña o voraz a la espaldá. La gastronomía también está ligada a la caza, fundamentalmente la carne de venado, jabali, perdiz o conejo. Además hay una amplia gama de dulces típicos como los borrauelos o el "piñonat" de Jimena.

## Artesanía

Destacan los objetos de alfarería (tinajas, orzas, cazuelas, cestería, carpintería y piezas derivadas de la saca del corcho y la tala (colme-nas, banquillos y mocetas).

