



# Andalucía

Guía de

# Andalucía



JUNTA DE ANDALUCÍA  
COMISIÓN DE TURISMO, COMERCIO Y DEPORTE


Français | Francés

# Guía de Andalucía



JUNTA DE ANDALUCÍA

CONSEJERÍA DE TURISMO, COMERCIO Y DEPORTE



# Sommaire



<b>ANDALOUSIE</b>	2
Terre de Contrastes	6
Art et Culture	8
Routes	10
Les Plages	12
Golf	14
Gastronomie	16
Flamenco et Traditions	18
Fêtes	20
Artisanat	22
La Nature	24
Tourisme Rural	26
Tourisme Actif	28
<b>ALMERÍA</b>	30
<b>CÁDIZ</b>	44
<b>CÓRDOBA</b>	58
<b>GRANADA</b>	72
<b>HUELVA</b>	86
<b>JAÉN</b>	100
<b>MÁLAGA</b>	114
<b>SEVILLA</b>	128
Office du Tourisme de la Junta d'Andalousie	142

Editeur: Junta de Andalucía. Consejería de Turismo  
Comercio y Deporte. Turismo Andaluz, S.A.  
C/ Compañía, 40. 29008 Málaga.  
Tel.: 951 299 300 Fax: 951 299 315  
[www.andalucia.org](http://www.andalucia.org)  
D.L.: SE-302/09  
Élaboration et Production: [www.edantur.com](http://www.edantur.com)  
Imprime: Tecnographic, s. l.

# Bienvenue en Andalousie

L'Andalousie est une destination qui a fait ses preuves parmi les principaux marchés touristiques mondiaux en raison de son climat privilégié, de la diversité de ses paysages caractéristiques et d'un héritage patrimonial, fruit de son ample histoire. Cette région estime avoir des édifices et des quartiers parmi les plus beaux au monde, comme le confirme le fait d'être déclarés Patrimoine de l'Humanité. Un patrimoine naturel qui compte l'une des plus grandes étendues d'espaces protégés en Europe; des fêtes uniques qui reflètent à la perfection la nature ouverte et joyeuse des Andalous et une gastronomie de prestige international, renommée pour la grande qualité de ses produits. Tous ces atouts font de l'Andalousie, un lieu spécial qui séduira tous les visiteurs. Venez pour la connaître, venez en profiter.











# Terre de Contrastes



Trait d'union entre l'Europe et l'Afrique et point de jonction entre l'Atlantique et la Méditerranée, l'Andalousie est délimitée par le Portugal à l'ouest, l'Estrémadure au nord-ouest, Castilla-La Mancha au nord et Murcie à l'est. Le territoire andalou représente **17,3** % du territoire de **l'Espagne** avec une extension totale de **87.268** Km<sup>2</sup>.

L'Andalousie est une des régions les plus chaudes de toute l'Europe. Plus de **3.000 heures d'ensoleillement par an** et une température moyenne annuelle d'environ 16 °C en font une destination touristique des plus recherchées.

La **diversité de ses paysages**, ses dénivellations et son climat, représen-



tent le contraste le plus habituel. Un large éventail de formes allant de la chaude vallée du Guadalquivir, aux sierras luxuriantes de montagnes, des paysages volcaniques tel que le désert de Tabernas, unique en Europe, de vastes étendues de plages vierges et les blanches cimes de la Sierra Nevada.

Le fleuve de l'Andalousie, le **Guadalquivir**, appelé le "Grand fleuve" par les Arabes, forme une vallée fertile qui porte le même nom et qui constitue, avec la rivière Genil, l'axe fondamental de la configuration de l'Andalousie.

# Art et Culture



Le patrimoine artistique andalou témoigne d'un passé millénaire très riche. Cette terre peuplée depuis la Préhistoire a laissé un immense héritage artistique réparti sur tout le territoire de l'Andalousie. L'Alhambra, le Generalife et l'Albaicín de Grenade sont déclarés **Patrimoine de l'Humanité**; l'Alcázar, la cathédrale et les Archives des Indes de Séville; la Mosquée et le Centre historique de Cordoue ainsi que les villes Renaissance d'Úbeda et de Baeza.





Terre natale d'**artistes et d'écrivains** importants tels que Velázquez, Murillo, Lorca, Alberti, Juan Ramón Jiménez et Picasso, parmi tant d'autres, la région compte en plus, les **meilleurs musées** de tout le pays : le musée Picasso de Málaga, le Museo de Bellas Artes de Séville, le musée Julio Romero de Torres à Cordoue, le musée de l'Alhambra à Grenade...

En outre, de nombreux **concours culturels** sont célébrés, de l'envergure du Festival de Cinéma de Malaga, la Biennale de Flamenco de Séville, le Festival de cinéma ibéro américain de Huelva et les festivals internationaux de musique et de danse de Grenade, les spectacles des grottes de Nerja et ceux de Villablanca (Huelva).

# Routes



De nombreux itinéraires culturels ou naturels se donnent rendez-vous sur le territoire andalou. Ils vous permettent de découvrir son riche patrimoine. L'énorme héritage islamique réparti sur l'ensemble des huit provinces andalouses constitue l'axe thématique articulant les différents itinéraires que représente l'**héritage andalou** : la route du Califat, qui relie Cordoue à Grenade; la route de Washington Irving, appelée ainsi car il s'agit du parcours de l'écrivain romantique et diplomate nord-américain entre Séville et Grenade et la route des Nazaríes, qui nous rapproche des populations des dernières étapes de l'Andalusí et qui passe par les terres de Jaén et de Grenade.



La **route bétique romaine** nous fait découvrir les vestiges romains des provinces de Cadix, Séville et Cordoue, ces deux dernières provinces étant également parcour de la **route du Tempranillo**, populaire brigand andalou du XIXe siècle.

En outre, il ne faut pas perdre l'occasion de connaître le **milieu naturel**. Divers itinéraires serpentent ses nombreux espaces protégés : les voies vertes, le sentier GR-7...





## Les Plages

Le **littoral andalou**, un milieu naturel de caractère unique, sur près de **900 kilomètres de côte**, entrelacé de plages (540 kilomètres) et 61 communes de grande richesse, également situées sur la côte.

La **variété** des plages peut être appréciée sur les cinq côtes que possède la communauté autonome : des plages de sable blond et fin de la **Costa de la Luz** (à Huelva et à Cadix), jusqu'aux fameuses plages de la **Costa del Sol** (Malaga), en passant par la chaude **Costa Tropical** de Grenade et les étendues de sable vierges de la **Costa de Almería**.



La chaleur de ses eaux, ses **valeurs environnementales** et le soleil omniprésent font de ces plages (la plupart avec le **Drapeau bleu**) une des destinations touristiques préférées des voyageurs du monde entier.







## Golf

L'Andalousie possède actuellement **144 terrains de golf**. Il s'agit de la communauté autonome ayant le plus grand nombre de terrains de golf du pays.

Parmi les raisons qui ont converti l'Andalousie en une destination de golf haut de gamme, il faut mentionner son **climat privilégié**, qui permet la pratique de ce sport pendant toute l'année, et une **orographie** idéale pour que les concepteurs des terrains de golf mettent à l'épreuve leur expérience et leur imagination pour profiter des conditions naturelles du terrain.

Ainsi, la **variété des terrains de golf** andalous se caractérise non seulement par leur tracée et leur emplacement, mais qui elle permet au professionnel de pratiquer ce sport en proximité de la mer ou en montagne, tout en profitant des **paysages variés**.

Cette offre très ample n'est pas restée inaperçue pour les organisateurs de compétitions de haut niveau, qui ont choisi l'Andalousie pour la célébration de championnats tels que l'**Open d'Espagne**, le **Volvo Masters Andalucía**, **The World Championship** ou la **Ryder Cup**.





## Gastronomie

L'Andalousie jouit d'une cuisine **riche y saine**, basée sur la diète méditerranéenne qui permet de profiter au maximum de tous les sens.

Ses ingrédients possèdent une qualité suprême, l'**huile d'olive** étant l'essence de ses recettes élaborées avec des produits frais de la mer et de la sierra. Il ne faut pas oublier non plus, les **vins** -de six dénominations d'origine-, qui sont internationalement connus, tels que le Jerez, et de la même famille, le manzanilla, surtout ceux de Sanlúcar, le plus important producteur.

Le plat andalou le plus connu en raison de sa valeur alimentaire et de la facilité de sa préparation est le **gazpacho** : il s'agit d'un potage froid à base de tomate,





concombre, poivron, ail, huile et vinaigre. Il existe des variantes qui suppriment ou ajoutent des ingrédients, comme le *salmorejo*, la *porra* et l'*ajoblanco*.

Il faut souligner d'autres produits typiques tels que la charcuterie, le **jambon** de la Sierra de Huelva occupant la première place, les fromages (de forte personnalité) et d'exquises **pâtisseries** de provenance *andalousi* encore élaborées de nos jours, comme c'est le cas dans les couvents de la communauté andalouse.





## Flamenco et traditions

Le **Flamenco** constitue l'une des marques d'identité de ces terres, en plus d'être un patrimoine culturel de premier ordre à l'origine de nombreuses **routes thématiques** (la route des Cantes Básicos, Minera, Huelva y ses fandangos, la route des Grandes Figuras...).


Les plus importants personnages du "cante jondo" sont originaires d'Andalousie, parmi lesquels on retrouve un talent extraordinaire. Il faut citer tout spécialement José Monge **Camarón de**



**la Isla**, un chanteur de flamenco né à San Fernando qui, grâce à son style personnel, a révolutionné l'univers du flamenco et a ouvert la voie à de nouveaux artistes.

L'univers **des chevaux** et **des taureaux** fait également partie indissoluble du caractère andalou. Jerez de la Frontera est le berceau du cheval andalou et des prestigieux élevages de taureaux. Et, à Ronda et Séville ont fait leur apparition les principales dynasties taurines à partir de Pedro Romero et Pepe Hillo, qui imiteront plus tard des matadors de la taille de Juan Belmonte, Joselito, Manolete, Paquirri et Curro Romero, parmi tant d'autres.





## Fêtes

Le calendrier des fêtes de l'Andalousie est aussi varié que sa géographie. Les nombreuses fêtes comprennent des pèlerinages de grande affluence, les **Romerías** (El Rocío à Huelva, la Virgen de la Cabeza à Jaén...), la **Semaine Sainte** débordante de passion et d'ardeur, le carnaval, les chemins de croix du mois de mai, les foires avec des soirées de corridas épiques...

La variété de fêtes et des célébrations constitue une encyclopédie authentique où sont représentés les **arts et coutumes** de ses villages. Lors des fêtes de printemps, des semailles et des récoltes, de toutes les fêtes patronales, foires, vendanges et proces-



sions, on peut trouver tous les meilleurs produits de l'artisanat, de la gastronomie, de la musique et des croyances religieuses.

Les plus de 3 000 festivités célébrées dans ce pays mettent en évidence le **caractère joyeux et extroverti** des Andalous. Elles jouissent d'une grande reconnaissance, ces fêtes ayant été déclarées **Fêtes d'Intérêt touristique international**, le Carnaval de Cadix, la Semaine sainte de Málaga, la Foire des chevaux de Jerez et les courses de chevaux sur les plages de Sanlúcar de Barrameda.





# Artisanat



L'artisanat d'Andalousie jouit d'une grande renommée à l'intérieur et à l'extérieur du pays. **Ubrique** (Cadix) est la capitale du cuir; Cordoue est réputée pour son **orfèvrerie** et Almería pour ses traditionnelles jarapas (tissus fabriqués avec des restes de toiles de coton); l'Alcaicería de la capital grenadine réunit des ouvrages de l'artisanat de la province, alors qu'à Séville, ses brodeuses élaborent encore les magnifiques **châles de Manille**.

Des produits de la **céramique et de la poterie** sont offerts sur tout le territoire andalou. Si Séville, compte le quartier de



Triana pour sa céramique, à Cordoue ce sont les quartiers de Lucena et La Rambla, et à Grenade, Fajalauza est le quartier traditionnel. À Almería, les anciens villages de potiers à Níjar et Vera, et à Jaén, les céramiques de Bailén et d'Andújar.

En outre, il ne faut pas oublier tout un éventail d'habiletés dans le secteur du meuble, des fibres végétales, des métiers de reliure, le travail de la pierre et du marbre et la fabrication d'instruments musicaux (le travail artisanal des **luthiers** jouit d'une grande renommée).

# La Nature

18 % du territoire andalou s'insère dans un ample réseau d'espaces naturels protégés (plus de 80) ce qui situe l'Andalousie à la tête des communautés Espagne, pour la défense du son patrimoine environnemental.

Cette richesse naturelle comprend **24 parcs naturels**, qui correspondent à des espaces montagneux et boisés (avec d'authentiques trésors botaniques tel que le **Pinsapo** dans la Sierra de Grazalema et la Sierra de las Nieves), et des zones littorales, tel que le Parc naturel Cabo de Gata-Níjar, entre autres.

Il faut ajouter à ceux-ci, l'extraordinaire importance écologique de l' **Espace naturel de Doñana** (refuge du lynx ibérique)





et le **Parc national de Sierra Nevada** (avec les pics les plus élevés de la péninsule ibérique), tous deux déclarés Réserve de la Biosphère.

Les **Réserves (28) et les Sites (31)** naturels complètent la carte géographique de l'Andalousie. De moindre étendue que les parcs, les réserves sont pour la plupart des enclaves humides d'une importance écologique vitale pour la faune et la flore, tout spécialement pour les oiseaux. Les sites naturels, pour leur part, nous offrent une intéressante variété de paysages.

Les Grottes de Nerja, la Grotte de las Maravillas ou celle de los Infiernos de Loja entre autres, composent l'enclave naturelle privilégiée de ce pays.

# Tourisme Rural



L'Andalousie est devenue l'une des destinations la plus en demande pour le tourisme rural, en raison de son patrimoine environnemental, ses villages typiques et ses traditions millénaires. Les villages appelés **Pueblos Blancos** de Cadix le démontrent, ainsi que la **région montagneuse de Ronda** (Malaga), les **Alpujarras** de Grenade et d'Almeria et la **Sierra de Aracena** à Huelva.

Les principaux attraits du milieu rural andalou reposent sur une intégration parfaite de l'**architecture populaire** de ces villages avec le milieu naturel dans lequel ils s'insèrent, ses traditions enracinées, ses fêtes ancestrales et une riche **gastro-nomie** basée sur les ressources naturelles locales.

De plus, il existe une offre de loisirs très variée, et la pratique de différentes activités de **tourisme actif** en contact avec la nature complètent les attraits des zones rurales andalouses.





## Tourisme Actif

Les espaces naturels andalous représentent les meilleurs environnements pour la pratique de tous types d'**activités** de tourisme actif : la randonnée, l'escalade, la spéléologie, l'alpinisme, le canyoning, le parapente, le vol libre, l'équitation, la chasse, la pêche, la plongée sous-marine, le surf, le ski...

Les huit provinces disposent d'**installations** modernes pour la pratique de sports de haute compétition, ce qui fait de l'Andalousie, la meilleure destination pour les amateurs du





sport. Ces infrastructures de première classe favorisent les fréquentes les **réunions sportives internationales** : la station de ski et de montagne de Sierra Nevada, le circuit permanent de vitesse de Jerez, la centaine de terrains de golf répartis sur tout le territoire de l'Andalousie, avec une mention spéciale à la Costa del Sol (la plus forte densité de terrains de golf en Europe), les 39 ports de plaisance, dont certains jouissent d'une grande renommée, tel que Puerto Banús à Malaga...







Almería

# Almería





## Almería



La Méditerranée baigne la province d'Almería qui constitue une enclave à l'est de l'Andalousie, délimitée par **Murcie et Grenade**. La province est parfaitement desservie par voies aériennes et maritimes (aéroport et port d'Almería), comme par voies terrestres : la A-7 longe tout le littoral, alors que la A-92 (et sa variante la A-92 N) la relie au reste de la région.

Le **climat** est conditionné par sa situation géographique et ses vents chauds. L'été se prolonge presque toute l'année, avec des températures agréables et de nombreuses **heures d'ensoleillement**, idéal pour le tourisme de plage et de soleil.



### Le Cinema

Ses excellentes conditions météorologiques et la diversité des paysages ont converti la province d'Almería en scénario de grandes productions cinématographiques : *Cléopâtre* avec Liz Taylor, *Lawrence d'Arabie*, *Patton*, *Indiana Jones* de Steven Spielberg ou *Never say Never again*, entre autres nombreux films. Les westerns, du directeur Sergio Leone, marquent toute une époque, comme le rappellent les Villages de l'Ouest que vous pouvez visiter à Tabernas.

## PAYSAGES

Terre de **paysage variés**, à Almería vous profiterez des cimes blanches de Sierra Nevada jusqu'au désert de Tabernas, l'unique désert du continent européen, sans oublier les plages, les falaises du littoral et les sierras de végétation exubérante des communes de l'intérieur. Des paysages qui font partie, pour la plupart, d'espaces naturels de grande valeur écologique.

Aux parcs naturels de **Sierra Nevada**, **Sierra María Los Vélez** et de **Cabo de Gata-Níjar** (le premier parc maritime terrestre de la Péninsule) vient s'ajouter le **Parc national de Sierra Nevada**, à l'extrémité la plus occidentale de la province. Dans la frange littorale, se trouvent



## Almería




### Relief Karstique (Gypse) à Sorbas

Il convient de souligner l'exceptionnel relief karstique, représentant un des plus importants sites en Europe. Lors de son passage sur l'immense étendue de gypse, le fleuve Aguas a perforé le sol et y a creusé des puits et des galeries qui débouchent sur des grottes impressionnantes avec des stalactites et des stalagmites. Les amateurs de spéléologie peuvent parcourir la Grotte del Agua et la Cueva de la Covadura (avec permis obligatoire).

de précieux écosystèmes tels que le Site et la Réserve naturelle de **Punta Entinas-Sabinar** ou la réserve naturelle de **Las Albuferas de Adra**. Pour compléter le patrimoine environnemental d'Almería, il faut mentionner les sites naturels de **Sierra Alhamilla**, à Alborán et le **Désert de Tabernas**, près des vestiges naturels d'Arrecife Barrera de Posidonia, Isla de San Andrés, Isla de Terreros et Isla Negra, Piedra Lobera et Sabina Albar.

### ART ET CULTURE

Le riche héritage archéologique de la province donne un aperçu de son importante population depuis l'Antiquité. Ainsi, un parcours chronologique des principaux vestiges doit commencer par les **abris préhistoriques de Los Vélez** et se poursuivre à **Los Millares** (Santa Fe de Mondújar), **El Argar** (Antas), l'assise phénicienne de Villaricos dans les grottes d'Almanzora et les vestiges romains d'**El Villar** (Chirivel).





Depuis l'arrivée des **Musulmans** sur les côtes d'Almeria (au VII<sup>e</sup> siècle) jusqu'à la fin du Moyen-âge, Almería a vécu sous l'influence de l'Islam. La capitale a été le principal port de l'Al-Andalus, et des bains arabes, des citernes, des tours de surveillance et des monuments tels que l'**Alcazaba d'Almeria** ou la **Mosquée de Fiñana** ont été construits sur tout le territoire.

La conquête chrétienne a facilité l'apparition de nouveaux courants artistiques européens (Renaissance, Baroque et Néoclassique) sous l'influence desquels des églises (Iglesia de la Encarnación de Vélez Rubio, la Cathédrale

### Grotte de los Letreros

Les refuges rocheux situés dans le Maimón Chico (Vélez Blanco), abritent des peintures rupestres représentant des formes animales et humaines qui auraient plus de 18 000 ans. L'Indalo, symbole de la province, représente une de ces peintures rupestres. Il fait partie, ainsi que d'autres sites archéologiques d'Almeria et de l'Andalousie, des gravures et peintures de l'Arc méditerranéen de la péninsule, déclarés Patrimoine de l'Humanité en 1998.







d'Almería...), des palais et des châteaux tel le château de **Vélez Blanco** (XVI<sup>e</sup> siècle), ont été confiés à des architectes italiens.

Le paysage **archéologique industriel**, caractéristique de la sierra de Gádor et du levant d'Almeria sont particulièrement intéressants pour leur singularité.



## PLAGES ET SPORTS NAUTIQUES

Le **littoral** de la province d'Almeria a une étendue de **214 km**. Il s'agit du littoral le plus complet, où les touristes des plages et des plus solitaires petites criques situées à l'intérieur d'espaces naturels protégés se donnent rendez-vous.



La partie **occidentale d'Almeria** est la frange côtière la plus touristique, avec de

nombreuses plages au Drapeau bleu, bien communiquées et très équipées : **Roquetas de Mar, Adra, El Ejido.**

La diversité des paysages et le relief accidenté de la côte confèrent au **Levant d'Almeria**, sa propre personnalité. Aux nombreuses plages avec Drapeau bleu (**Garrucha, Vera** et **Carboneras**) s'ajoutent des endroits vierges, telles que la Playa de los Muertos, la Cala Cristal ou la très grande plage de Vera où se rendent les touristes de toute l'Europe.

La zone d'**Almería-Cabo de Gata-Níjar** est la moins urbanisée. Elle jouit de la vue spectaculaire du parc naturel du même nom où se trouvent des **grèves vierges** telles que la crique de la Polacra, Playa de los Genoveses, El Mónsul ou Cala Media Luna (toutes à Níjar). **Almeria, Aguamarga** et **San José** ont tous droit au Drapeau bleu.

#### Golf

Les meilleurs terrains de golf de tout le pays se trouvent dans la province d'Almeria, pour la forme de leur tracé comme pour la variété de l'environnement où ils se trouvent: depuis les plages de Vera et de Mojácar jusqu'à la Sierra de Vícar ou dans la vallée de l'Almanzora.





En raison de son ample littoral, il n'est pas étonnant que les **sports nautiques** constituent un important attrait touristique, car il existe 8 ports de plaisance. Le **windsurf** dans l'anse de San Miguel à El Ejido et sur la Playa Serena (Roquetas de Mar) ou la **plongée sous-marine** à Cabo de Gata et dans la région du levant représentent des options supplémentaires. De plus, le tourisme actif ne se limite pas à la côte, car les sportifs peuvent opter également pour le ski à **Sierra Nevada et La Ragua** (seulement ski de fonds et de traverse), le **parapente** et l'**escalade** à Sierra María.

## GASTRONOMIE ET FÊTES

Le tourisme rural jouit, dans la province, d'une excellente santé grâce à la diversité de l'environnement (villages blancs de l'intérieur, petits villages de la côte, espaces naturels...), une offre complète de loisirs et évidemment, la richesse de ses traditions.

Pour la gastronomie d'Almería, il faut distinguer entre la cuisine de la côte, basée sur le **poisson et les fruits de mer frais** (la *moraga* (plat de sardines aux légumes), les riz de poissons, les marinages de poisson, les *migas* (pain émietté) aux sardines) et la cuisine des villages de l'intérieurs, d'origine mauresque pour ses pâtisseries, avec d'excellentes **charcuteries et des plats plus traditionnels** : le *gurullo* (pâte), les *gachas* (bouillie de farine cuite avec du lard), l'*ajo colorao* (ragoût où l'ail est



particulièrement présent), la *olla de trigo* (autre type de ragoût, à base de blé)... Tous ces plats sont cuisinés dans de l'**huile d'Améria** et arrosés de "**vins du pays**".

Un des éléments d'unification parmi les nombreuses célébrations de ce pays est le feu (protagoniste de la Nuit de la Saint Jean), alors que les **Fêtes des Maures et des Chrétiens** sont une des traditions les plus enracinées de la province. La récréation de luttes entre les deux bandes rivales est également la thématique des jeux très particuliers d'Abén Humeya qui se déroulent à Purchena. Les festivités se complètent par la Foire d'Almería, le Día de la Cruz, la Vierge du Carmen (d'une



## Almería



### Artisanat

Les métiers artisanaux les plus répandus de la province sont la poterie et la céramique (Vera, Níjar, Sorbas, Albox et Alhabia), l'art du vitrail (Alhama de Almería), le corail rouge de l'île d'Alborán, les jarapas (tissus fabriqués avec des restes de toiles de coton) (Níjar, Béjar y Laujar de Andarax) et le fameux marbre de Macael, un matériau qui est exporté dans toute l'Europe.



grande importance dans les villages de la côte), le Día de la Vieja et le Jueves Lardero.

### ITINÉRAIRES

La route de la région d'**ALMERÍA-CABO DE GATA-NÍJAR** fait découvrir aux visiteurs, la ville monumentale d'Almería et le parc naturel Cabo de Gata-Níjar, avec de nombreuses plages vierges et de précieux fonds marins.

L'**ALPUJARRA D'ALMERIA** possède une architecture très particulière, très semblable à celle du nord de l'Afrique, comparée au reste de l'Andalousie; il s'agit de ses villages blancs au passé mauresque qui font partie de la Sierra Nevada et de La Ragua.

Le même caractère rural est conservé dans la partie intérieure **OUEST D'ALMÉRÍA** en proximité de la sierra de Gádor, en contraste avec ses villages de pêcheurs, depuis Aguadulce jusqu'à Adra. Les plages, terrains de golf, ports de plaisances et espaces naturels constituent le principal attrait.

Le contraste des paysages est une constante sur la route qui parcourt





**FILABRES-SIERRA ALHAMILLA-RÍO NACIMIENTO**, où les cimes de Sierra Nevada font place à l'immensité du désert cinématographique de Tabernas.

Le site naturel de Karst à Yesos de Sorbas s'enfonce dans la région du **LEVANT D'ALMERIA**, dont les terres se penchent vers la mer, telles des falaises abruptes, avec des criques où l'on pratique le nudisme.

Sur les rives du fleuve qui porte son nom, la région d'**ALMANZORA** est une destination idéale pour les personnes qui apprécient le tourisme rural en contact avec la nature. Des sites chargés d'histoire et un environnement propre à la randonnée et à la spéléologie.

L'itinéraire de **LOS VÉLEZ**, une zone dominée par le parc naturel Sierra María-Los Vélez, conduit le visiteur à des villages tout à fait monumentaux, qui trahissent leur passé aristocratique (Vélez Blanco et Vélez Rubio).





Cádiz



# Cádiz





## Cádiz



Située à l'extrémité la plus méridionale de l'Europe, les provinces de Huelva, Séville et Malaga délimitent ses frontières naturelles; au sud, le **Détroit de Gibraltar** et au **nord l'Afrique**. Baignée par les eaux de l'Atlantique et de la Méditerranée, elle est parfaitement desservie par voies terrestres et maritimes (ports de Cadix et d'Algeciras) et par air (aéroports internationaux de Jerez et Gibraltar).

Elle jouit d'un **climat** tempéré, avec une température moyenne de 18°C et 3 100 heures d'ensoleillement par an. La **sierra de Grazalema** possède cependant un microclimat qui se caractérise par son taux de pluviosité, le plus important d'Espagne.



## PLAGES

**260 km.** de littorale et plus de **80 plages** de sable doré pour les deux plus importantes dénominations touristiques : la **Costa del Sol** baignée par la Méditerranée, de 60 km. de Tarifa à Punta Chullera et la **Costa de la Luz**, qui reçoit les eaux cristallines de l'Atlantique de Sanlúcar à Tarifa.

Le plus grand attrait touristique des plages de Cadix est sans aucun doute son **aspect agreste**, avec de nombreuses **criques et grèves inféquentés** entre des falaises et des espaces naturels de grande beauté, qui en fait une destination de choix pour les amoureux de la nature. Des exemples parfaits : Punta Candor (Rota), El Puerco (Chiclana), Caños de Meca et Zahara de los Atunes (Barbate), les criques de Conil, El Palmar de Vejer ou Bolonia et Valdevaqueros à Tarifa. D'autres plages plus **aménagées** s'ajoutent à celles-ci tels que Bajo de Guía (Sanlúcar), Regla (Chipiona), La Caleta de Cadix ou Valdelagrana (El Puerto). La plupart disposent du **Drapeau bleu** et elles ont les eaux les plus propres d'Europe.



### Le Royaume du Surf

Le climat bénin, les vagues fantastiques et le vent du levant qui souffle toute l'année ont converti Tarifa en paradis pour les amoureux de ce sport. Dans l'anse de Valdevaqueros et sur la plage des centaines de surfeurs accompagnent ceux qui pratiquent le kitesurf, bodyboard, flysurf ou le blokart.



### ART ET CULTURE

Fondée par les **Tartessiens** et par les **Phéniciens** il y a plus de 3 000 ans, cette région a été le foyer de nombreux peuples attirés par sa situation stratégique, entre l'Europe et l'Afrique. La ville de **Gadir** (Cadix) a fait son apparition en 1 100 av. J.C., elle est considérée la ville la plus ancienne en Occident.

Aux précieuses peintures rupestres du **Tajo de las Figuras** (Benalup-Casas Viejas) et aux sarcophages phéniciens exposés au





musée de Cadix, il faut ajouter la **huella romana** présente dans la sierra de Aznar et dans des villes telles que *Ocuri*, *Carteia*, *Iptuci*, *Carissa Aurelia* et *Baelo Claudia*.


A partir de 711, Cadix fut le territoire **musulman** où proliféraient les châteaux, les tours et les forteresses qui couronnent encore plusieurs villages blancs de Cadix, tel que Zahara de la Sierra ou Olvera, avec son typique urbanisme « andalusi ».

À l'époque de la **Découverte de l'Amérique**, la baie de Cadix s'est convertie en réceptrice des richesses du nouveau monde, jouissant d'une première place toute particulière, la capitale Sanlúcar et le port de Santa María. Cette prospérité économique s'est traduite par la construction de palais, de maison de nobles et d'édifices religieux de la taille des **Cathédrales** de Jerez et de Cadix ou de la **Chartreuse de Jerez**.

Berceau du libéralisme, la "petite tasse d'argent" a été la scène de la proclamation en **1812**, de la première **Constitution** espagnole.

### **Baelo Claudia**

Dans l'anse de Bolonia se trouvent les vestiges de cette importante ville romaine qui a atteint son apogée au premier siècle après J.C. Son économie s'est transformée à partir de l'époque de l'industrialisation et de la commercialisation du poisson, le poisson salé et les sauces dérivées de ceux-ci (tel que le fameux garum) constituaient ses principaux produits d'exploitation. L'ensemble archéologique peut être visité ainsi que les vestiges des murailles, chaussées, demeures, installation de salaison, la basilique et le forum.





## El Pinsapo

Grâce à son microclimat, le pinsapo, espèce de sapin exclusif de l'Europe Occidentale et relique de l'ère tertiaire pousse dans la sierra de Grazalema. À l'ombre de la sierra del Pinar, entre Grazalema et Benamahoma, se trouve une magnifique sapinière de pinsapo, la mieux conservée.



## NATURE ET TOURISME RURAL

Plus d'une vingtaine d'espaces protégés se donnent rendez-vous dans la grande réserve environnementale que constitue la province de Cadix. Dans le **Parc naturel de la Sierra de Grazalema** (réserve de la biosphère) se conjuguent les plantations de chênes-lièges **Los Alcornoques** (la "Forêt vierge européenne"), Doñana, et du détroit, la Breña et les marais de Barbate et la baie de Cadix. La zone du détroit est une référence importante pour les routes migratoires des **oiseaux** entre l'Europe et l'Afrique et un endroit privilégié pour l'observation des **cétacés**.

Les **réserves naturelles** sont pour la plupart des zones humides de grand intérêt en tant qu'enclaves pour les oiseaux, d'une importance reconnue internationalement. Ceux-ci se donnent rendez-vous également sur le **rocher de Zaframagón**, la plus grande colonie nidi-





cole de vautours de Linnaeus d'Andalousie Occidentale. Le corail de Rota -ensemble situé au pied de la plage, lié à la pêche traditionnelle- et la dune de Bolonia constituent une partie de son **patrimoine naturel**.

Cet exubérant patrimoine naturel est un des nombreux attraits des **villages blancs**, destination qui a beaucoup de valeur pour le tourisme rural. En plus de sa singulière architecture populaire et de ses traditions, la sierra de Cadix est une **offre active** comprenant la randonnée, l'escalade ainsi que les sports aériens.







#### Vins Internationaux

Les vins de Marco de Jerez jouissent d'une grande renommée à l'intérieur comme à l'extérieur du pays, pour accompagner non seulement des repas mais également pour rehausser la préparation de ceux-ci. Les vins de Jerez et le Manzanilla de Sanlúcar se distinguent, avec le vinaigre de Jerez, dont la Dénomination d'origine est Jerez-Xeres-Sherry.

## GASTRONOMIE ET FÊTES

La **cuisine** de Cadix conjugue la mer, la campagne et la sierra, combinant savamment des ingrédients de première qualité. Les gazpachos, salades et **piriñacas** proviennent du terroir; sur le littoral, les poissons et fruits de mer occupent la première place, sous forme de savoureux **ragoûts** ou grillafes, sans oublier la madrague, les salaisons, les langoustes de Sanlúcar et le fameux "**poisson frit**".

À l'intérieur, les spécialités proviennent des produits de la campagne, tels les asperges et les pissenlits qui accompagnent la **viande de gibier** avec du riz et les bouillabaisse.

Cadix possède une grande tradition équestre, et Jerez est le berceau du **che-**



**val andalou.** Ce superbe animal est présent dans deux des événements les plus représentatifs de la province, soit la foire du cheval de Jerez et les courses de chevaux sur la plage de Sanlúcar, tous deux déclarés d'**Intérêt touristique international**, ainsi que le Carnaval de Cadix. Pour compléter, les festivités de la Semaine sainte, le Corpus Christi, le pèlerinage marin de la Virgen del Carmen et les fêtes locales.

C'est un pays de chanteurs de danseurs et de guitaristes qui ont converti le **flamenco** en un art universel. San Fernando a vu naître "Camarón de la Isla" et Chipiona, Rocío Jurado. Manolo Sanlúcar est originaire de Sanlúcar qui, avec Paco de Lucía (Algésiras) et Serranito forment le triangle magique du flamenco. Et de Jerez, que dirait-on de la Paquera de Jerez ou de José Mercé. Les bandes de musiciens, les tablaos (genre de cabaret de flamenco) et les festivals renommés tels que la fête de la bulería (Jerez), l'Arranque Roteño et la nuit de flamenco de la Segur (Vejer de la Frontera) constitue une vitrine de choix.

## Cádiz



### Cuir d'Ubrique

Cet endroit détient aujourd'hui la plus grande concentration européenne d'ateliers d'artisanat qui travaillent le cuir. Les premières firmes mondiales font confiance à la qualité des produits confectionnés en cuirs de mouton, de chèvre ou de vache. Une grande partie de la production est exportée à des pays européens, aux Etats-Unis, en Australie, au Canada et au Japon.

### ITINÉRAIRES

La **ROUTE DU TAUREAU** permet de connaître le milieu naturel pour l'élevage des taureaux de combat. Le voyageur a le privilège de visiter des élevages tels que ceux de Torrealta et de Torrestrella.

Il existe dans la province de Cadix, les dénominations d'origine des Jerez-Xeres-Sherry et du Manzanilla de Sanlúcar, en plus du brandy de Jerez. La **ROUTE DU VIN** nous fait connaître les principaux centres de production de ces fameux vins : Jerez de la Frontera, Sanlúcar de Barrameda et le Puerto de Santa María.

Étant donné l'importance du cheval dans cette province, un itinéraire est proposé, la **ROUTE DU CHEVAL** dans les princi-





pales écuries, sans oublier l'école royal andalou d'art équestre ou des évènements tels que la Foire du Cheval à Jerez ou les courses de chevaux sur les plages de Sanlúcar.

La **ROUTE DE L'ATLANTIQUE** parcourt la Costa de la Luz de Cadix, depuis l'embouchure du Guadalquivir à Sanlúcar jusqu'à la pointe de l'Europe à Algésiras, découvrant la variété des plages de la province (dunes, criques, les amples grèves, les plages touristiques...).

Histoire, traditions, gastronomie, artisanat et nature se donnent la main sur la **ROUTE DES VILLAGES BLANCS** qui passent par la sierra de Cadix. À souligner, l'architecture populaire de ses villages, un héritage des ancêtres "Andalusis ».

Et pour terminer, la **ROUTE AMÉRICAINE** qui souligne le rôle actif de la province lors de la découverte et la colonisation du nouveau monde. Cette étape historique est évident au niveau des bâtiments de Cadix, du Puerto de Santa María et de Sanlúcar.







# Córdoba


# Córdoba







## Córdoba



### Medina Azahara

Située au pied de la sierra Morena (à 8 km. de la capitale) cette ville palatine exubérante a été construite par Abd al-Rahman III pour projeter l'image de puissance du Califat indépendant de Cordoue. Sa construction a été élaborée sur trois terrasses superposées entourées d'une muraille. L'Alcázar royal et ses jardins se situant à l'étage supérieur et intermédiaire des jardins, alors que les demeures et la mosquée sont placées au rez-de-chaussée.



Entre la sierra Morena et la sierra sous-bétique, et traversée par la dépression du **Guadalquivir**, Cordoue est délimitée au nord par Ciudad Real et Badajoz, à l'ouest par Séville, à l'est par Jaen et au sud par Malaga et Grenade. La ligne de **grande vitesse** (TGV) est l'étoile des communications et la province compte de plus un excellent réseau ferroviaire.

Elle jouit d'un **climat méditerranéen**, de contrastes très marqués entre la saison estivale et la saison froide de l'hiver.

### ART ET CULTURE

Point de rencontre de civilisations, les premiers indices de l'occupation humaine



ne remontent à la Préhistoire, comme le démontrent de précieux vestiges néolithiques de la **Cueva de los Murciélagos**, à Zuheros. Plus tard, les Phéniciens, Carthaginois et les Romains se sont laissé séduire par les richesses naturelles et par les mines de la région cordouan.

A l'époque de l'*Hispania Baetica*, la **Cordoue** de Sénèque et de Lucano est un lieu privilégié qui apporte à l'Empire, les métaux, vins, huiles et un héritage qui perdure aujourd'hui. On peut contempler, dans la capitale, le **pont** romain, le temple de Claudio Marcelo, la zone archéologique de Cercadillas et un mausolée, alors qu'Almedinilla possède la **villa romaine de El Ruedo** et Monturque, des **citernes** romaines.

Suite à l'effondrement de l'Empire romain en Occident, il faudra attendre l'occupation musulmane pour connaître une nouvelle période de splendeur. Cordoue a été la capitale de l'Espagne musulmane et elle conserve le patrimoine le plus





### Tabernas

Une quarantaine de tavernes classiques sont distribuées dans les quartiers les plus anciens et plus populaires de la capitale, tels que les quartiers de San Andrés, San Lorenzo et Santa Marina. Il s'agit d'un décor privilégié pour la dégustation de vins. Les artistes et les toréadors tel que Manolete se sont réunis dans ces tavernes. Ce dernier, personnifié par l'acteur Adrien Brody dans le film *Manolete*, est précisément l'acteur principal d'une route qui porte son nom et qui parcourt les sites emblématiques les plus importants au cours de sa vie.



important de cette époque qui constitue une référence pour le tourisme culturel : la **Mosquée de Cordoue** ("l'édifice le plus beau et le plus original en Espagne", selon Gerald Brenan), déclaré avec le centre historique, **Patrimoine de l'humanité** et ville princière de Medina Azahara.

Le **califat indépendant de Cordoue** (929) a été très longtemps l'État le plus sophistiqué de l'Europe. Il était considéré le **centre culturel** de l'Occident et le point de rencontre des philosophes, historiens, médecins, poètes et artistes : Averroès, Maïmonide, le musicien Ziryab... Lors de la dernière conquête chrétienne, les anciennes mosquées ont été remplacées par des églises, ermites et couvents et des **châteaux** feront leur apparition, tel celui de Almodóvar del Río.

Le Baroque sera développé tout particulièrement à **Priego de Córdoba, Cabra** et **Lucena**. Les bijoux de ce style sont le



Sagrario de l'église de la Asunción à Priego, ainsi que certaines maisons aristocratiques et de petits palais que l'on retrouve également sur la **route du Baroque**.

L'offre culturelle de la province de Cordoue se complète par un ample réseau de musées et d'événements de la taille du **Festival international de Musique de la ville de Lucena**, déclaré d'Intérêt touristique, ou la foire de Théâtre au sud de Palma del Río.

### Julio Romero de Torres


Le plus populaire représentant du régionalisme andalou et un des portraitistes les plus cotés en Espagne et en Amérique du Sud, qui a su refléter l'âme et le charme d'un peuple, tout en accordant une place principale à la figure féminine. Sa peinture « Chiquita piconera » est tout un symbole de la femme de Cordoue.





## NATURE ACTIVE

De la sierra à la campagne, la province constitue un véritable paradis naturel. Les **parcs naturels** de sierra de Cardeña et Montoro, les sierras sous-bétiques et la sierra de Hornachuelos -cette dernière faisant partie de la Réserve de la Biosphère "**Dehesas de Sierra Morena**"- comprennent d'importants écosystèmes avec des espèces menacées tel que le **lynx ibérique**. De plus, les barrages de la Cordobilla et de Malpasillo (tous deux sites naturels) et les sites naturels de la Cueva de los Murciélagos (Zuheros) et Sotos de Albolafia, dans la capitale cordouane font également partie de la Réserve de la Biosphère.





Les réserves naturelles de la Laguna Amarga, Laguna de Tíscar, Laguna de Zóñar, Laguna del Rincón, Laguna de los Jarales et Laguna Salobral, font partie de l'ensemble appelé **zones humides du sud de Cordoue**. Cet ensemble possède un caractère spécial en tant que lieu de nidification pour les oiseaux migrateurs.

Le **fleuve Guadalquivir**, axe vertébral de la province, constitue un important couloir naturel pour les espèces végétales et animales, en plus d'un espace idéal pour les sports aquatiques. La randonnée et le cyclotourisme, les promenades à cheval et la spéléologie sont d'autres activités du **tourisme actif** à Cordoue.



#### **La Chasse**

Les sierras de Hornachuelos, Cardeña et Montoro sont un véritable paradis de la chasse en raison de la haute concentration de chasses gardées de gros et petit gibier. Et les montagnes communales d'Adamuz comptent 12 000 ha. pour l'usage ancien et exclusif de la chasse à courre.





## GASTRONOMIE ET FÊTES

La cuisine provinciale se caractérise par la grande qualité de ses produits et comme exemple de celle-ci, il faut mentionner les **Dénominations d'origine** auxquels se rattachent la plupart de ses produits : les **huiles** d'olive de Baena et de Priego de Cordoue, les vins de **Montilla-Moriles** et les **jambons** de Los Pedroches.

Le menu cordouan comprend très souvent de la **viande de gibier** (cerf, sanglier, mouflon, chevreuil...) grâce à l'importance de la chasse. Mais il existe sans aucun doute, deux plats principaux qui identifient cette région : le **salmorejo**, l'estouffade de queue de taureaux et le délicieux **flamenquín**.

La tradition pâtissière à Cordoue compte des saveurs et des odeurs de grande influence arabe et juive. A souligner pour sa qualité et renommée, la pâte de coings de Puente Genil et les gâteaux au saindoux et les alfajores (espèce de pain d'épices) de **Rute**, où vous pourrez également savourer ses délicieuses **liqueurs et anis**.

Les fêtes les plus populaires de cette région sont les **Chemins de croix** et la visite des **patios**. Des objets décoratifs et des éléments floraux tels que les pots à fleurs et les plantes



ornementales de ces autels improvisés, autour desquels les paroissiens et les voyageurs se réunissent pour danser, chanter et boire du vin. Les fleurs et les mosaïques des patios sont placées dans la rue pour égayer les soirées du mois de mai.

La **Semaine Sainte** à Cordoue offre un décor très originale et très esthétique; 13 de ses villages ont été déclarés d'Intérêt touristique en Andalousie.







### Artisanat

Les objets en argent et en cuir sont confectionnés selon des techniques traditionnelles cordouanes et le *guadamecil* (cuir repoussé et peint). Ce sont deux des métiers les plus représentatifs de la province. À ceux-ci s'ajoutent l'artisanat du meuble (à Castro del Río et ses ouvrages en oliviers), la poterie -avec le plus important centre de production de la péninsule-, la céramique du califat, la tonnellerie (Montilla est le principal représentant) et les luthiers.




## ITINÉRAIRES

Vertébré par le Guadalquivir, le **HAUT GUADALQUIVIR** compte parmi les principaux attraits touristique en raison de son parc naturel de Cardeña-Montoro et de villes monumentales telle que Montoro.

Les villages blancs de la **CAMPAGNE SUD**, qui comptent d'importantes zones humides protégées, produisent les vins de Dénomination d'origine Montilla-Moriles. A souligner, les citernes romaines de Monturque.

**GUADAJOZ-CAMPIÑA EST** est connu pour son huile d'olive. Celle-ci, de Dénomination d'origine Baena, donne son nom à une route qui comprend des visites de musées et d'huileries.

La route du **SOUS-BÉTIQUE** permet de découvrir le parc naturel des sierras sous-bétiques, la Cueva de los Murciélagos de Zuheros et la voie verte





du sous-bétique. Priego de Córdoba, Lucena et Cabra, sont les principaux représentants du Baroque andalou.

L'animal le plus emblématique de la route de l'Ibérique, le taureau, s'alimente dans les pâturages de **LOS PEDROCHES**. Des châteaux, maisons seigneuriales et des édifices religieux, telle que l'église de Saint Jean Baptiste d'Hinojosa del Duque constituent les principaux attraits du lieu.

La **SIERRA MORENA** est une destination unique pour le tourisme intérieur en raison de sa richesse naturelle et cynégétique, l'offre de tourisme actif et son architecture traditionnelle.

La **VALLÉE DU GUADIATO** est à l'avant-garde du tourisme rural en Andalousie. L'industrie minière est devenue en attrait touristique représenté au musée historique de Bélmez.

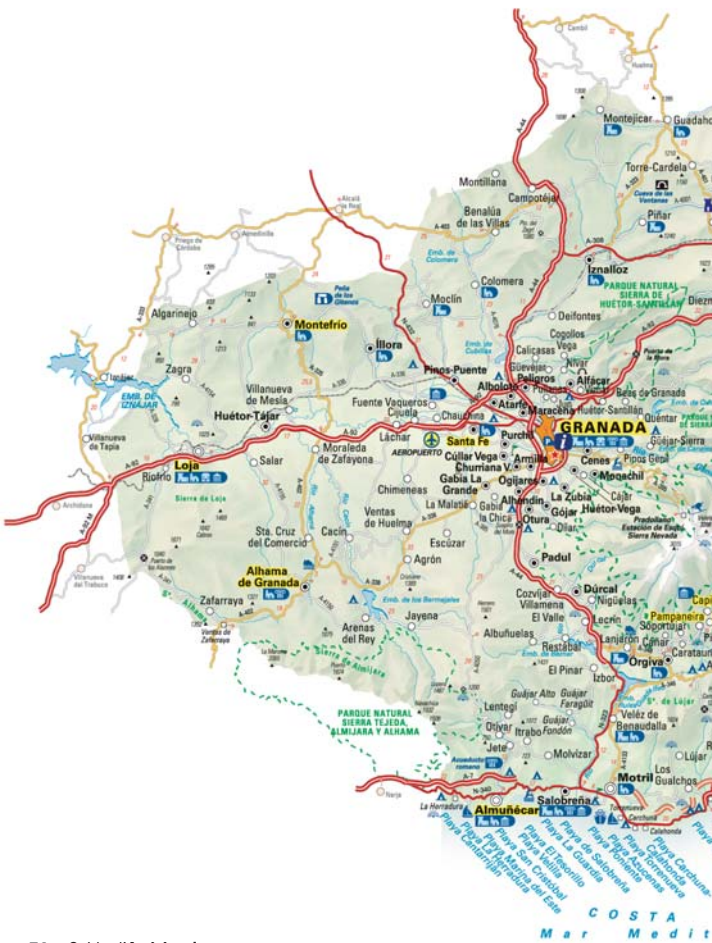
La **VEGA DU GUADALQUIVIR** offre un paysage diversifié, le monumental château de Almodóvar del Río et le parc naturel de la Sierra de Hornachuelos, un paradis des chasseurs.





Granada

# Granada







Enclave du sud-est de l'Andalousie, la ville possède les pics les plus élevés de la péninsule ibérique (Mulhacén et Veleta). La **A-92** relie Grenade à la région du levant et à l'ouest de l'Andalousie, alors que la A-44 la relie à Madrid et au sud de la péninsule. À quelques kilomètres de la capitale -à Chauchina- se trouve l'**aéroport Federico García Lorca Grenade-Jaén**.

La variété de son climat est due à son relief singulier, à l'origine des **deux microclimats**: celui de la Costa tropical, avec une température moyenne de 18,5 °C et 3 000 heures d'ensoleillement par an, et le microclimat de sierra Nevada, avec des oscillations thermiques entre les jours chauds de l'été et les températures de -35 °C en hiver.

## PAYSAGES ET NATURE

La province offre des **paysages variés** sur 40 km., depuis les cimes blanches de sierra Nevada et la mer de nuages de La



Alpujarra jusqu'aux idylliques criques de la Costa Tropical, sans oublier les collines d'argile du haut plateau avec les spectaculaires bad-lands.

Le **littoral grenadin**, protégé des vents froids du nord de la sierra Nevada, s'étend tout au long de **73 km.** entre la Costa del Sol et la Costa de Almeria. Il comprend de nombreuses plages avec le Drapeau bleu, des ports de plaisance (à Motril et à Almuñécar) et des fonds marins (La Herradura, Maro-Cerro Gordo et Calahonda) qui renferment tout un paradis pour les amateurs de plongée sous-marine.

Son patrimoine naturel revêt un caractère spécial, la **sierra Nevada** occupant la première place. La sierra a été déclarée Réserve de la Biosphère, par l'UNESCO en 1986, Parc naturel (1989) et Parc national (1999). C'est l'habitat de 60 espèces végétales exclusives, notamment l'étoile des neiges ou la camomille de la sierra. La



#### **Maison Grotte**

Cette curieuse architecture souterraine, d'abord utilisée par les Arabes, est devenue une marque d'identité des habitants de la région de Hoya de Guadix et des hauts plateaux de Baza et de Huéscar. Ce sont des demeures creusées dans le roc qui maintiennent une température de 18°C toute l'année.



## Granada

sierra est également le refuge des chèvres de montagne. La province compte quatre **Parcs naturels** de plus (Sierra de Castril, Sierra de Baza, Sierra de Huétor et les Sierras de Tejeda, Almijara et Alhama) et des enclaves naturels de grande beauté (La Sagra, Infiernos de Loja, Cárcavas de Marchal...) en plus du **Site naturel Acantilados de Maro-Cerro Gordo**, un paysage côtier de 395 ha. De précieux herbiers marins de posidonies poussent dans les eaux de ces côtes.

Il s'agit d'un cadre idéal pour la pratique des activités de **tourisme actif**, tels que la randonnée, la pêche, l'équitation dans des sentiers aménagés, la spéléologie, le canyonisme et l'escalade, la bicyclette de montagne et les sports aquatiques, entre autres. Ainsi, la nature, le sport et la tradition ont converti certaines zones, par exemple **La Alpujarra**, avec ses singuliers villages blancs qui se penchent sur des ravins profonds, en destinations internationales pour le **tourisme rural**.



### Station de

### Montagne et de Ski

Sierra Nevada dispose de 86 pistes de ski, de différents niveaux de difficulté et d'une longueur totale d'environ 87 km., pour la pratique du ski alpin et du snowboard. Parmi ses nombreux attraits, la station offre la possibilité de skier le soir sur des pistes éclairées. Elle compte, en plus, deux circuits de 8,6 km. pour le ski de fond.






## ART ET CULTURE

L'**Alhambra** et **El Generalife**, ainsi que l'Albaicín, déclarés **Patrimoine de l'Humanité** par l'UNESCO, sont simplement un exemple de l'énorme richesse patrimoniale de cette région, cadre des routes culturelles du **Legado Andalusi** (Héritage andalous) et avec plus de cinquante **musées** contenant de grands trésors artistiques.

Habitée depuis la Préhistoire, comme le démontrent les **198 dolmens** situés à **Gorafe**, les Phéniciens et les Carthaginois découvrirent sur la côte un site privilégié pour le développement de leurs activités commerciales, comme par exemple, l'**usine de salaison punico-romaine** d'Almuñécar. Les Musulmans





### Tourisme Sante

Les stations balnéaires d'Alhama de Granada, Alicún de Ortega, Los Baños de Graena et Lanjarón, en proximité de nombreuses sources d'eaux médicinales et d'un grand nombre de bains arabes ou *hammam* et des spas, sont devenues dans la province, une destination privilégiée pour les personnes qui recherchent la détente, la santé et la beauté.



ont construit, tout au long de sept siècles, des bains arabes tels que ceux d'El Bañuelo ou de Baza, des forteresses et des tours de guet, en plus de convertir la **capitale du royaume nazari** en une référence culturelle en Occident. En 1492, les Rois catholiques conquièrent définitivement le territoire, avec la capitulation de Boabdil.






### Lorca

Ce poète universel est né au cœur de la plaine fertile, en 1898, dans une petite maison de Fuente Vaqueros (actuellement convertie en maison musée). L'auteur de *Romancero Gitano* et *Poeta en Nueva York*, a passé les premières années de sa vie entre la maison paternelle de Valderrubio et la plaine de San Vicente, résidence d'été également convertie en Maison-musée.

Le christianisme a apporté de nouvelles tendances artistiques qui ont favorisé la construction de magnifiques bâtiments tels que le **Château de La Calahorra** (qui abrite un palais de style Renaissance) et, dans la ville de Grenade, le **palais de Carlos V**, la cathédrale et la Chartreuse (joyau du Baroque).

Terre de poètes et de musiciens qui s'ajoutent à son énorme héritage patrimonial, elle possède un **agenda culturel** rempli d'évènements de renommée internationale. Il convient de souligner le **Festival international de Musique et de Danse de Grenade**, dont les origines remontent à 1883, et qui réunit chaque année de prestigieuses orchestres et compagnies et plus de 30 000 personnes. Le




## Granada

magique Hocus Pocus et le Festival international de Jazz (tous deux dans la capitale), le Jazz de la Costa de Almuñécar, le Concours de Guitare classique Andrés Segovia de La Herradura et le Parapanda Folk d'Íllora suscitent également un grand intérêt.

### GASTRONOMIE ET FÊTES

Le calendrier des fêtes est aussi très bien rempli, les rendez-vous obligatoires étant la Semaine sainte, les **Chemins de la croix** du **mois de Mai**, la Virgen del Carmen (célébrée dans les sites de la côte avec un défilé pittoresque sur la mer), les **Maures et les Chrétiens** et le "Cascamorras" de Guadix.






Une des variétés gastronomiques grenadines, les **tapas**, est devenue un signe d'identité, comptant sur la singularité que les tapas sont servis gratuitement avec la boisson.

La Vega fournit les légumes pour la salade et les soupes froides et dans la partie intérieure, les basses températures se combattent avec des ragoûts, potages et des pot-au-feu consistants, avec des ingrédients telle que la viande d'agneau *segureño*. La Alpujarra, riche en produits du porc (surtout le **Jambon de Trevélez**), contraste avec la cuisine du littoral, avec ses fruits tropicaux et ses poissons frais.

La province compte cinq **Dénominations d'origine** (les huiles "Montes de Granada" et "Poniente de Granada", le "Miel de Granada", la "Chirimoya (anone) de la Costa Tropical de Grenade-Malaga" et les asperges "Espárrago de Huétor Tájar") auxquels il faut ajouter le prestigieux **caviar** de Riofrío. Les vins élaborés dans les quatre régions reconnues sous le nom de Vino de la Tierra et les petits gâteaux conventuels sont d'autres produits typiques.

## Granada



### Artisanat

Les produits de l'artisanat de Grenade représentent sa meilleure carte de présentation. Il s'agit, en effet, des nombreuses influences artistiques héritées des différentes cultures sur le territoire. Les produits de l'artisanat tels que la marqueterie, la céramique, les instruments de luthiers reconus, la ferblanterie, la broderie et les jarapas ou le cuir repoussé constituent un fidèle reflet du caractère et des coutumes les plus enracinées du peuple grenadin.



### ITINÉRAIRES

La route de **GRENADE ET SES ENVIRONS** permet de connaître la capitale et tout un ensemble de villages monumentaux associés au poète Federico García Lorca.

Sur les cimes enneigées de la sierra Nevada se trouvent l'**ALPUJARRA GRANADINA ET EL VALLE DE LECRÍN**, en proximité du Parc naturel national de Sierra Nevada, avec ses villages blancs d'architecture singulière.

**BAZA-HUÉSCAR : EL ALTIPLANO** contient des sites archéologiques qui confirment que cette région était le plus ancien peuplement d'hominidés en Europe (dans les environs de Galera et d'Orce), auquel il faut ajouter un des plus grands attraits touristiques, les maisons grottes.


Sur la **COSTA TROPICAL** ont pris place, il y a des siècles, des civilisations importantes qui ont laissé des témoignages de leur culture : nécropoles phéniciennes, aqueducs romains et châteaux arabes. Grâce à son microclimat ses plages sont une destination idéale toute l'année.



La route qui passe par **GUADIX ET EL MARQUESADO** permet de contempler la plus grande concentration de dolmens de toute l'Andalousie à Gorafe, se détendre à la station thermique d'Alicún ou encore se loger dans les nombreuses maisons grottes de Guadix.

Le **PONIENTE GRANADINO** se caractérise par la variété de son paysage. Ses principaux attraits sont le Parc naturel des sierras de Tejeda, Almijara et Alhama; la station balnéaire d'Alhama de Grenade; ou les précieuses sépultures mégalithiques de la Peña de los Gitanos.

**SIERRA NEVADA** se compose de petites localités à saveur mauresque qui jouissent d'un environnement naturel privilégié. Le parc national de Sierra Nevada et la station de ski et station de montagne de Sierra Nevada, à Monachil, sont deux rendez-vous indispensables.









Huelva

# Huelva





## Huelva



Plus de 10 000 km<sup>2</sup> d'extension qui partent de ses immenses plages jusqu'à la sierra exubérante, Huelva se dresse telle une frontière entre l'Espagne et le **Portugal**. Les **aéroports** internationaux de Séville et de Faro, ainsi qu'un excellent réseau ferroviaire et routier ont rendu possible son rapprochement du reste du pays, de l'Europe et du monde entier.

Le climat méditerranéen-océanique est très agréable, avec très peu de gel, des températures douces tout au long de l'année et 3 000 heures d'ensoleillement par an.

## PLAGES ET NATURE

La **Costa de la Luz** de Huelva est formée d'une ligne ininterrompue de plages de **122 km.**, de sable blond et d'eaux tranquilles. Entre Ayamonte et Punta Umbría, le paysage est plat et il se compose d'**immenses plages** (où ont surgi des villages



modernes, plantés sur la grève), des dunes, pinèdes et lisières de sable formés par les embouchures de petites rivières et par les vagues de l'Atlantique.

Il s'agit de la frange littorale espagnole qui enregistre le **pourcentage le plus bas d'urbanisation** tout au long de son premier kilomètre de côte, faisant place au plus grand nombre de plages vierges. Dans ce décor incomparable, les possibilités de profiter du plein air sont infinies. Une douzaine de **ports de plaisance** et de clubs nautiques répondent à la demande des amateurs de sports nautiques.

## Huelva



### Gruta de las Maravillas

Avec plus de 1 000 mètres de parcours, des jeux de lumière, des couleurs et de la musique, cette grotte située à Aracena a été découverte à la fin du XIXe siècle, et il s'agit de la première grotte touristique d'Europe. La grande quantité de stalactites et de stalagmites attirent tout particulièrement l'attention. Ceux-ci recouvrent les murs et contrastent avec les lacs et les labyrinthes qui servent de passages.



A ceci, s'ajoute un grand nombre d'Espaces protégés sur le littoral (Marismas d'Isla Cristina, Marismas del Piedras et Flecha del Rompido, Los Enebrales, Marismas del Odiel, Doñana...), en plus d'une **lumière** qui rend ces plages uniques.

La nature a été très généreuse sur cette terre et le tiers de son territoire est actuellement un espace protégé. Huelva fait partie de l'**Espace naturel de Doñana**, la plus grande réserve écologique d'Europe. Elle a été déclarée **Patrimoine de l'humanité** pour sa zone humide méditerranéenne exceptionnelle, où il existe différents écosystèmes (plages, réserves, marais, dunes, plaine...) qui accueillent une faune variée. Il faut avant tout souligner le marais qui est d'une importance extraordinaire comme lieu de passage, de nidification et comme un endroit pour passer l'hiver pour des milliers d'oiseaux européens et africains. De





plus, il s'agit de l'habitat d'espèces menacées d'extinction, tel que l'aigle impérial et le **lynx ibérique**.


Pour la **randonnée**, Huelva offre un ample réseau d'itinéraires répondant à tous les goûts. Il convient de souligner les Voies vertes et les 700 kilomètres de pistes qui traversent le **Parc national de la Sierra de Aracena et les Picos de Aroche**, le deuxième en extension d'Andalousie après celui de Cazorla.

## Golf

Son premier terrain de golf a fait son apparition, un siècle après l'exploitation des mines de Riotinto, et Huelva possède actuellement une grande variété d'offres dans le secteur du golf. Les terrains de golf se trouvent près de la mer, insérés dans des espaces naturels qui jalonnent la côte de Huelva, Isla Canela, Islantilla, El Rompido, Nuevo Portil, et Bellavista, en plus du premier golf écologique situé à Matalascañas, sur les dunes de Doñana. Le terrain rustique de Corta Atalaya s'ajoute à ceux-ci.







## ART ET CULTURE

Terre de métissage, de nombreuses civilisations se sont laissé séduire par ses extraordinaires richesses. Des vestiges tartessiens, phéniciens, romains, visigots, islamiques et chrétiens peuvent être appréciés dans la **nécropole de la Joya**, l'enceinte emmurée de **Niebla**, la Mezquita de Almonaster ou la singulière **architecture populaire** de Fuenteheridos, Castaño del Robledo ou Linares de la Sierra.

Mais il existe un événement historique avec lequel cette province s'identifie inexorablement, il s'agit de la **découverte de l'Amérique**. Le premier voyage de Colomb au Nouveau Monde a été préparé à La Rábida et Palos de la Frontera y Moguer, ont apporté de braves marins pour cette aventure : les frères Pinzones et Niño, respectivement. Les monuments et les lieux qui ont été témoins de ces événements ont été conservés autour de ces villes, et elles font maintenant partie de la route qui parcourt les **Lieux de Christophe Colomb**.



## Festival de Cinema Ibéroaméricain

Après plus de 30 éditions derrière lui, ce festival est la meilleure vitrine pour présenter les dernières productions cinématographiques ibéro américaines. De plus, grâce à cet événement, Huelva se dresse comme un point de rencontre pour des professionnels de différentes disciplines du secteur audiovisuel.

Dans la région de **Riotinto**, dont les ressources minières ont été exploitées depuis l'Antiquité, un riche patrimoine associé à ce secteur a été conservé et on peut y apprécier la **présence britannique**, évidente également dans la capitale et à Punta Umbría.

Terre natale de **Juan Ramón Jiménez** et berceau du **fandango**, la scène culturelle de Huelva compte des événements de grande acceptation et prestige tel le





Festival de Musique classique d'Ayamonte, ainsi que des représentations annuelles du Forum ibéro-américain de La Rábida

## GASTRONOMIE ET FÊTES

La cuisine de Huelva est à cheval entre la sierra et la mer. De la sierra, il faut mentionner le porc ibérique, en tant que produit de premier ordre, la **Dénomination d'origine du jambon de Huelva**. De délicieuses viandes fraîches accompagnées de savoureux champignons s'ajoutent à ce mets. De la côte, les exquis fruits de mer et les mollusques de grande renommée, tels que les **crevettes blanches de Huelva**, les langoustes,



petites clovisses, les couteaux, les petites coques et la populaire petite seiche. Les **vins du pays**, jeunes, fruités et généreux, jouissent d'un grand prestige, ainsi que son vinaigre, en raison de leurs dénominations d'origine.


La Semaine sainte (tout particulièrement celle de Huelva, Moguer et Ayamonte), les Chemins de Croix de Berrocal, la guerre de l'eau de Los Jarritos à Galaroza, la danse des épées à La Puebla de Guzmán ou la Fête patronale de la Virgen de los Ángeles à la Peña de Arias Montano, sont des rendez-vous très populaires.



### Le Rocío

Tous les ans, pour la Pentecôte, plus d'un million de pèlerins en provenance du monde entier se réunissent dans le petit village d'Almonte, près de la réserve de Doñana, pour y vénérer l'image de la Blanca Paloma, la Vierge du Rocío, qui sera portée par les paroissiens d'Almonte.





### Artisanat

Parmi les ouvrages d'artisanat les plus importants, il faut mentionner les métiers associés aux chevaux, en raison de l'importante tradition équestre de la province, en particulier, les articles de sellerie. Pour leur part, les bottes de Valverde del Camino, connaissent une renommée internationale grâce aux techniques utilisées ainsi que son matériel, la peau de veau. Les ateliers de tonnellerie sont également très présents à Huelva en raison de la tradition vinicole de la région.

### ITINÉRAIRES

De l'embouchure du Guadiana à celle du Guadalquivir, la **ROUTE DE LA COSTA** parcourt plus de 120 km. sur le littoral de Huelva, avec ses plages et ses espaces protégés.

Le rôle actif de la province de Huelva associé à la découverte et à la colonisation de l'Amérique est parfaitement illustré par la **ROUTE DES LIEUX DE CHRISTOPHE COLOMB**. Ces endroits correspondent aux monuments et lieux qui furent témoins du haut fait et qui se concentrent aux alentours de Moguer, Palos et La Rábida.

Monumentalité, tradition et nature se donnent la main à **EL CONDADO**. Ses plus grands attraits sont les murailles de Niebla, les nombreuses caves à vins des prestigieux Vinos del Condado, la Romería du Rocío, y surtout, Doñana.





**EL ANDÉVALO** est situé entre la sierra et la mer et ses plus importants atouts sont deux éléments naturels : l'air et l'eau. Ses parcs éoliens sont intéressants ainsi qu'une route qui place l'eau au premier plan, la route de Guadiana. Une attention spéciale doit être accordée à l'offre cynégétique de cette région, ainsi que le flamenco (avec le fandango), la gastronomie et l'architecture populaires des villages blancs.

La **ROUTE DU BASSIN MINIER** passe par les municipalités de l'Andévalo minier et une visite incontournable doit être réalisée au parc minier de Río Tinto; la plus grande exploitation minière à ciel ouvert de toute l'Europe, Corta Atalaya; ainsi que le quartier anglais de Bellavista.

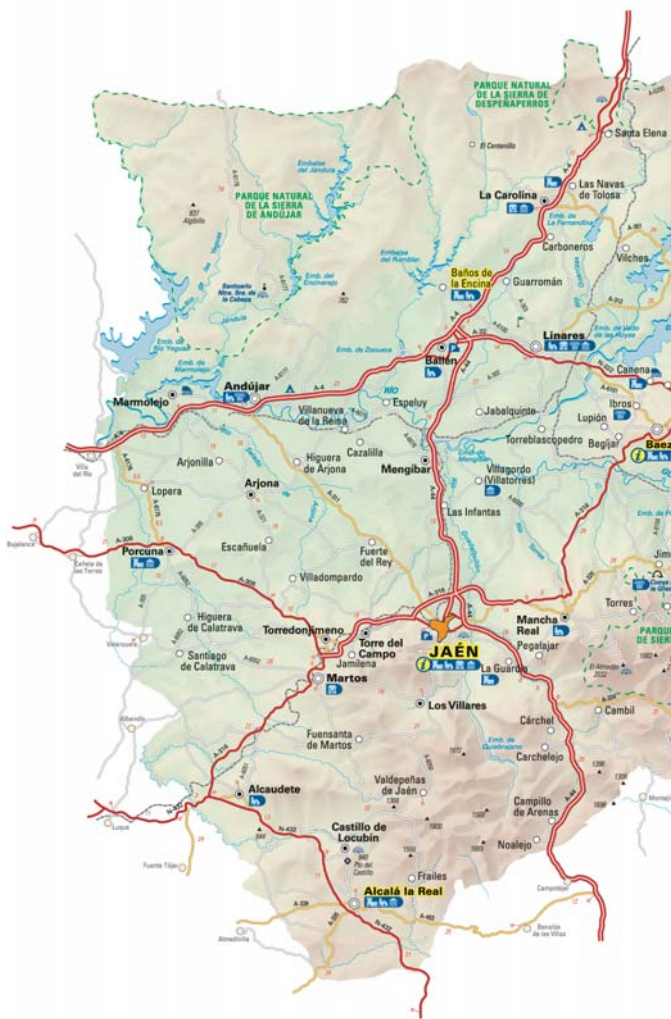
Le Parc naturel **SIERRA DE ARACENA ET LES PICS D'AROCHE** sont au cœur de cette route qui comprend la Gruta de las Maravillas. La gastronomie occupe aussi une place importante, tout particulièrement le jambon et le Jabugo en première place.





Jaén







## Jaén


Passage naturel historique entre le plateau castillan et l'Andalousie, Jaén est parfaitement communiquée grâce à la **A-44** qui relie la A-4 (Cadix-Madrid) au nord et la A-92 au sud (Grenade et Malaga). La **Dépression du Guadalquivir** au centre, constitue le plus important bassin fluvial de la région andalouse.

Son **climat** est adouci par les vents de l'Atlantique, avec des étés chauds et des hivers où la température oscille entre 4 et 6 °C.

### ART ET CULTURE

Peuplée depuis la Préhistoire, -comme l'atteste ses **peintures rupestres** déclarées Patrimoine de l'Humanité- ce fut une des colonies **ibériques** les plus importantes de la péninsule. De cette époque, proviennent les sites archéologiques de Puente Tablas (Jaén), le sanc-





## **Cástulo**

L'ancienne ville ibérique de Cástulo se trouve à seulement 6 kilomètres de Linares. En raison de sa situation stratégique et sa richesse minière, la ville constituait une enclave fondamentale lors des affrontements entre Romains et Carthaginois pendant la Seconde guerre punique. Le site archéologique trouvé à cet endroit est un témoignage de son importance historique. Les vestiges les plus anciens remontent à la fin du Néolithique, et représentent une séquence de population qui se prolonge jusqu'à l'époque islamique. Parmi les lieux les plus intéressants du complexe se trouvent la nécropole, le système hydraulique, le secteur nord de la muraille, la maison urbaine El Olivar et les vestiges du château arabe.





tuaire au héros de Pajarillo (Huelma), la nécropole de Cerrillo Blanco de Porcuna, où a été trouvée la tête de guerrier, le sanctuaire rupestre de la Cueva de la Lobera (Castellar), l'ensemble archéologique de *Cástulo* (Linares) et la chambre sépulcrale de Toya (Peal de Becerro).

De l'**époque romaine**, les ponts et les chaussées qui communiquèrent à cette époque, les différentes exploitations minières situées à Sierra Morena; les infrastructures des nouvelles villes tels que *Cástulo* (Linares) et *Iliturgi* (Andújar).

Terre de frontière entre les Musulmans et les Chrétiens, après la reconquête du royaume de Jaén et spécialement des villes de **Úbeda et Baeza**, toutes deux déclarées **Patrimoine de l'Humanité**, elles ont atteint leur splendeur artistique et culturelle inégalable à l'époque de la **Renaissance** de la main d'Andrés de Vandelvira et grâce, surtout, au mécénat de familles appartenant à la noblesse tels que les Cobos ou les

Molinas. La cathédrale de Jaén, l'église de San Francisco à Baeza et la Sainte chapelle du Salvador à Úbeda sont d'authentiques bijoux de ce style dans la province, intégrés à la dénommée Route de la Renaissance.

Le **calendrier culturel** contient des rendez-vous incontournables, la musique étant à l'honneur. Le **BluesCazorla**, qui réunit les meilleurs groupes contemporains avec des musiciens de la renom-



### Route des Châteaux et des Guerres

La province de Jaén a été la scène de trois grandes batailles qui ont changé le cours de l'histoire politique,



mée de Little Charlie et Sax Gordon a une grande répercussion. De plus, d'autres spectacles de musique tels que Etnosur (Alcalá la Real), le Festival de Jazz "Ciudad de Úbeda", Torreperogil Rock&Blues Festival, le Gazpacho Flamenco d'Andújar, le Festival de Musique ancienne d'Úbeda et de Baeza, le Festival international de Théâtre de Cazorla et le Festival international de Cinéma en plein air de El Yelmo dans la sierra de Segura.

sociale et économique de la péninsule au cours de différentes étapes historiques : Baécula (208 av. J.C.), las Navas de Tolosa (1212) et Bailén (1808). En outre, les terres qui unissent le sud de Ciudad Real à Grenade et qui cicatrisent une bonne partie de Jaén, prennent le nom d'un ensemble de superbes châteaux.

## NATURE ACTIVE

Jaén est la province andalouse qui compte la plus grande étendue d'espaces protégés, grâce surtout au **Parc naturel des Sierras de Cazorla, Segura et Las Villas**, le plus grand parc d'Andalousie avec le plus grand nombre de visiteurs. Déclaré Réserve de la Biosphère et habitat des chèvres de montagne, c'est un véritable paradis pour les amateurs de **chasse**. Et les parcs naturels de **Despeñaperros**, Sierra de Andújar (un magnifique exemple d'écosystème méditerranéen) et Sierra Mágina sont tout aussi populaires.




Les **Réserves** naturelles de Laguna Honda et Laguna del Chinche, les **Sites** naturels de Laguna Grande, Cascada de la Cimbarra et Alto Guadalquivir, ainsi que les nombreux éléments du **patrimoine naturel** (Quejigo del Amo, los Órganos de Despeñaperros, Pinar de Cánovas, Huellas de Dinosaurio et El Piélago) méritent d'être visités.



## Voie Verte de l'Huile

Suivant l'ancien tracé du chemin de fer qui unit Jaén à Campo Real, vous découvrirez un couloir vert, idéal pour la pratique de différents sports tels que la randonnée et le cyclotourisme, entre autres. Cette route traverse également la route des Torreones où l'on peut admirer d'anciennes tours de guet de l'époque arabe.



Tous ces sites sont parfaitement aménagés pour des activités en contact avec la nature, tels que la randonnée, le cyclotourisme, la pêche (avec une vingtaine de réserve de pêche à la truite), les sports nautiques dans les barrages ou l'observation des oiseaux.





### La Virgen de la Cabeza

Tous les ans, le dernier dimanche du mois d'avril, plus de 500 000 pèlerins se réunissent au Cerro del Cabezo (Andújar) pour vouer un culte à la Virgen de la Cabeza. Il s'agit de la *romería* la plus ancienne d'Espagne, dont les origines remontent au XIII<sup>e</sup> siècle.



## GASTRONOMIE ET FÊTES

L'**huile d'olive**, élaborée à Jaén avec l'olive précoce « Picual », est l'élément par excellence de sa gastronomie. Il existe cinq **Dénominations d'Origine** dans cette région: 'Sierra de Cazorla', 'Sierra de Segura', 'Sierra Mágina', 'Campiñas de Jaén' et 'Jaén Sierra Sur'. Ainsi, Jaén produit 20 % de l'huile à travers le monde.

Ce produit entre dans la composition de nombreuses recettes tels que les potages de légumes traditionnels, la ratatouille, les conserves de filets de porcs et chorizos à l'huile et les salades telle que la fameuse ratatouille **pipirrana** (élaborée avec les piments verts, tomates et ail).

Les viandes de gibier (gros gibier et petit gibier), les truites et l'**agneau de Segura** sont recherchés également pour leur qualité. Le tout accompagné de *cuerva*, une variété de sangria avec des pêches typiques de la région.





La pâtisserie de cette province utilise également le jus de l'olive. En plus des gâteaux traditionnels, il faut mentionner les *ochios* avec du sel et du piment rouge moulu, les *tortas* avec *matalahúva* et les **hornazos** (tourtes). Ces dernières sont toujours à l'honneur lors des principales fêtes du terroir, tout particulièrement lors des nombreuses **romerías** (processions) célébrées au printemps.

D'autres célébrations d'intérêt sont les Fêtes des Maures et des Chrétiens, la Chandeleur, les Chemins de Croix et la **Semaine Sainte**, qui se caractérisent par la richesse artistique de leur imagerie et par la solennité des chars. A souligner, les Fêtes de Jaén, Úbeda, Baez, Linares et Alcalá la Real.

## Jaén



### ITINÉRAIRES

La **ROUTE DU CONDADO** se caractérise par les immenses oliveraies et les pâturages d'élevage où l'on peut contempler le taureau de combat dans son habitat naturel.

**LA CAMPAGNE** offre, en plus de ses précieux sites archéologiques ibériens, le Parc naturel de la Sierra d'Andújar et le sanctuaire de la Virgen de la Cabeza.

Dans la **SIERRA DE SEGURA**, il existe des châteaux imposant tels que ceux d'Hornos et de Segura de la Sierra situés aux alentours du Parc naturel de Sierras de Cazorla, Segura et Villas et le barrage du Tranco.

Le paysage des **ALENTOURS DE JAÉN** se compose d'oliveraies, et du Parc naturel de Sierra Mágina et la Peña del Águila.

La route qui passe par **LA LOMA ET VILLAS** est tout à fait monumentale. C'est celle qui mène le visiteur jusqu'aux villes Renaissance de Úbeda et Baeza, déclarées Patrimoine de l'Humanité.

Sur la route qui traverse la **RÉGION NORD** se donnent rendez-vous, le Parc naturel de Despeñaperros et celui de Cascada de la Cimbarra.





L'**ALTO GUADALQUIVIR**, avec Cazorla et La Iruela est fier de ses Parcs naturels de Sierras de Cazorla, Segura et Las Villas.


Dans la **SIERRA SUD** se trouvent un ensemble de villages ayant un patrimoine surprenant (Alcalá la Real, Alcaudete...).

La route qui passe par **SIERRA MÁGINA** est vertébrée par le parc naturel du même nom et de nombreuses forteresses qui s'intègrent à la route des *Nazarís*.



## Artisanat

De nos jours, les principaux sites d'artisanat de Jaén sont Úbeda, avec une grande concentration de métiers tels que la forge, la céramique et la verrerie artistique; Andújar, avec sa céramique traditionnelle et Bailén avec sa poterie de verre. Il faut mentionner également les ouvrages d'osier et autres fibres qui sont réalisées à Los Villares, ainsi que la sparterie de Peal de Becerro.







Málaga


# Málaga





Mediterráneo






La province de Malaga est la moins étendue et la plus accidentée des provinces d'Andalousie. Elle possède un excellent réseau de communications avec la péninsule et les principales villes d'Europe, il faut mentionner l'**aéroport international Pablo Ruiz Picasso** et la ligne récente de **TGV**.

Le **climat** de Málaga est doux toute l'année, tout particulièrement dans la région du littoral, c'est-à-dire sur la Costa del Sol, qui est protégée des vents de l'intérieur par une succession de très hautes montagnes. **300 jours d'ensoleillement par an** sont assuré et une température privilégiée.



### Costa del Golf

La Costa del Sol est également connue sous ce nom. Elle est fière d'être la région qui possède le plus grand nombre de terrains de golf de toute l'Europe. Cette offre énorme est due au climat extraordinaire dont elle jouit, permettant la pratique de ce sport toute l'année, et des conditions orographiques idéales qui ont inspiré des personnages de renommée internationale de la taille de Robert Trent Jones pour élaborer des parcours passionnants. Ces terrains de golf ont accueilli des championnats importants, tels que la Ryder Cup ou le Volvo Master.



## NATURE ET PLAGES

En raison de la **diversité de son paysage** et de son climat, Malaga peut être comparée à un petit continent. Malaga possède de nombreux espaces protégés : à l'ouest, aux limites de Cadix, se trouvent les Parcs naturels de Sierra de Grazalema et la **Sierra de las Nieves**, tous deux Réserve de la Biosphère, et le Parc naturel de Los Alcornocales. En proximité de la capitale se trouve le Parc naturel **Montes de Málaga** et à l'est, celui de Sierras de Tejeda, Almijara et Alhama.


## Málaga



A cette richesse naturelle, avec une faune et une flore de grande valeur, s'ajoutent d'authentiques trésors paysagers tels que le Desfiladero de los Gaitanes, les falaises de Maro-Cerro Gordo et **El Torcal** d'Antequera, avec ses labyrinthes de roche karstique qui ont souvent été utilisées comme scène de film de science fiction. L'unique endroit -avec la Camargue française- où les flamants roses font leur nid est la **Laguna de Fuente de Piedra**, une des deux plus grandes lagunes d'Espagne.

Ces espaces offrent une foule de possibilités pour les personnes plus actives, comme la Costa del Sol, qui se compose de **160 km. de littoral** avec des plages d'eaux tranquilles, chaudes et transparentes.

La **Costa del Sol Occidentale** s'étend de la capitale jusqu'aux limites de la province de Cadix. Ce fut l'une des principales zones touristiques espagnoles. Sa réputation et la fascination pour son milieu social est uniquement comparable à celle de la Côte d'Azur française et monégasque.






La **Costa del Sol Orientale** constitue la façade maritime de l'Axarquía. Il est encore possible d'y trouver une plage solitaire et une crique anonyme de nudisme. Ses villages marins s'étendent jusqu'à Nerja, village situé sur une plaine du littoral penchée sur une falaise comme si c'était un balcon. Près du village, la côte se transforme en falaises abruptes de calcaire d'une hauteur allant jusqu'à 200 m. Celles-ci ont été formées par l'effondrement de la Sierra de Almijara dans la mer.

La demande de **sports nautiques** est totalement satisfaite grâce à ses onze ports de plaisance, parmi lesquels il faut mentionner le port international de Marbella, **Puerto Banús**.



#### Grotte de Nerja

Déclarée Monument national, il s'agit de la cavité naturelle la plus importante de la région, en raison de ses dimensions comme pour la beauté de ses formations de stalactites et stalagmites et la richesse de ses vestiges archéologiques. Elle dispose de quatre salles ouvertes au public : celle de Belén, des Fantasmas, appelée ainsi en raison de ses formes fantasmagoriques; celle du Ballet, où a lieu tous les ans, le Festival international de Musique et de Danse; et celle du Cataclisme, où se trouve la colonne naturelle la plus grande au monde.





### Cinema Espagnol

Le Festival de Cinéma de Malaga a été présenté pour la première fois en 1998. Il est rapidement devenu un rendez-vous indispensable pour les professionnels du celluloïd de notre pays. Tous les printemps, le populaire Teatro Cervantes réunit des artistes consacrés et de nouveaux artistes, ce Festival étant la scène des premières représentations de longs et de courts métrages ainsi que de documentaires de grande qualité. La Biznaga de Oro, le prix remis au meilleur film, est le plus convoité par les réalisateurs et les producteurs.

### ART ET CULTURE

Ses nombreux vestiges préhistoriques nous parlent d'un peuplement intense du territoire depuis la lointaine Antiquité. Les **ensembles de dolmens** de Menga, Viera et El Romeral, à Antequera, et les **peintures rupestres** des grottes de la Pileta, Doña Trinidad et Nerja sont à souligner pour leur grande importance.

Les Phéniciens ont fondé la ville de *Malaka* au VIII<sup>e</sup> siècle av. J.C. alors que l'Empire romain a légué les théâtres romains d'**Acinipo** (Ronda) et de Malaga, la villa romaine de Río Verde, à Marbella et le site archéologique de Faro à Torrox.

L'Alcazaba et le Castillo de Gibralfaro, dans la capitale; les Bains arabes de Ronda - parmi les mieux conservés de toute l'Espagne- ou le château de Sohail à



### Picasso

La figure du génial artiste est profondément liée à la ville qui l'a vu naître. Outre le musée dédié au peintre, avec plus de 200 oeuvres, Malaga offre la possibilité de connaître les lieux où il a passé son enfance : la Plaza de la Merced où est située sa maison natale, le collège de San Rafael, les arènes de La Malagueta...

Fuengirola, sont quelques exemples de l'énorme patrimoine suite à l'**occupation musulmane**.

Lors de la Reconquête, de nouveaux styles artistiques ont été introduits. Ceux-ci peuvent être admirés dans des bâtiments religieux tels que la Cathédrale de Malaga (connue sous le nom de "la Manquita" -la manchote- en raison de sa tour sud non terminée) ou la Real Colegiata de Santa María la Mayor à Antequera. Quant à l'**architecture civile de la Renaissance**, il faut souligner





les palais des Condes de Buenavista (actuel Musée Picasso), à Málaga; ceux des Marquis de la Peña de los Enamorados, à Antequera; la Maison de Cervantes à Vélez-Málaga, et celle de Mondragón à Ronda.

La force de l'architecture **baroque** en Andalousie ne peut être comparée à aucune autre région espagnole. Le nombre d'églises et de palais qui ont été construits ou réaménagés au XVIIIe siècle est surprenant. Antequera étant, en raison de sa situation économique favorable, la plus représentative de ce nouveau goût ornemental. Les nouveaux **apports urbanistiques** de cette époque se sont concrétisés à Ronda, qui possède une place octogonale appelée Archidona et le Puente Nuevo sur le Tage, à Ronda.

### GASTRONOMIE ET FÊTES

La cuisine du terroir utilise des matières premières de première qualité dont plusieurs sont des **Dénominations d'Origine protégées** notamment l'**huile d'olive**, une Dénomination d'Origine d'Antequera; les fruits, la **Chirimoya** (anone) de la Costa Tropical Grenade-Malaga et les **Pasas** (raisins secs) de Málaga; les **vins**, Dénomination d'origine Malaga et Sierras de Málaga; en plus des viandes, légumes et surtout, du poisson.

L'ajoblanco (variante à Malaga du gazpacho avec des amandes et du raisin muscat), la friture de poisson, les fameux **espetos**



(broches de sardines grillées sur le sable face à de la braise) ou la porra (beignet) d'Antequera, sont parmi les plats qui font la renommée d'une bonne table à Malaga.

La mise en scène de la Passion à Riogordo, les "Courses de trônes" les nuits du Jeudi et Vendredi saint à Antequera, ou les processions de la **Semaine Sainte** de la capital, déclarée Fête d'Intérêt touristique international, offre une bonne perspective de l'importance de la Semaine sainte dans cette province. D'autres célébrations d'une saveur très personnelle sont les Chemins de Croix du mois de mai, la Nuit de la Saint Jean, le Corpus Christi ou les Fêtes des Maures et des Chrétiens.







## Ronda, Tradition Taurine

La "ville rêvée" du poète allemand Rilke, a la fierté d'être le berceau des grandes dynasties de toréadors : les Romero et les Ordóñez. Les premiers sont à l'origine de la tauromachie moderne alors que la saga des Ordóñez crée un style plus personnel et spontané. Sa célèbre arène accueille tous les ans la célèbre Corrida Goyesque.



## ITINÉRAIRES

Aux alentours de la capitale, les charmes de la **VALLE DEL GUADALHORCE** résident dans l'expression de l'architecture populaire de ses peuples blancs et des paysages tel que le Desfiladero de los Gaitanes.

La **ROUTE DU GUADALTEBA** prend son nom du fleuve qui la baigne. À ne pas manquer, les vestiges archéologiques (telles que les peintures rupestres de la Grotte d'Ardales) et une ample gamme d'activités en contact avec la nature.

La **COSTA DEL SOL**, à l'origine de la réputation de Malaga, se caractérise par son offre de soleil, de plages et le grand nombre de terrains de golf et de ports de plaisance.

Le principal attrait de l'**AXARQUÍA** est la variété du paysage sur une très courte distance : depuis les hautes cimes enneigées jusqu'aux criques entre les falaises. Ses





peuples blancs se présentent sur les flancs de montagne du Parc naturel des Sierras de Tejeda, Almijara et Alhama.

La **ROUTE DE LA SIERRA DE LAS NIEVES** compte d'authentiques trésors de la nature : la sima Gesm, la troisième sima au monde pour sa profondeur; une sapinière de pinsapos, le Taje de la Caina...

Histoire, tradition et légende se donnent la main dans la **RÉGION MONTAGNEUSE DE RONDA** où il existe de nombreux vestiges romains et islamiques. La ville monumentale de Ronda est à souligner. La nature est un autre attrait de cette ville enclavée entre les Parcs de los Alcornocales, la Sierra de las Nieves et la Sierra de Grazalema.

Entre les cordillères sous-bétiques et pénibétiques, la **ROUTE DE NORORMA** (zone nord-est de Malaga) offre une grande variété de paysages, car elle parcourt également les vallées exubérantes du Guadalhorce et du Genal. Sa position géographique, en plein cœur de l'Andalousie, lui confère un riche patrimoine. Archidona est à souligner parmi les villages cette région.

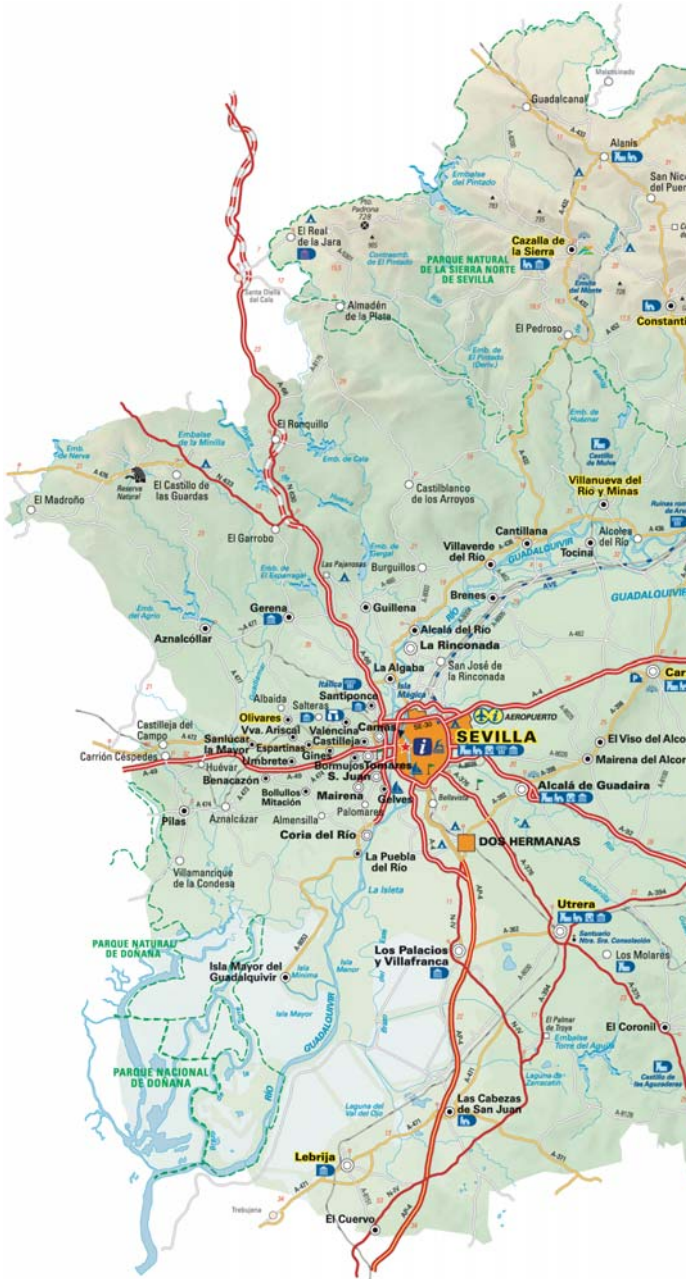
Les bijoux de la nature de la **RÉGION D'ANTEQUERA** sont représentés par la lagune de Fuente de Piedra et d'El Torcal. Aux précieux dolmens de Menga, Viera et le Romeral s'ajoutent le patrimoine monumental d'Antequera, avec une remarque spéciale pour ses bâtiments de style Renaissance et Baroque.






Sevilla

# Sevilla





## Sevilla



Située au milieu de la partie orientale de l'Andalousie -dont elle est la capitale-, la ville est située sur les rives du **Guadalquivir** protégée par les sierras environnantes et elle s'ouvre sur une vallée fertile. Un réseau routier moderne et ample (A-4, A-92 y A-49) communique Séville avec le reste de la région. Il existe également un **aéroport** international San Pablo et une ligne de **TGV**.

Le **climat** se caractérise par des températures très douces (entre 18 et 20 °C), les pluies sont modérées et les heures d'ensoleillement sont très abondantes.


### ART ET CULTURE

Carrefour de cultures depuis l'Antiquité, il existe sur tout le territoire de la province, de précieux vestiges de puissantes



civilisations qui s'y sont installées. Les **dolmens de Valencina** constituent un des sites archéologiques de l'étape chalcolithique les plus importants d'Europe, alors que le **Tesoro del Carambolo** est un témoignage fidèle de la renommée de la mystérieuse Tartesse.

L'exubérante **Bétique romaine** a fait partie, pendant sept siècles, du grand monde civilisé et elle a apporté à l'Empire, des métaux, vins, huiles, blé, philosophes, écrivains et les deux premiers empereurs nés hors de Rome : Trajan et Adrien, dans la ville d' **Itálica**, la première colonie fondée en Hispanie. Cet ensemble archéologique présente les vestiges du théâtre romain, le colossal **amphithéâtre** et les magnifiques mosaïques des *domus* romaines.



#### Patrimoine de l'Humanité

L'ensemble monumental composé de la Cathédrale hispalense et son clocher, la populaire Giralda; les Reales Alcázares et les Archives des Indes, ont l'honneur d'être déclarés Patrimoine de l'Humanité. Ces monuments, les plus emblématiques de Séville, sont un fidèle reflet du mélange artistique constant de la ville : des éléments islamiques, gothiques, renaissance, et baroques se cotoient dans ces édifices.








### Routes Culturelles

Le territoire sévillan contient plusieurs routes qui permettent de connaître toute la splendeur monumentale et naturelle de la province. À souligner, les routes culturelles d'Artealia, qui parcourent les villages de la campagne présentant un héritage artistique des plus importants; la Bétique romaine, dont la ville d'Italica est l'élément le plus important et celle de Washington Irving.



L'arrivée des **Musulmanes** apportera un épanouissement urbain qui est encore visible aujourd'hui dans plusieurs villages de la province. Pendant cette période, des forteresses, châteaux et murailles feront leur apparition et se conjugueront avec l'architecture *mudéjar* après la reconquête chrétienne. Ainsi, la Catedral hispalense, un des plus grands temples de la chrétienté, fut édifée sur un terrain de la mosquée synagogue almohade.





Pendant le XVI<sup>e</sup> siècle, Séville vivra son étape de plus grande splendeur en devenant le **Port des Indes**, et par conséquent, réceptrice des richesses du Nouveau Monde. Des navires chargés d'or et d'argent arrivent à son port, et ils repartaient dans les pays du reste de l'Europe, chargés de ces métaux convertis en monnaies. Des personnes de toute origine et condition se donnaient rendez-vous dans cette Séville **Renaissance**, de riches commerçants génois ou des allemands, jusqu'aux bons vivants et fureteurs.

Cette situation a cimenté une version particulière et brillante du **Baroque sévillan**, style qui a doté des villes telles que Carmo-  
na, Marchena, Écija ou Osuna, d'une somptuosité et une richesse difficile à égaler.

#### **Musée de Bellas Artes**

Considérée la seconde pinacothèque du pays, 14 salles regroupent des oeuvres picturales qui couvrent la période du Gothique jusqu'au XX<sup>e</sup> siècle. À souligner, la collection de peintures appartenant à l'école sévillane du XVI<sup>e</sup> au XVIII<sup>e</sup> siècle. Le musée est situé dans l'ancien Convento de la Merced Descalza.



## NATURE ET TOURISME ACTIF

Le patrimoine environnemental de la province est constitué en premier lieu de ses parcs naturels en raison de l'importance de la flore et de la faune. Le **Parc naturel de la Sierra Norte** est le plus grand de la province, une forêt de galeries touffues et des pâturages où sont élevés les taureaux de combat.

L'aigle impérial et le vautour noir survolent deux de ces parages les plus spectaculaires : les cascades de la Rivera de Huesna et celles du Cerro del Hierro.



Il existe, dans le **Parc naturel de Doñana**, des étendues immenses de pins, des marais plus ou moins transformés et des gorges du fleuve Guadalquivir qui inondaient anciennement le marais. En raison de sa situation géographique, il représente une partie de la chaîne européenne des **routes migratoires Europe-Afrique** avec le Parc national de Doñana, considéré la plus grande réserve écologique de l'Europe.

Les visites à ne pas manquer, le **Peñón de Zaframagón** avec sa colonie de vautours de Linnaens (à Coripe), la **Cañada de los Pájaros** et la Dehesa de Abajo à Puebla del Río, le couloir vert du Guadiamar, les zones humides Lantejuela, Utrera, Lebrija-Las Cabezas et le Gosque, à Martín de la Jara ou les barrages de Cordobilla et Malpasillo, à Badolatosa.



Ces espaces sont également la scène parfaite pour une foule d'**activités de tourisme actif** tel que la randonnée, les promenades à cheval, les escalades, le canoë-kayak, la pêche, la chasse, les sports aériens...

Le golf est une autre des pratiques sportives pouvant être réalisées sur le territoire sévillan. Il existe des terrains de golf modernes dotés de toute l'infrastructure et des facilités nécessaires. Bien que Séville soit une province de l'intérieur, les **sports nautiques** sont aussi pratiqués, dans les ports notamment à Gelves.

Des parcs thématiques tels que la Isla Mágica et la Réserve naturelle de El Castillo de las Guardas offrent d'autres alternatives de loisirs dans la province de Séville.





### GASTRONOMIE ET FÊTES

D'une évidente influence méditerranéenne, la cuisine sévillane utilise généreusement les **huiles d'olive** d'une qualité supérieure, comme celles déclarées de Dénomination d'Origine d'Estepa. D'autres produits du terroir offrent également une garantie de qualité tels les **jus de raisin et les vins**, ainsi qu'une grande variété de fruits et de légumes frais, le **riz** des marais, les légumes secs, miel, poisson frais des côtes environnantes, les viandes d'oiseaux de basse-cour, le **petit et gros gibier**, les charcuteries...

Le pain, qui dans les localités d'Alcalá Guadaíra, Las Cabezas de San Juan ou El Cuervo est un autre élément de qualité de la province compte une grande tradition artisanale. Les **recettes** sont nombreuses et imaginatives, et il n'y a pas de meilleure façon de se familiariser qu'en savourant des petites portions sous forme de **tapas**, une pratique très habituelle dans toute la province, en raison surtout du climat privilégié.

Mais ce qui séduit toutes les personnes qui se rendent dans la province de Séville, c'est la **nature ouverte** et joyeuse des gens. Cet agréable caractère se traduit dans les nombreuses fêtes de la région.




La solennité de la **Semaine Sainte**, avec des processions spectaculaires de grande réputation, fait place au printemps, à toute une explosion de fêtes à l'occasion des **Chemins de Croix de mai**, les **romerías** - parmi lesquelles il faut souligner le traditionnel pèlerinage de nombreuses Confréries sévillanes jusqu'au petit village d'El Rocío-, les foires se prolongent jusqu'à l'automne...



## Sevilla

### Tierra de Flamenco

Des festivals de prestige, tels que le Potaje de Utrera ou le Festival de Cante Jondo de Mairena; des artistes de la taille d'Antonio Mairena, Pepe Marchena et Fernanda, Bernarda de Utrera; des routes thématiques telle que la Ruta del Compás de Tres por Cuatro. Le flamenco de base et les musées tel que celui du Baile Flamenco de Séville soulignent l'importance de cet art.



### ITINÉRAIRES

La route à travers la **CAMPAGNE** nous offre la grandiosité de ses villages. Ceux-ci font partie des routes culturelles d'Artealia (Carmona, Écija, Marchena et Osuna) et de la Bétique romaine.

La **VIA DE LA PLATA** (voie de l'argent) passe par une région de tradition minière, agricole et d'élevage avec des champs de culture et des pâturages où sont situés les fameux élevages de taureaux de combat. La route adopte le nom d'une des principales voies de communication de l'Hispania romana, qui fait partie d'une route qui unit la corniche cantabrique avec le littoral atlantique andalou.





La **SIERRA SUR** combine des villages blancs traditionnels avec le Peñon (rocher) de Zaframagón et la lagune salée du Gosque; et avec des routes thématiques telle que celle du Tempranillo ou de la Voie verte, toutes deux idéales pour le tourisme actif.

Dans la Sierra Norte, le principal attrait est le Parc naturel du même nom, un habitat précieux pour la faune et un point de référence pour les amateurs de randonnée et d'escalade.

**EL ALJARAFE** permet de profiter de l'extraordinaire richesse gastronomique de la région et de découvrir d'authentiques bijoux archéologiques : les dolmens de Valencia de la Concepción et d'Itálica, colonie fondée par le général Publio Cornelio Escipión au III<sup>e</sup> siècle av. J.-C.

La Route du **GUADALQUIVIR-DOÑANA** accompagne le fleuve tout au long de son parcours à travers la province, enseignant au voyageur la Vega, Doñana (Réserve de la Biosphère et Patrimoine de l'Humanité) et le Bajo Guadalquivir. Des fermes d'élevages de chevaux andalous sont situées en proximité des rizières.



## OFFICES DU TOURISME DE LA JUNTA DE ANDALUCÍA

### **Oficina de Turismo de Almería**

Parque Nicolás Salmerón, s/n,  
Esquina Martínez Campos  
C.P 04001  
☎ 950 175 220  
Fax: 950 175 221  
otalmeria@andalucia.org

### **Oficina de Turismo de Cádiz**

Avda. Ramón de  
Carranza, s/n  
C.P 11005  
☎ 956 203 191  
Fax: 956 203 192  
otcadiz@andalucia.org

### **Oficina de Turismo de Algeciras**

C/ Juan de la Cierva, s/n  
C.P 11207  
☎ 956 784 131  
Fax: 956 784 134  
otalgeciras@andalucia.org

### **Oficina de Turismo de La Línea de la Concepción**

Avda. del Ejército,  
Esquina 20 de abril  
C.P 11300  
☎ 956 784 135  
Fax: 956 784 136  
otlinea@andalucia.org

### **Oficina de Turismo de Córdoba**

Torrijos, 10  
C.P 14003  
☎ 957 355 179  
Fax: 957 355 180  
otcordoba@andalucia.org

### **Oficina de Turismo de Granada**

Santa Ana, 4 bajo  
C.P 18009  
☎ 958 575 202  
Fax: 958 575 203  
otgranada@andalucia.org

### **Oficina de Turismo de la Alhambra**

Avda. del Generalife, s/n. La  
Alhambra  
C.P 18009  
☎ 958 544 002  
Fax: 958 544 007  
otalhambra@andalucia.org

### **Oficina de Turismo de Guadix**

Avda. Mariana Pineda, s/n  
C.P 18500  
☎ 958 699 574  
Fax: 958 699 573  
otguadix@andalucia.org

### **Oficina de Turismo de Huelva**

Plaza Alcalde Coto Mora, 2  
C.P 21001  
☎ 959 650 200  
Fax: 959 650 201  
othuelva@andalucia.org

### **Oficina de Turismo de Jaén**

Ramón y Cajal,4  
Edificio Almansa  
C.P 23001  
☎ 953 313 281  
Fax: 953 313 283  
otjaen@andalucia.org

**Oficina de Turismo  
de Baeza**

Plaza del Pópulo, s/n  
C.P 23440  
☎ 953 779 982  
Fax: 953 779 983  
otbaeza@andalucia.org

**Oficina de Turismo  
de Úbeda**

Baja del Marqués, 4. Palacio  
del Marqués de Contadero  
C.P 23400  
☎ 953 779 204  
Fax: 953 779 206  
otubeda@andalucia.org

**Oficina de Turismo  
de Málaga**

Pasaje de Chinitas, 4  
C.P 29015  
☎ 951 308 911  
Fax: 951 308 912  
otmalaga@andalucia.org

**Oficina de Turismo  
de Málaga  
Aeropuerto**

Aeropuerto Internacional de  
Málaga. Terminal de Llegadas  
C.P 29006  
☎ 951 294 003  
Fax: 951 294 006  
otaemalaga@andalucia.org

**Oficina de Turismo  
de Ronda**

Plaza de España, 9  
C.P 29400  
☎ 952 169 311  
Fax: 952 169 314  
otronda@andalucia.org

**Oficina de Turismo  
de Sevilla**

Avda. de la Constitución, 21B  
C.P 41004  
☎ 954 787 578  
Fax: 954 787 579  
otsevilla@andalucia.org

**Oficina de Turismo  
de Sevilla**

**Estación de Santa Justa**  
Avda. Kansas City, s/n.  
Estación de Santa Justa  
C.P 41007  
☎ 954 782 002  
Fax: 954 822 021  
otjusta@andalucia.org

**Oficina de Turismo  
de Sevilla  
Aeropuerto**

Autopista de San Pablo, s/n.  
Terminal de Llegadas.  
C.P 41020  
☎ 954 782 035  
Fax: 954 782 034  
otaesevilla@andalucia.org

## PATRONATS DE TOURISME

### **Patronato provincial de Turismo de Almería**

Plaza Bendicho, s/n  
C.P 04011  
☎ 950 621 117  
Fax: 950 267 545  
turismo@dipalme.org  
www.almeria-turismo.org

### **Patronato provincial de Turismo de Cádiz**

Plaza de Madrid, s/n. Estadio Ramón de Carranza. Fondo Sur  
C.P 11011  
☎ 956 807 061  
Fax: 956 214 635  
turismo@dipucadiz.es  
www.cadizturismo.com

### **Patronato provincial de Turismo de Córdoba**

Plaza de las Tendillas, 5 3ª planta  
C.P 14002  
☎ 957 491 677  
Fax: 957 492 061  
turismo@cordobaturismo.es  
www.cordobaturismo.es

### **Patronato provincial de Turismo de Granada**

Plaza Mariana Pineda, 10 1º y 2º  
C.P 18009  
☎ 958 247 146  
Fax: 958 247 129  
turismo@dipgra.es  
www.turgranada.es

### **Patronato provincial de Turismo de Huelva**

Fernando el Católico, 18  
entreplanta  
C.P 21002  
☎ 959 257 467  
Fax: 959 249 646  
turismo@diphuelva.es  
www.turismohuelva.org

### **Patronato provincial de Turismo de Jaén**

Plaza de San Francisco, 2.  
Palacio Provincial  
C.P 23071  
☎ 953 248 000  
Fax: 953 248 064  
turismo@promojaen.es  
www.promojaen.es

### **Patronato provincial de Turismo de la Costa del Sol**

Plaza del Siglo, 2  
C.P 29015  
☎ 952 126 272  
Fax: 952 225 207  
info@visitacostadelsol.com  
www.visitacostadelsol.com

### **Turismo de la Provincia de Sevilla**

Plaza del Triunfo, 1-3. Antiguo  
Archivo Provincial  
C.P 41004  
☎ 954 501 001  
Fax: 954 500 898  
infoturismo@prodetur.es  
www.turismosevilla.org



# Andalucía

[www.andalucia.org](http://www.andalucia.org)

JUNTA DE ANDALUCÍA  
Consejería de Turismo, Comercio y Deporte  
Turismo Andaluz S.A.  
Calle Compañía, 40  
29008 Málaga

