



Andalucía

Guía de

Andalucía



JUNTA DE ANDALUCÍA
CONSEJERÍA DE TURISMO Y COMERCIO

Suomi | Finés

Guía de Andalucía





Yhteenveto

ANDALUCÍA	2
Vastakohtien maa	6
Taide ja kulttuuri	8
Reittejä	10
Rantoja	12
Golf	14
Gastronomia	16
Flamenco ja perinteet	18
Kansanjuhlat	20
Käsityötaide	22
Luonto	24
Maaseutumatkailu	26
Aktiivimatkailu	28
ALMERÍA	30
CÁDIZ	44
CÓRDOBA	58
GRANADA	72
HUELVA	86
JAÉN	100
MÁLAGA	114
SEVILLA	128
Andalusian aluehallinnon matkailutoimistot	142




Edita: Junta de Andalucía. Consejería de Turismo y Comercio. Empresa Pública para la Gestión del Turismo y del Deporte de Andalucía, S.A.
C/ Compañía, 40. 29008 Málaga.
Tel. 951 299 300
www.andalucia.org

Design ja tuotanto: Edantur
Painatus: Egondi Artes Gráficas
Lakisääteinen koodi: SE-2356-2013

Tervetuloa Andalusiaan

Andalusia on jo vakiintunut matkailukohde maailman tärkeimmillä matkailun markkina-alueilla. Sen ainutlaatuinen ilmasto, tyypilliset vastakohtaiset maisemat, pitkän historian aikana syntyneet lukemattomat monumentit, ihmiskunnan perintökohteiksi julistetut, maailman kauneimpiin rakennuksiin ja kortteleihin kuuluvat nähtävyydet, luonto-omaisuus, johon sisältyy yksi laajimmista suojelualueista koko Euroopassa, ainutlaatuiset kansanjuhlat, jotka kuvastavat loistavasti andalusialaisten avointa ja iloista luonnetta, sekä tuotteiden äärimmäisen korkean laadun ansiosta kansainvälistä mainetta saavuttanut gastronomia – kaikki nämä tekevät Andalusiaista ainutlaatuisen alueen, johon kaikki vierailijat ihastuvat. Tule ja tutustu, tule ja ihastu.









Vastakohtien maa



Afrikan ja Euroopan yhdyssilta, Atlantin valtameren ja Välimeren yhtymäkohta, Andalusia rajoittuu Portugaliin sen länsiosassa, Extremaduran alueeseen sen luoteisosassa, Castilla-La Manchan alueeseen pohjoisessa ja Murcian alueeseen idässä. Andalusian yhteensä **87 268 km²** suuruinen pinta-ala vastaa **17,3%** koko **Espanjan** pinta-alasta.


Andalusia on yksi koko Euroopan lämpimimmistä alueista. Yli **3 000 aurinkotuntia vuodessa** ja noin 16°C asteen tienoille sijoittuva vuoden keskilämpötila tekevät siitä yhden kaikkein suosituimmista matkailukohteista.



Alueen ilmasto ja pinnanmuodostus ovat luoneet monipuolisen maiseman, jossa vastakohtaisuus on pikemmin sääntö kuin poikkeus. Alueen monimuotoisuuden voi havaita lämpimissä Guadalquivir-jokilaakson maisemissa, vehreässä vuoristossa, Euroopan ainoan autiomaan, Tabernasin, tapaisilla tulivuoriperäisillä alueilla, loputtomilla luonnonkauniilla hiekkarannoilla, tai Sierra Nevadan lumisilla huipuilla.

Andalusian tärkein joki, **Guadalquivir**, arabien ”suuri joki”, halkoo hedelmällistä, samannimistä jokilaaksoa ja muodostaa samalla sivujokensa Genilin kanssa tärkeän keskusakselin, joka jäsentää koko Andalusiaa.

Taide ja kulttuuri



Jo esihistoriallisena aikana asutetun maan tuhansia vuosia vanha historia on jättänyt jälkeensä laajan taideperinnön, jonka esimerkkejä löytyy koko Andalusiassa maantieteelliseltä alueelta. Osa näistä taiteen ilmenemismuodoista on julistettu ihmiskunnan perintökohteiksi, kuten La Alhambra, El Generalife ja El Albaicín Granadassa, puolustuslinnake Alcázar, katedraali ja Intian-arkisto Sevillassa, moskeija ja historiallinen keskusta Córdobassa, sekä Úbedan ja Baezan renessanssikaupunkit.





Andalusiasta on kotoisin suuria **taiteilijoita** ja **kirjailijoita**, kuten Velázquez, Murillo, Lorca, Alberti, Juan Ramón Jiménez ja Picasso, monien muiden joukossa. Alueella sijaitsevat myös jotkut koko maan parhaista **museoista**: Picasso-museo Málagassa, Kaunotaiteiden museo Sevillassa, Julio Romero de Torres -museo Córdobassa, Alhambran museo Granadassa...

Lisäksi Andalusiassa järjestetään merkittäviä **kulttuuritapahtumia**, kuten Málagan elokuvafestivaalit, Sevillan Flamenco-bien-naali, Huelvan Iberoamerikkalainen elokuvafestivaali ja Granadan, Nerjan ja Villablancan (Huelva) kansainväliset musiikin ja tanssin festivaalit.

Reittejä



Andalusian alueella kulkee lukuisia luonto- ja kulttuurireittejä, joiden avulla voimme tutustua koko sen rikkaaseen perintöön. Loputtoman laaja-alainen arabivallan perintö kahdeksan Andalusian maakunnan eri puolilla on yksi teemoista, jonka perusteella on suunniteltu arabien aikaisen Andalusín perinteeseen tutustuvia reittejä: kalifaattien reitti Córdobasta Granadaan; Washington Irvingin reitti, joka sai nimensä romanttisen kirjailijan ja pohjoisamerikkalaisen diplomaatin teosten perusteella ja joka kulkee Sevillan ja Granadan välillä; ja lopuksi Nazarí-reitti, joka vie meidät pienille paikkakunnille, jonne arabivaltakunnan loppuaikojen tapahtumat ovat jättäneet jälkensä, Jaénin ja Granadan välillä.



Roomalaisten jälkiä voi puolestaan seurata **Bética Romana -reitillä** eri maakunnissa, kuten Cádiz, Sevilla ja Córdoba, joista kaksi viimeksi mainittua kuuluvat myös 1800-luvun suosittu andalusialaisen maantierosvon mukaan nimettyyn **Tempranillon reittiin**.

Emmekä tietenkään voi olla käyttämättä hyväksemme tilaisuutta tutustua luontoympäristöön, jota varten käytössä on lukuisia eri reittejä eri suojelualueiden siimeksessä: Vihreät tiet (Vías Verdes), GR-7 -patikointipolku...






Rannat

Andalusian rannikko on aivan oman persoonallisuutensa omaava luontoalue. Rannikkoa riittää melkein **900 kilometrin** verran, joiden varrella on uimarantaosuuksia (540 kilometriä) ja 60 rannikkokuntaa suurine luonnonrikkauksineen.

Rantojen monipuolisuuden voi havaita autonomisen alueen viidellä eri rannikolla: **Valon rannikon** (Huelva ja Cádiz) kullanhoitoiset, hienohiekkaiset rannat, Aurinkorannikon kuuluisat rannat (Málaga), Granadan lämminvetiset **Trooppisen rannikon** rannat, sekä **Almerían rannikon** lähes koskemattomat hiekkarannat. Veden korkea laatu,



rantojen ympäristönsuojelulliset arvot ja ikuisesti läsnä oleva aurinko ovat tehneet kaikista näistä rannoista (joista monilla on EU:n sinilippu) yhden maailman matkailijoiden kaikkien suosituimmista kohteista.






Golf

Tällä hetkellä Andalusiassa on **114 golfkenttää**, joten se on koko maan eniten golfkenttiä omaava autonominen alue.

Yksi niistä syistä, joiden takia Andalusiasta on tullut korkeimman luokan golf-matkailijoiden kohde, on sen ainutlaatuinen ilmasto, jonka ansiosta tätä urheilulajia voi harrastaa vuoden ympäri. Toisena tekijänä on alueen ihanteellinen pinnanmuodostus, jonka ansiosta kenttien suunnittelijat voivat hyödyntää kokemustaan ja mielikuvitustaan käyttäen samalla hyväkseen alueen luonnollisia maantieteellisiä ominaisuuksia.

Niinpä Andalusian **golfkenttien** monipuolisuus ei pelkääntään johdu reikien määrästä, vaan myös niiden reiteistä ja sijainnista. Tämän ansiosta ammattilaiset voivat harrastaa urheilulajiaan meren äärellä tai vuoristossa nauttien samalla monipuolisista maisemista.

Tämä laaja valikoima ei suinkaan ole jäänyt huomaamatta korkeatasoisten kilpailujen järjestäjiltä ja Andalusia onkin valittu useiden kilpailujen pitopaikaksi, kuten **Espanjan Open**, **Volvo Masters Andalucía**, **The World Championship** tai **Ryder Cup**.





Gastronomia

Andalusialainen keittiö on **rikas** ja **terveellinen**. Se perustuu tunnettuun Välimeren ruokavalioon, josta voi nauttia kaikilla viidellä aistillaan.

Ainekset ovat laadultaan ensiluokkaisia ja **oliiviöljy** on se kaikkein tärkein tekijä meren ja vuoriston tuoreista tuotteista valmistetuissa ruokalajeissa. **Viinit** – kuusi eri alkuperänimikettä – eivät suinkaan jää tässä toiseksi. Kansainvälisestikin tunnettuja ovat Jerezin sherryt ja niistä erityisesti manzanilla, jonka suurin tuotantoalue on Sanlúcar.

Kaikkein kansainvälisin andalusialainen ruokalaji ravintoarvonsa ja valmistushelpoutensa ansiosta on **gazpacho**, kylmä keitto, joka valmistetaan tomaatista, kurkusta, paprikasta, valkosipulista, öljystä ja





viinietikasta. Siitä on olemassa myös monia eri variaatioita, joissa on enemmän tai vähemmän aineksia, kuten salmorejo, porra tai ajoblanco.

Näihin tulee lisätä muitakin tähtituotteita kuten chacinas, liha-tuotteet, joista Huelvan vuoristokinkku on ykkössijalla, juustot (joilla on voimakas persoonallisuus) tai suussa sulavat leivonnaiset, joita valmistetaan edelleenkin arabiperinteenä saatujen reseptien mukaan useissa Andalusian alueen luostareissa.





Flamenco ja perinteet

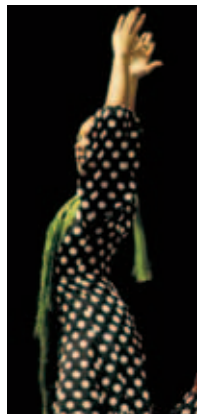
Flamenco on yksi alueen identiteetin tärkeimpiä tekijöitä. Lisäksi se on mitä tärkein osa kulttuuriperintöä, johon liittyy myös **useita teemareittejä** (Flamencolaulun reitti, Mineran, Huelvan ja fandangojen reitti, suurten taiteilijoiden reitti...).

Syvä laulu, flamencon "cante jondo" on saanut juuri Andalusiasta eräät kaikkein tunnetuimmista taiteilijoistaan. Erityisesti mainittakoon flamencolaulaja José Monge **Camarón**



de la Isla, joka syntyi San Fernandossa ja mullisti flamenco-maailman persoonallisella tyylillään avaten samalla tietä uusille taiteilijoille.

Hevoset ja härät kuuluvat myös erottamattomana osana Andalusian luonteeseen. Jerez de la Frontera on cartujanohevosen kehto ja lisäksi siellä kasvatetaan joitakin kaikkein tunnetuimmista taisteluhärkäröduista. Rondassa ja Sevillassa saivat alkunsa tärkeimmät härkätaistelijasuvut, joista esi-merkkinä mainittakoon Pedro Romero ja Pepe Hillo, joita myöhemmin seurasivat todelliset alan jättiläiset, kuten Juan Belmonte, Joselito, Manolete, Paquirri ja Curro Romero, sekä monia muita.





Kansanjuhlat

Andalusian juhlakalenteri on yhtä monipuolinen kuin sen maantieteelliset ominaisuudetkin. Tarjolla on lukemattomia pyhimysjuhlia (**romerías**), kuten El Rocío Huelvassa, Virgen de la Cabeza Jaénissa... **pääsiäisen** piinaviikko on täynnä tunnetta ja voimaa, karnevaalit, uskonnolliset toukokuun ristin juhlat, erilaiset ferias, flamencojuhlat ja härkätaistelut...

Juhlien ja juhlintojen monipuolisuus on kuin todellinen tietosanakirja, jonka avulla voi tutustua eri kylien taiteeseen ja tapoihin: kevään juhlat, kylvökauden ja sadonkorjuun juhlat, kaikkien



pyhimysten ja suojeleusneitsyiden juhlat, viininkorjuu, pyhimyskulkueet – kaikkien niiden aikana tulevat esiin alueen tyypillisimmät käsityötaitteet, gastronomia, musiikki ja uskonnolliset ilmaukset.

Alueella järjestettävät yli 3 000 juhlatapahtumaa ovat hyvä esimerkki andalusialaisten iloisesta ja ulospäin suuntautuneesta luonteesta. Juhla-ajat ovat todella suosittuja ja osa niistä onkin julistettu kansainvälisesti kiinnostaviksi matkailutapahtumiksi, kuten Cádizin karnevaalit, Málaga'n pääsiäisviikko, Jerezin hevosiin liittyvät juhlat ja Sanlúcar de Barramedassa merenrannalla järjestettävät hevosten laukkakilpailut.




Käsityötaide



Andalusiassa käsityötaide on saavuttanut suurta mainetta sekä maan rajojen sisä- että ulkopuolella. **Ubrique** (Cádiz) on nahkataran keskus; Córdobassa ollaan ylpeitä hopeataonnasta ja Almeriassa perinteisistä jarapas-tekstiileistä. Granadan Alcaiceriassa on nähtävissä kaikki maakunnan käsityötaiteen eri ilmentymät, kun taas Sevillassa kirjailtaan edelleenkin koruompeluna loisteliaita **mantón de Manila** -huiveja.

Keramiikka- ja savitöitä valmistetaan vieläkin koko Andalusiassa alueella. Jos Sevillassa keramiikkaa valmistetaan Trianassa,



Córdobassa taas tunnetut nimet ovat Lucena ja La Rambla, Granadassa on kuuluisaa perinnekeramiikkaa Fajalauza, Almeríassa puolestaan sijaitsevat vanhat saventalajakylät Níjar ja Vera, ja Jaénissa on tarjolla Bailénin ja Andújarin keramiikkaa.

Eikä toki saa unohtaa kaikkia niitä kädentaitoja, joita tarvitaan huonekalujen valmistamiseen, kasvikuitujen punomiseen, tai kirjansitojan, kiven- ja marmorin veistäjien ja musiikki-instrumenttien valmistajien taitoja (joista esimerkkinä kuuluisat **luutunvalmistajat**).


Luonto

Andalusian alueesta 18% kuuluu laajaan luonnonsuojelualueiden verkkoon (yhteensä yli 80), joiden ansiosta Andalusia on Espanjan autonomisten alueiden luonto-omaisuuden suojelutilaston kärjessä.

Tähän luonnonrikkauteen sisältyy **24 luonnonpuistoa**, joissa on metsäisiä ja vuoristoalueita (joista löytyy todellisia kasvitieteellisiä aarteita, kuten Sierra de Grazalema- ja Sierra de las Nieves -vuoristoissa kasvava espanjanpihta), sekä rannikkoalueita, kuten Cabo de Gata-Níjarin luonnonpuisto, muutamia mainitaksemme.

Kaikkiin niihin täytyy vielä lisätä **Doñanan** luontoalueen





ainutlaatuinen ekologinen merkitys (iberianilveksen asuinsija), sekä **Sierra Nevada** luonnonpuisto (koko Iberian niemimaan korkeimmat huiput), jotka molemmat on julistettu biosfäärireservaateiksi.

Reservaatit (28) ja luontoalueet (31) täydentävät Andalusian karttaa. Reservaatit ovat kooltaan luonnonpuistoja pienempiä ja suurimmaksi osaksi kosteikkoalueita, joiden ekologinen merkitys kasvistolle ja eläimistölle on elintärkeä, erityisesti linnuille. Luontoalueet puolestaan tarjoavat mielenkiintoisen vaihtelevia maisemia.

Cueva de Nerja, Gruta de las Maravillas sekä Infiernos de Loja -luolat ovat muiden lisäksi esimerkkejä alueen ainutlaatuisesta luonnosta.

Maaseutumatkailu



Andalusiasta on muodostunut yksi kaikkein kysytyimpiä maaseutumatkailun kohteita luonnonaarteidensa, tyypillisten pikkukyliensä ja syvälle juurtuneiden perinteidensä ansiosta. Kaikesta tästä mainittakoon esimerkkinä Cádizin valkoiset kylät, **Rondan vuoristoalue** (Málaga), Granadan ja Almerían **Alpujarras-alue** ja Huelvan **Aracena-vuoristo**.

Andalusian maaseutu ympäristön houkuttelevimpia piirteitä ovat perinteisten kylien arkkitehtuurin täydellinen sulautuminen ympäröivään luontoon. Kylistä löytyy vieläkin syvälle juurtuneita perinteitä, muinaisia juhlamenoja ja paikallisten luonnonvarojen käyttöön perustuvaa monivivahteista **gastronomiaa**.

Lisäksi ajanviettomahdollisuudet ovat hyvin monipuoliset, alueella voi harrastaa monenlaista **aktiivimatkailua** luonnon parissa, mikä taas entisestään lisää Andalusian maaseudun houkuttelevuutta.





Aktiivimatkailu

Andalusian luontoalueet muodostavat ihanteelliset puitteet erilaisten **aktiivimatkailun** lajien harrastamiseen: patikointi, vuorikiipeily, luolatutkimus, vuoristokävelyt, rotkokiipeily, riippuliito, vapaalento, ratsastus, kalastus, metsästys, sukeltaminen, surffausta, laskettelu...

Kahdeksassa maakunnassa on tarjolla nykyaikaiset valmiudet huippu-urheilun harrastamiseen, minkä ansiosta Andalusiasta onkin tullut suosittu kohde urheilun ystävien keskuudessa.





Nämä ensiluokkaiset valmiudet ovat usein näyttämönä kansainvälisille urheilutapahtumille: Sierra Nevadan hiihto- ja vuoristokeskus, Jerezin kilparata, satakunta eripuolilla Andalusiaa sijaitsevaa golfkenttää, joista mainittakoon erityisesti Aurinkorannikon kentät (joissa niitä on tiheimmin koko Euroopassa), 39 pienvenesatamaa, joista jotkut ovat maailmankuuluja, kuten Málaga’n Puerto Banús...





Almería

Almería





Almería



Välimeri huuhtelee Almerían maakunnan rantoja Andalusian itäosassa ja se rajoittuu **Murciaan** ja **Granadaan**. Maakuntaan on erinomaiset liikenneyhteydet sekä lentäen että meritse (lentokenttä ja Almerían satama), sekä maanteitse: valtakunnallinen tie A-7 halkoo koko rannikkoa, kun taas A-92 (ja A-92 N) yhdistävät maakunnan muihin alueisiin.

Ilmasto säätelee alueen maantieteellinen sijainti ja leppeät tuulet, joiden ansiosta kesä jatkuu melkein koko vuoden miellyttävine lämpötiloineen ja runsaine aurinkotunteineen. Tämän johdosta se on ihanteellinen alue auringosta ja uimarannoista nauttiville matkailijoille.




Elokuvamaisemat

Alueen erinomainen ilmasto ja maisemien monipuolisuus on tehnyt Almerían maakunnasta lukuisien elokuvien näyttämön: täällä on filmattu Elizabeth Taylorin Kleopatra, Arabian Lawrence, Steven Spielbergin Indiana Jones, tai "Älä koskaan sano ei koskaan", lukuisien muiden elokuvien lisäksi. Sergio Leonen kuuluisat lännenelokuvat olivat todellinen merkki-paalu, joita voi vielä muistella Tabernasin autiomaahan rakennetuissa lännenkylissä.

MAISEMAT

Almería on todellinen vastakohtaisten maisemien tyysija. Siellä voi nauttia Sierra Nevadan lumenhohtoisista huipuista ja niiden vastakohtana on Tabernasin autiomaan – ainoa autiomaan koko Euroopassa. Emme toki voi unohtaa rannikon uimarantoja ja rantajyrkänteitä, tai rehevän kasvu-lisuuden peittämiä vuoristoalueita alueen sisäosissa. Maisemat muodostavat kaiken kaikkiaan ekologisesti arvokkaan luon-toympäristön.

Sierra Nevadan, Sierra María Los Vélezin ja Cabo de Gata-Níjarin luonnonpuistot (niemimaan ensimmäinen maa- ja meriluonnonpuisto) yhdistyvät Sierra Nevadan kansallispuistoon maakunnan



Almería



Karst-alue Yesos de Sorbasissa

Alue on tunnettu ainutlaatuisista karstimuodostelmistaan, yksi Euroopan tärkeimmistä. Aguas-joki on vuosisatojen saatossa halkonut laajaa kalkkipitoista maaperää ja muovannut samalla maastoa luoden kaivoja ja gallerioita, jotka johtavat uskomattomiin tippukiviluoliin. Luolatutkimuksen harrastajat voivat tutustua Cueva del Agua- ja Cueva de la Covadura –luoliin (asianmukaisilla luvilla).

läntisimmässä osassa.


Rannikkokaistaleelta löytyy arvokkaita ekosysteemejä, kuten **Punta Entinas-Sabinarin** luontoalue ja reservaatti, tai **Adran Las Albuferas** –luontoreservaatti.

Almerían luonto-omaisuuteen kuuluvat myös **Sierra Alhamillan**, Alboránin ja **Tabernasin** autiomaan luontoalueet, yhdessä luonnon nähtävyyksien kanssa, kuten Barrera de Posidonia –riutta, San Andrésin saari, sekä Terreros-, Isla Negra, Piedra Lobera y Sabina Albar –saaret.

TAIDE JA KULTTUURI

Maakunnan runsaat arkeologiset aarteet ovat hyvä esimerkki alueen intensiivisestä asuttamisesta jo muinaisista ajoista lähtien. Niinpä kronologisessa järjestyksessä tärkeimpiä löydöksiä tutkittaessa voitaisiin aloittaa **Los Vélezin** esihistoriallisista suojapaikoista, jatkaa sitten tutkimalla **Los Millaresin** (Santa Fe de Mondújar) ja **El**





Argarin (Antas) löydöksiä, foinikialaista asutusaluetta **Villaricosissa**, Cuevas de Almanzorassa ja roomalaista asutusaluetta **El Villarissa** (Chirivel).

Muslimien maihinnoususta Almerían rannikolla (600-luvulla) aina keskiajan loppupuolelle Almería oli islamin vaikutuksen alaisena. Maakunnan pääkaupungista tuli Al-Andalús –alueen tärkein satama ja koko seudulle rakennettiin arabialaisia kylpylöitä, vesisäiliöitä, vartiotorneja ja monumentteja, kuten **Almerían Alcazaba-linnoitus** tai **Fiñanan moskeija**.


Kristittyjen takaisinvalloitus antoi tietä uusille eurooppalaisille taiteen suuntauksil-

Cueva de los Letreros -luola

Sijaitsee Abrigos del Maimón Chico –luola-alueella (Vélez Blanco), ja sieltä löytyy eläinten ja ihmisten hahmoja kuvaavia luolamaalauksia yli 18 000 vuoden takaa. Índalo-hahmo – koko maakunnan symboli, on peräisin yhdestä näistä luolamaalauksista. Yhdessä muiden Almerían ja Andalusian arkeologisten löydösten kanssa alue muodostaa osan Välimeren seudun maalauskokonaisuutta, joka julistettiin 1998 ihmiskunnan perintökohdeksi.



Almería




le (renessanssi, barokki ja uusklassisismi), joiden innoittamina rakennettiin kirkkoja (Vélez Rubion Encarnación-kirkko, Almerían katedraali...), palatseja ja linnoja, kuten **Vélez Blancon** linna (1500-luvulla), jonka suunnittelu tilattiin italialaisilta arkkitehteiltä.



E erityisen kiinnostava on Sierra de Gádor -vuoriston ja Almerían itärannikon tyypillinen teollisuusarkeologiamaisema.

RANTOJA JA VESIURHEILUA




Almerían maakunnan rannikko on **214 km** pituinen ja yksi seudun monipuolisimmista. Täältä löytyy matkailijoiden suosimia pitkiä uimarantoja ja niiden lomasta pieniä luontoalueiden siimeksessä sijaitsevia poukamia.

Almerían länsirannikko on matkailijoiden eniten suosimaa seutua. Tarjolla on lukuisia sinilipun saaneita rantoja hyvien liikenneyhteyksien päässä ja täydellisin valmiuksin: **Roquetas de Mar, Adra, El Ejido**. Maisemien monipuolisuus ja rannikon epäsäännöllinen pinnanmuodostus antaa **Almerían itärannikolle** aivan oman persoonallisuutensa. Sinilipun saaneiden laajojen rantojen lisäksi (**Garrucha, Vera ja Carboneras**) löytyy alueelta koskemattomia luonnonrantoja, kuten Playa de los Muertos, Cala Cristal tai Playazo de Vera (viimeksi mainitussa on myös **nudismin** harrastajille varattu alue, jolle tulee matkailijoita koko Euroopasta).

Almería - Cabo de Gata-Níjar -alue on vähiten rakennettu ja osittain mahtavan samannimisen luonnonpuiston alueella. Sieltä löytyy koskemattomia hiekkarantoja kuten Cala de la Polacra, Playa de los

Golf

Almerían maakunnasta löytyvät eräät koko maan parhaista golfkentistä, sekä ratojen suunnittelun että ympäristön monipuolisuuden ansiosta. Kenttiä löytyy Veran ja Mojácarin rannoilta sekä Vícarin vuoristosta ja Almanzoran laaksosta.





Genoveses, El Mónsul tai Cala Media Luna (kaikki Nijarissa). **Almería, Aguamarga ja San José** ovat kaikki sinilippurantoja.

Tällä laajalla rannikkoalueella ei ole lainkaan hämmästyttävää, että vesiurheilulajit ovat merkittävä houkutus matkailijoille, joiden käytössä on jopa 8 pienvenesatamaa. **Windsurffaus** Ensenada de San Miguelissa El Ejidossa ja Playa Serenassa (Roquetas de Mar) tai sukeltaminen Cabo de Gatassa ja itärannikolla ovat muita vaihtoehtoja. Lisäksi aktiivimatkailu ei suinkaan rajoitu maakunnassa ainoastaan rannikkoalueelle, sillä urheilun harrastajat voivat myös lähteä hiihtämään **Sierra Nevadalle** ja **La Raguaan** (vain murtomaa- ja matkahiihto), harrastaa riippuliittoa tai vuorikiipeilyä Sierra María -vuoristossa.

GASTRONOMIA JA KANSANJUHLAT

Maaseutumatkailu on maakunnassa äärimmäisen suosittua ympäristön monipuolisuuden ansiosta (valkoiset kylät sisämaassa, rannikkokylät, luontoalueet...). Lisäksi tarjolla on monipuolista vapaa-ajanviettotarjontaa ja rikkaita perinteitä.

Almerían alueen gastronomiassa erottuu edukseen kaloihin ja mereneläviin perustuva rannikon tyypillinen keittiö (rannalla valmistetut grillikalat, merelliset riisiruokat, mausteliemessä valmistetut kalat, paistetut leipäruokat ja sardiinit) ja toisaalta sisämaan ruokalajit. Siellä jälkiruokat perustuvat selkeästi arabikeittiön vai-



kutuksiin ja leikkeleet ovat erityisen kuuluisia. Perinteisiä ruokalajeja: vehnäpallerot (gurullos, gachas), kylmä vihannesmuhennos (ajo colorao), vehnämuhennos (olla de trigo)... Kaikki tietenkin valmistetaan Almerían alueen omalla **öljyllä** ja kostutetaan seudun omilla **viineillä**.

Jos sitten ryhdytään hakemaan jotain yhteistä nimittäjää alueen kansanjuhille, se on luonnollisesti tuli (juhannusyön tärkein tekijä), kun taas ”**maurilaisten ja kristittyjen**” juhlat edustavat yhtä alueen pisimmät juuret omaavista traditioista. Näiden eriuskoisten joukkojen väliset taistelut ovat aiheena myös erikoisissa Abén Humeya –turnajaisissa, jotka järjestetään



Almería



Käsityötaide

Maakunnan tunnetuimmat käsityötaiteen esimerkit ovat savi- ja keramiikkatyöt (Vera, Níjar, Sorbas, Albox ja Alhabia), taidelasi (Alhama de Almería), Isla de Alboránin punainen koralli, jarapa-tekstiilien tuotanto (Níjar, Béjar ja Laujar de Andarax) ja kuuluisa Macaelin marmori, jotka viedään eri puolille Eurooppaan.



Purchenassa. Mainittakoon vielä lopuksi Almerían Feria-juhlapäivät, Ristin päivä, Carmen-neitsyen päivä (erityisen tärkeä kaikissa rannikkokylissä), paaston aikaan järjestettävät Día de la Vieja –juhlat ja karnevaalien alkuun sijoittuvat Jueves Lardero –juhlat.

REITTEJÄ

ALMERÍA - CABO DE GATA-NÍJAR –alueen reitti johdattaa matkailijan tutustumaan Almerían kaupungin nähtävyyksiin ja Cabo de Gata-Níjar –luonnonpuistoon, jossa on lukuisia koskemattomia rantoja ja arvokas merialue.

ALMERÍAN ALPUJARRA-vuoristossa voi nauttia erikoisesta arkkitehtuurista, joka muistuttaa jopa enemmän Pohjois-Afrikan maiseimia kuin muu Andalusia; alueen arabiperäiset valkoiset kylät täplittävät Sierra Nevada ja La Raguan vuoristoja.

Samantapainen maaseutualue löytyy **ALMERÍAN LÄNSIPUOLEN** sisäosista, Sierra de Gádor –vuoriston seudulta. Sen vastakohdalla on tarjolla lukuisia kalastajakyliä, Aguadulcesta Adraan. Hiekkarantoja, golfia, pienvenesatamia ja luontoalueita – kaikkea löytyy.





Maisemien vastakohtaisuus on voimakkaasti esillä **FILABRES - SIERRA ALHAMILLA - RÍO NACIMIENTO** –reitillä, jossa Sierra Nevadan lumihuippuiset vuoret vaihtuvat elokuvistakin tuttuun Tabernasin autiomaahan.

Kalkkikivistä muodostunut karst-luontoalue Yesos de Sorbasissa ulottuu **ALMERÍAN ITÄOSIIN**, jossa vuoristo ulottuu aivan meren äärelle rantajyrkänteineen ja niiden lomassa olevine nudistien suosimine pikkupoukamineen.

Almanzoran seutu samannimisen joen rantamilla on ihanteellinen kohde sellaisille, jotka etsivät maaseutumatkailukohdetta ja luontoa. Alueen paikkakunnilla on rikas historia ja niiden ympäristö sopii erinomaisesti patikointiin ja luolatutkimukseen.

Los Vélez –alueen reitti, jota hallitsee Sierra María - Los Vélez –luonnonpuisto, johdattelee matkailijan kyliin, joiden upeat rakennukset ovat muistona niiden herraskaisesta menneisyydestä (Vélez Blanco ja Vélez Rubio).





Cádiz

Cádiz






Cádiz



Euroopan kaikkein eteläisimmässä kohdassa sijaitsevaa maakuntaa rajoittavat Huelvan, Sevillan ja Málagan maakunnat; ja etelässä **Gibraltarin** salmi ja **Afrikan pohjoisrannikko**. Sekä Atlantin valtameren että Välimeren huuhtoma maakunta on erinomaisten liikenneyhteyksien päässä, sekä maitse, meritse (Cádizin ja Algeciraksen satamat) että ilmaitse (Jérezin ja Gibraltarin kansainväliset lentokentät).

Seudun ilmasto on lauhkea, **keskilämpötila** 18°C ja aurinkotunteja on 3 100 vuodessa. Tästä huolimatta **Sierra de Grazalema** -vuoristossa vallitsee mikroilmasto, jonka sademäärät ovat Espanjan korkeimmat.



RANNAT

260 km rannikkoa ja yli **80 kultahiekkaisista** uimarantaa jakautuvat kahteen matkailijoiden suosimaan alueeseen: Välimeren puoleinen Aurinkorannikko, 60 km Tarifasta Punta Chulleraan, ja Valon rannikko – **Costa de la Luz** - jota huuhtovat Atlantin kristallinkirkkaat vedet Sanlúcarista Tarifaan.


Cádizin rantojen parhain piirre on niiden luonnontila.

Koskemattomia hiekkarantoja ja pieniä poukamia rantajyrkänteiden välissä, sekä ihastuttavan kauniita luonnonmaisemia, ihan-teellisia nudismin harrastamiseen. Hyviä esimerkkejä ovat Punta Candor (Rota), El Puerco (Chiclana), Caños de Meca ja Zahara de los Atunes (Barbate), Conilin poukamat, El Palmar de Vejer tai Bolonia ja Valdevaqueros Tarifassa. Näihin täytyy vielä lisätä kaupunkialueiden rannat, kuten Bajo de Guía (Sanlúcar), Regla (Chipiona), La Caleta Cádizissa tai Valdelagrana (El Puerto). Monilla näistä rannoista on Euroopan sinilippu rantojen puhtauden takeena.



Purjelautailun valtakunta

Leppeä ilmasto, mahtavat aallot ja koko vuoden voimakkaina puhaltavat itätuulet ovat tehneet Tarifasta todellisen paratiisin tämän urheilulajin harrastajille. Ensenada de Valdevaqueros- ja Playa de los Lances -rannoille keräänty sato- ja purjelautailun harrastajia ja vielä muita, jotka harrastavat kitesurfia, bodyboardia, flysurfia tai blokartia.



TAIDE JA KULTTUURI

Tartessolaisten ja foinikialaisten yli 3 000 vuotta sitten perustama kaupunki on ollut kotina monille kansoille, joita sinne on houkutellut alueen sijainti siltana Euroopan ja Afrikan välillä. Vuonna 1 100 eKr syntyi **Gadir** (nykyinen Cádiz), jota pidetään läntisen maailman vanhimpana kaupunkina.

Tajo de las Figuras (Benalup-Casas Viejas) -alueelta löytyneet arvokkaat luola-maalaukset ja Cádizin museossa näytteillä olevat foinikialaiset sarkofagit voidaan liit-





tää Sierra de Aznar -vuoriston ja Ocuri-, Carteia-, Iptuci-, Carissa Aurelia- ja Baelo Claudia -kaupunkien näkyvään **roomalaiseen** perinteeseen.


Vuodesta 711 alue oli **muslimien** hallussa ja täyttyi linnoista, torneista ja linnakkeista, jotka edelleenkin koristavat monia Cádizin valkoisia kyliä, kuten Zahara de la Sierra tai Olvera, joiden kaupunkikuva on tyypillisesti arabivaikutteinen.

Amerikan löytymisen myötä Cádizin lahdesta tuli uuden maailman rikkauksien päätesatama, jolloin sen pääkaupunki, Sanlúcar ja El Puerto de Santa María saavuttivat erityisen tärkeän aseman. Tämän taloudellisen kukoistuksen myötä rakennettiin palatseja, herrastaloja ja uskonnollisia rakennuksia, joista esimerkkeinä mainittakoon Jérezin ja Cádizin **katedraalit** tai **Jérezin kartusiaaniluostari**.

Liberalismin kehto, ”hopeakupiksi” nimetty kaupunki oli myös Espanjan ensimmäisen perustuslain julistuksen näyttämönä vuonna **1812**.

Baelo Claudia

Bolonian lahdella sijaitsevat tämän tärkeän roomalaisen kaupungin jäänteet, joka eli suurinta kukoistuskauttaan vuonna 100 jKr. Kaupungin talouselämä oli keskittynyt kalastuksen teollistamiseen ja kaupallistamiseen, jonka tuotannossa suolakaloilla ja siitä johdetuilla kastikkeilla (kuten kuuluisa roomalaisten garum) oli kaikkein suurin osuus. Arkeologiseen kokonaisuuteen pääsee tutustumaan ja nähtävissä on varsin hyvässä kunnossa olevat muurit, tiet, asunnot, suolakalan valmistuslaitokset, basilika ja forum.




Cádiz



Espanjanpihta

Erityisen mikroilmaston-
sa ansiosta Sierra de
Grazalema -vuoristossa
kasvaa tämä ainutlaatuinen
läntisen Euroopan
kuusipuulaji, joka on
peräisin tertiäärikaudel-
ta. Sierra del Pinar -vuoriston
varjoisilla rinteillä,
Grazaleman ja
Benamahoman välissä,
kukoistaa nykyajan par-
haiten säilynyt espanjan-
pihtametsikkö.



LUONTO JA MAASEUTUMATKAILU

Yli parikymmentä suojelualuetta muodostaa Cádizin maakunnan suuren luontoreservaatin. **Sierra de Grazaleman** luonnonpuiston (biosfäärireservaatti) lisäksi alueelta löytyvät **Los Alcornocales** (Euroopan ”koskematon metsä”), Doñana, Estrecho, Breña ja Marismas de Barbate sekä Cádizin lahden luontoalueet. Gibraltarin salmi on todella tärkeä alue Euroopan ja Afrikan välillä kulkevalla muuttolintujen reitillä, sekä myös ainutlaatuinen paikka valaiden tarkkailuun.

Luontoreservaatit ovat suurimmalta osaltaan äärimmäisen kiinnostavia kohteikkoalueita, sekä kansainvälisesti merkittäviä alueita lintujen tarkkailuun. Lisäksi Peñón de **Zaframagónista** löytyy koko läntisen Andalusiassa suurin hanhikorppikotkien pesintäalue. Corrales de





Rota – perinteiseen kalastukseen liittyvä rakennelmakokonaisuus aivan rannan tuntumassa – ja Duna de Bolonian dyynialue ovat joitakin seudun luontomonumenteista.

Tämä runsas luonto-omaisuus on yksi niistä houkutuksista, joita maaseutumatkailun kohteena vakiintuneelta valkoisten kylien alueelta löytyy. Ainutlaatuisen kansanarkkitehtuurinsa ja perinteittensä lisäksi Cádizin vuoristo tarjoaa myös mahdollisuudet **aktiivimatkailuun**, jonka puitteissa voi harrastaa vaikkapa patikointia, kiipeilyä ja erilaisia ilmaurheilulajeja.





Kansainvälisiä viinejä

Jerezin seudun viinit ovat saavuttaneet suurta tunnustusta sekä Espanjassa että muissa maissa, ei pelkästään ruokailuviininä vaan myös monien ruokalajien valmistuksessa. Erityisesti tunnettuja ovat sherry ja Sanlúcarin manzanilla, jotka yhdessä Jerezin viinietikan kanssa kuluvat Jerez-Xeres-Sherry -alkuperänimikkeeseen.

GASTRONOMIA JA KANSANJUHLAT

Cádizin seudun keittiössä yhdistyvät meren, viljelmien ja vuoriston ainekset, kaikki äärimmäisen korkealuokkaisia. Vihannestarhoista löytyvät ainekset gazpachoon, salaatteihin ja kalasalaatteihin (**pirñacas**), merestä saadaan kalaa ja mereneläviä, jotka näyttelevät tärkeintä osaa erilaisissa merellisissä ruokalajeissa, padoissa tai grillattuina, emmekä toki saa unohtaa perinteiseen tapaan pyydettyä tonnikalaa, erilaisia suolakaloja, Sanlúcarin jäätäläiskatkarapuja tai kuuluisaa ”**pescado frito**” – paistettuja pikkukaloja.

Sisämaassa tyypilliset ruokalajit edustavat maaseudun luonnontuotteita, kuten parsat ja ohdakkeet (espanjanperttiö), joita usein käytetään riistan lisäksi erilaisissa riisiruoissa ja muhennoksissa.



Cádizin hevosiin liittyvät perinteet ovat pitkät ja Jérez on **cartujano-hevosrodun kehto**. Tämä loistelas eläin on läsnä kaikissa maakunnan tärkeimmissä juhlatilaisuuksissa: Jérezin hevosiin liittyvät juhlat ja Sanlúcarin rantojen laukkakilpailut, molemmat julistettu kansainvälisesti kiinnostavaksi matkailutapahtumaksi, samoin kuin pääkaupungin Cádizin karnevaalit. Juhlakalenteria täydentää pääsiäisen piinaviikko, Pyhän Ruumiin päivä (Corpus Christi), Carmen-neitsyen merellinen pyhimysjuhla ja paikalliset juhlatapahtumat.

Tämä on laulajien, tanssijoiden ja kitaristien kehto, jotka ovat tehneet **flamencosta** universaalin taiteenlajin. San Fernandossa syntyi "Camarón de las Isla" ja Chipionassa Rocío Jurado. Sanlúcarista on kotoisin myös Manolo Sanlúcar, joka yhdessä Algeciraksesta kotoisin olevan Paco de Lucían ja Serraniton kanssa muodostaa todellisen kitaristien maagisen kolmion. Ja kun puhutaan Jerezistä, emme toki voi unohtaa Paquera de Jerezia tai José Mercétä. Tästä kaikesta parhaita esimerkkejä ovat erilaiset flamencoklubit – peñas – esiintymispaikat tai kuuluisat festivaalit, kuten Bulería-juhlat (Jerez), Arranque Roteño tai Segurin Flamencon yö (Vejer de la Frontera).

Cádiz



Ubriquen nahkatuotteet

Tällä paikkakunnalla sijaitsee Euroopan suurin nahkatöiden valmistajien keskittymä. Maailman tärkeimmät, nahkatuotteita myyvät yritykset luottavat näiden lampaan, vuohen ja naudan nahkatuotteiden laatuun. Suurin osa tuotannosta viedään eri Euroopan maihin, sekä Yhdysvaltoihin, Kanadaan ja Japaniin.

REITTEJÄ

LA RUTA DEL TORO – härkien reitillä voidaan tutustua taisteluhärkien kasvatuksen luonnolisiin alueisiin ja vierailla kuuluisien kasvattajien tiloilla, kuten Torrealta ja Torrestrella.

Cádizin maakunnassa on useita **viinien alkuperänimikkeitä**, kuten Jerez-Xeres-Sherry ja Manzanilla de Sanlúcar, sekä lisäksi Jerezin brandy. Viinireitti vie meidät tutustumaan näiden jalojen juomien tärkeimpiin tuotantolaitoksiin: Jerez de la Frontera, Sanlúcar de Barrameda ja El Puerto de Santa María.

Kun otetaan huomioon hevosten merkitys näillä seuduilla, tarjolla on myös tähän keskittyvä reitti (**Hevosten reitti**), jossa käydään tutustumassa tärkeimpiin hevosten kasvattajiin, unohtamatta tieten-





kään kuuluisaa ratsastuskoulua Real Escuela Andaluza de Arte Ecuestre, tai tapahtumia kuten Jerezin Feria del Caballo –juhlat tai Sanlúcarin rantahietikoilla järjestettävät laukkakilpailut.

Atlantin reitti kulkee Cádizin seudulla valon rannikolla, alkaen Guadalquivirin jokisuistosta Sanlúcarissa ja päättyen Punta de Europa –niemeen Algeciraksessa. Matkan varrelta löytyy esimerkiksi maakunnan lukuisista erilaisista rannoista (dyynejä, poukamia, valtavia hiekkarantoja, matkailijoiden suosimia rantoja...)

Historia, perinteet, gastronomia, käsityötaide ja luonto – kaikkea tätä tarjoaa puolestaan valkoisten kylien reitti Cádizin vuoristossa. Kannattaa kiinnittää huomiota kylien kansanarkkitehtuuriin, joka on perintöä Andalusian aikaisemmilta asukkailta.

Lopuksi sitten **amerikkalainen reitti** kertoo meille miten tärkeää osaa näyttelivät Amerikan löytyminen ja uuden maailman siirtokunnat maakunnan kehityksessä. Tätä historian ajanjaksoa heijastavat Cádizissa, El Puerto de Santa Maríassa ja Sanlúcarissa olevat rakennukset..







Córdoba

Córdoba





Córdoba



Medina Azahara

Sierran Morenan liepeillä (8 km pääkaupungista) sijaitseva loistelas palatsikaupunki on Abd al-Rahman III:n perustama. Tarkoituksena oli antaa loistelas kuva vasta perustetusta Córdobaan itsenäisestä kalifaatista. Kaupunki rakennettiin kolmelle päällekkäiselle terassipengermälle, joita muurit ympäröivät. Kuninkaallinen palatsiinnoitus oli kaikkein ylimpänä, seuraavalla tasolla sen puutarhat, kun taas alaosa varattiin asunnoille ja moskeijalle.



Sierra Morena ja Subbética -vuoristojen välillä ja aluetta halkovan **Guadalquivir-joen** laaksossa sijaitseva Córdoba rajoittuu pohjoisessa Ciudad Realin ja Badajozin alueisiin, lännessä Sevillaan, idässä Jaéniin ja etelässä Málagaan ja Granadaan.

Luotijunarata (**AVE**) on tärkein liikenneyhteys ja lisäksi maakunnassa on myös erinomainen sisäinen rautatieverkosto.

Alueella on Välimeren ilmasto, vaikka vastakohdat lämpötilojen välillä ovat erityisen suuret kesä- ja talvikausina.

TAIDE JA KULTTUURI

Sivilisaatioiden yhtymäpiste, jossa ensimmäiset merkit ihmisasutuksesta ovat



peräisin jo esihistoriasta, kuten on voitu todeta arvokkaiden neoliittisten jäämistöjen myötä **Cueva de los Murciélagos** -luolassa Zuheroksessa. Myöhemmin foinikialaiset, kartagolaiset ja roomalaiset havaitsivat myös alueen luonnon ja mineraalien rikkauden.

Roomalaisten ajan Béticassa, Senecan ja Lucanuksen **Corduban** merkitys oli äärimmäisen suuri. Sieltä saatiin Rooman imperiumiin metalleja, viiniä, öljyä ja hyvin säilyneet perinteet. Maakunnan pääkaupungissa voi vieläkin ihastella roomalaista siltaa, Claudius Marceluksen temppeliä, Cercadillaksen arkeologista aluetta ja mausoleumia, kun taas Almedinillassa sijaitsee **El Ruedon roomalainen** kylä ja Monturquessa roomalaiset vesisäiliöt.

Roomalaisen kulttuurin jälkeen vasta muslimien valloituksen aikana alue alkoi jälleen kukoistaa. Córdoba oli muslimien Espanjan pääkaupunki ja tältä aikakaudelta on jäljellä merkittäviä monumentteja, jotka tekevät kaupungista kulttuurimatkailun





Viinitupia


Noin nelisenkymmentä klassista viinitupaa löytyy maakunnan pääkaupungin vanhimmista ja suosituimmista kortteleista, kuten San Andrés, San Lorenzo ja Santa María. Ne ovat ihanteellisia paikkoja viinin maisteluun ja aikanaan siellä viihtyivät taitelijat ja härkätaistelijat, kuten kuuluisa Manolete. Viimeksi mainittua esitti näyttelijä Adrien Brody elokuvassa "Manolete" ja hänen mukaansa on myös nimetty yksi alueella kulkevista reiteistä, joka kulkee härkätaistelijan elämänvaiheiden tärkeimpiä paikkoja seuraten.



merkittävän kohteen: **Córdoban moskeija** ("Espanjan kaunein ja erikoislaatuisin rakennus" Gerald Brenanin mukaan), joka on yhdessä historiallisen kaupunginosan kanssa julistettu ihmiskunnan perintökohteeksi, samoin kuin Medina Azaharan palatsikaupunki.

Córdoban itsenäinen kalifaatti (929) oli pitkään koko Euroopan hienostuin kaupunki. Siitä muodostui läntisen maailman **kulttuurin keskus**, jossa kokoontuivat filosofit, historioitsijat, lääkärit, runoilijat ja taiteilijat: Averroes, Maimónides, muusikko Ziryab... Kristittyjen takaisinvalloituksen jälkeen entiset moskeijat korvattiin kirkoilla, kappeleilla ja luostareilla ja sinne rakennettiin suuria linnoituksia, kuten Almodóvar del Río.

Barokin aikakausi vaikutti erityisen voimakkaasti paikkakunnilla kuten **Priego de Córdoba, Cabra ja Lucena**. Tämän aikakauden aarteita ovat Priegon



Asunción-kirkon pyhättö, sagrario, sekä jotkut aatelisten kaupunkitalot ja palatsit Priegossa ja muissa barokkireittiin kuuluvissa kaupungeissa.

Córdoban maakunnan kulttuuritarjontaa täydentää laaja museoverkosto ja lukemattomat tapahtumat, kuten Lucenan kaupungin kansainväliset **musiikkifestivaalit**, jotka on julistettu kansallisesti kiinnostavaksi matkailutapahtumaksi, tai Sur de Palma del Río'n teatterijuhlat.

Julio Romero de Torres

Kyseessä oli yksi andalusialaisen tyylin suosituimmista edustajista, sekä Espanjan ja Latinalaisen Amerikan suosituimpia muotokuvamaalareita. Juuri hän, paremmin kuin kukaan, osasi tulkitella kansan sielua ja olemusta, erityisesti sen naishahmoja. Hänen taulunsa Chiquita Piconera on todellinen cordobalaisen naisen symboli.





AKTIIVIA LUONTOMATKAILUA


Vuoristosta viljelysalueille, maakunta on todellinen luonnon paratiisi. Sierra de Cardeñan, Montoron, Sierras Subbéticas ja Sierra de Hornachuelon luonnonpuistot (joista viimeksi mainittu kuuluu ”**Dehesas de Sierra Morenan**” biosfäärireservaattiin) sisältävät merkittäviä ekosysteemejä, joissa asustaa useita uhanalaisia eläinlajeja, kuten iberianilves. Suojelualueita ovat mm. Cordobillan ja Malpasillon patojärvet (molemmat luonnon-tilassa), sekä luonnonmonumentit kuten Cueva de los Murciélagos (Zuheros) ja Sotos de la Albolafia, jo itse Córdobassa.






Laguna Amargan, Laguna de Tíscarin, Laguna de Zóñarín, Laguna del Rincónin, Laguna de los Jarales ja Laguna Salbroalin luontoreservaatit muodostavat osan kosteikkokokonaisuutta, jotka tunnetaan nimellä **Córdoban** eteläosien kosteikkoalueet. Ne ovat erityisen tärkeitä muuttolintujen talvehtimis- ja pesimäalueita.

Guadalquivir-joki, koko maakunnan jäsentävä akseli, muodostaa tärkeän luonnonväylän kasvillisuudelle ja eläimistölle ja myös ihanteellisen alueen vesiturheilun harrastamiseen. Muita Córdobassa harrastettavia **aktiivimatkailun** lajeja ovat patikointi ja pyöräily, ratsastaminen, kiipeily ja luolatutkimus.



Metsälle

Hornachuelosin, Cardeñan ja Montoron vuoristot ovat todellisia metsästäjän paratiiseja, jo pelkästään sekä suuret että pienriistan metsästysalueiden määrän perusteella. Ja Adamuzin kunnan vuorilla on 12 000 ha varattu yksinomaan tälle jalolle lajille.





GASTRONOMIA JA KANSANJUHLAT

Maakunnan keittiön yleispiirteenä on raaka-aineiden korkea laatu ja siitä ovat hyvänä esimerkkinä lukuisat alkuperänimikkeet: Baenan ja Priego de Córdobaan **öljyt**, **Montilla-Morilesin** viinit ja Los Pedrochesin kinkut.

Córdobalaiseen ruokalistaan kuuluu usein riista (kauris, villisika, mufloni, metsäkauris...) alueen kukoistavan metsästysharrastuksen ansiosta. Mutta epäilemättä on kolme ruokalajia, jotka edustavat alueen todellista identiteettiä: kylmä vihanneskeitto **salmorejo**, häränhantämuhennos ja herkullinen sianlihakäärö **flamenquín**.

Córdobassa sokerileipuriperinteet ovat näytteenä selkeästi arabi- ja juutalaisvaikutteisista mauista ja tuoksuista.

E erityisen kuuluisia ovat laatunsa ja maineensa ansiosta Puente Genilin kvittenimakeiset ja **Ruten** voikeysit mantecados ja täytetyt keksit alfajores. Myös tämän paikkakunnan liköörit ja **anisliköörit** ovat **tunnettuja**.

Kaikkein tyypillisimmät kansanjuhlat täällä alueella ovat ristin juhlat, sekä sisäpihojen koristeluun keskittyneet juhlat. Erilaisia koriste-esineitä ja kukkakoristeita, ruukkuja, kasveja, istutuksia – käytetään täydentämään näiden improvisoitujen alttareiden koristelua, joiden ympärille asukkaat kerääntyvät tanssimaan, laula-



maan ja juomaan viiniä. Kukkien, suihkulähteiden ja sisäpihojen mosaiikkien tarjoamassa ympäristössä, tarjoilujen ja musiikin säestyksellä vietetään näitä ihastuttavia toukokuun juhailtoja.

Pääsiäisviikko on myös Córdobassa mitä kaunein ja esteettisin tapahtuma: niinpä alueen 13 paikkakunnalla on pääsiäisjuhlat julistettu Andalusiassa kansallisesti kiinnostaviksi matkailutapahtumiksi.




Córdoba



Käsityötaide

Hopeasta ja nahkasta valmistetut filigraanityöt perinteisiä ja muinaisia tyylejä ja tekniikoita noudattaen, ovat maakunnan tyypillisimpiä perinteisen käsityötaidon näytteitä. Niihin tulee vielä lisätä huonekalut (Castro del Río oliivipuutoineen), savityöt – joiden niemimaan suurin tuotantokeskus sijaitsee La Ramblassa – kalifien aikainen keramiikka, tynnyrinteko (parhaat löytyvät Montillasta) ja luutunvalmistajat.




REITTEJÄ

GUADALQUIVIR-JOEN hallitessa maisemaa, joen yläsuistossa – Alto Guadalquivir – sijaitsee Cardena-Montoron luonnonpuisto ja monumentaalisia kaupunkeja, kuten itse Montoro.

CAMPIÑA SUR –alueen valkoisissa kylissä, joiden kupeessa sijaitsee merkittäviä suojelualuekosteikkoja, tuotetaan Montilla-Moriles –alkuperänimikkeen viinejä. Näkemisen arvoiset ovat myös Monturquen roomalaiset vesisäiliöt.

GUADAJOZ-CAMPIÑA ESTE -alueella oliiviöljy on tärkeimmässä roolissa. Baenan alkupe-
ränimikkeellä öljy on aiheena reitillä, jota seuratessaan matkailija voi tutustua alueen öljymuseoihin ja puristamoihin.

SUBBÉTICA-vuoristossa kulkeva reitti antaa mahdollisuuden tutustua Sierras Subbéticas –luonnonpuistoon, Cueva de los Murciélagos –luolaan Zuheroksessa, sekä





Subbétican vihreään tiehen. Priego de Córdoba, Lucena ja Cabra ovat loisteliaita esimerkkejä andalusialaisesta barokkityylistä.

LOS PEDROCHES -alueen laaksoissa asustaa Ibérico-reitin tunnus-eläin – Iberian mustajalkasika. Linnoja, aatelistaloja ja uskonnollisia rakennuksia, kuten Hinojosa de Duquessa sijaitseva Johannes Kastajan kirkko, ei voi jättää näkemättä.

SIERRA MORENA on ainutlaatuinen sisämaamatkailun kohde luonnon ja riistan runsauden ansiosta, myös aktiivimatkailun tarjonta ja perinteinen arkkitehtuuri ylittävät kaikki odotukset.

GUADIATO-LAAKSO on Andalusiassa maaseutumatkailun edelläkävijä. Myös kaivostoiminnasta on tullut matkailullisesti kiinnostavaa, mistä hyvänä esimerkkinä mainittakoon Bélmezin historiallinen museo ja kaivosalue.

GUADALQUIVIRIN JOKILAAKSON maisemien monipuolisuuteen voidaan vielä lisätä monumentaalinen Almodóvar del Rión linna ja Sierra de Hornachuelosin luonnonpuisto, todellinen metsästäjien paratiisi.







Granada

Granada







Granada sijaitsee Andalusiassa kaakkoisosassa ja sieltä löytyvät koko Iberian niemimaan korkeimmat huiput (Mulhacén ja Veleta). Valtakunnallinen tie **A-92** yhdistää alueen itärannikkoon ja länsiosaan, kun taas A-44 johtaa Madridiin ja niemimaan eteläosiin. Vain muutamien kilometrien päässä maakunnan pääkaupungista – Chauchinassa – sijaitsee **Federico García Lorcan Granada-Jaén** -lentokenttä.

Alueella vallitsevat valtavat ilmastolliset eroavaisuudet ovat seurausta sen ainutlaatuisesta pinnanmuodostuksesta, joka käsittää kaksi eri mikroilmastoa: toisaalta trooppisen rannikon ilmaston, jonka keskilämpötila on 18,5 °C ja jossa voi nauttia 3 000 aurinkotunnista vuodessa; ja toisaalta Sierra Nevada, jossa lämpötila voi vaihdella lämpimistä kesäpäivistä -35°C talvella.

MAISEMAT JA LUONTO


Maakunta tarjoaa vaihtelevia maisemia. Vain 40 km matkalla voi-



daan siirtyä Sierra Nevadan valkoisilta hui-puilta ja La Alpujarran pilvimerestä suo-raan trooppisen rannikon idyllisiin ranta-poukamiin, unohtamatta tietenkään ylätasangon savikukkuloita unenomaisine jou-tomaa-alueineen.

Sierra Nevada suojelee Granadan rannikkoa kylmiltä pohjoistuulilta. Rannikkoa riittää **73 km** matkalla Aurinkorannikon ja Almeríaan rannikon välillä. Useille näis-tä rannoista on myönnetty sinilippu ja alueelta löytyy pienvenesatamia (Motril ja Almuñécar) sekä uskomattomia meren-pohja-alueita (La Herradura, Maro-Cerro Gordo ja Calahonda), jotka muodostavat todellisen sukeltajien paratiisin.

Eriytyisen merkittävä on maakunnan luonto-omaisuus alkaen **Sierra Nevadasta**, joka julistettiin UNESCON biosfäärireservaatiksi vuonna 1986, luonnonpuistoksi (1989) ja kansallis-puistoksi (1999). Siellä kasvaa 60 ainu-



Luola-asunnot

Tämä erikoislaatuinen maanalainen arkkitehtuuri, jota arabit erityisesti harrastivat, on muodostunut todelliseksi identiteetin merkiksi Hoyan de Guadixin alueella sijaitseville kylille, sekä Bazan ja Huéscarin ylätasangon alueille. Ne ovat tyypillisesti kalliioon kaiverrettuja asuntoja, joiden sisätiloissa lämpötila pysyy 18°C asteessa koko vuoden.

Granada

tlaatuista kasvilajia, kuten lumiratamo tai Artemisia granatensis, ja se on myös vuorivuohen asuinalueita. Maakunnassa on lisäksi neljä muuta luonnonpuistoa (Sierra de Castril, Sierra de Baza, Sierra de Húetor ja Sierras de Tejeda, Almijara ja Alhama) ja lukuisia ihastuttavia luontoalueita (La Sagra, Infiernos de Loja, Cárcavas de Marchal...), puhumattakaan **Maro-Cerro Gordon** rantajyrkänteistä – 395 ha kokoinen rantamaisema, joiden merenpohjassa kasvaa arvokkaita posidonia-meriruohoniittyjä.

Kaikki nämä ovat ihanteellisia **aktiivimatkailun** harrastamiseen, kuten patikointi, kalastus, ratsastusreitit, luolatutkimus, rotkokiipeily, vuorikiipeily, vuoristopyöräily ja tietenkin vesiturheilulajit.

Niinpä luonto, urheilu ja perinteet ovat muodostaneet ihanteellisia kansanvälisen matkailun kohteita alueille, kuten **La Alpujarra** jyrkänteiden reunoilla kurottelevine valkoisine kylineen.



Hiihtokeskus ja vuoret

Sierra Nevadassa on 86 eri vaikeusasteista laskettelurinnettä, joiden pituus on yhteensä 87 km. Siellä voi harrastaa sekä laskettelua että snowboardia. Yksi tärkeimmistä houkutuksista on mahdollisuus hiihtää öisin valaistuilla laduilla. Lisäksi sieltä löytyy kaksi 8,6 km pituista rataa murtomaahiihtoa varten.





TAIDE JA KULTTUURI

La Alhambra ja **El Generalife**, jotka UNESCO on julistanut yhdessä Albaicínin kaupungin osan kanssa ihmiskunnan perintökohteiksi, eivät ole pelkästään esimerkkejä alueen loisteliaasta monumenttien rikkaudesta, vaan myös **Andalusian** arabiperinteen kulttuurivaikutuksista. Tästä näytteenä alueella on yli 50 **museota**, joissa on nähtävillä uskomattomia taideaineita.

Alueella on ollut asutusta jo esihistoriallisina aikoina, josta todisteena mm. **Gorafen 198 hiidenkiveä**. Foinikialaiset ja puunilaiset löysivät alueen rannikolta ihanteellisen kohteen kaupallisen toimintansa harjoittamiseen, joista hyvänä esimerkkinä mainittakoon Almuñécarin **puunilais-roomalainen** kalan-



Terveysmatkailu

Granadan Alhamassa, Alicún de Ortegaassa, Los Baños de Graenassa ja Lanjarónissa sijaitsevat kylpylät, lukuisat mineraalipitoisten terveysvesien lähteet, sekä laaja verkosto arabikylpylöitä eli hammameita sekä moderneja kylpylöitä, ovat tehneet Granadan maakunnasta ihanteellisen kohteen matkailijoille, jotka haluavat rentoutua, hoitaa terveystään ja kauneuttaan.



suolaamo. Muslimit rakensivat seitsemän vuosisadan aikana arabialaisia kylpylöitä, kuten El Bañuelon tai Bazan kylpylät, sekä linnoituksia ja vartiotorneja. Lisäksi **Nazarí-heimojen** kuningaskunnasta muodostui silloisen läntisen maailman kulttuurin kehto. Vuonna 1492 katolilaiset hallitsijat valtasivat alueen lopullisesti takaisin viimeisen





arabihallitsijan Boabdilin antauduttua.



Kristinusko toi mukanaan uusia taiteen suuntauksia, joiden tuloksena syntyi loisteliaita rakennelmia, kuten **La Calahorran** linna (jonka sisällä on renessanssipalatsi) ja Granadan kaupungissa **Kaarle V:n palatsi**, katedraali ja kartusiaaniluostari (todellinen barokin helmi).

Runoilijoiden ja muusikkojen maan uskottoman runsaaseen monumenttien määrään tulee lisätä tapahtumia täynnä oleva **kulttuurikalenteri**. Kansainvälistä mainetta nauttivista tapahtumista mainittakoon Granadan kansainvälinen **musiikki- ja tanssifestivaali**, jonka juuret ulottuvat vuoteen 1883. Sinne kerääntyä joka vuosi arvostettuja orkestereita ja yhtyeitä, sekä yli



Lorca

Kansainvälisesti tunnettu runoilija syntyi vuonna 1898 Granadan jokilaaksoissa pienessä talossa Fuente Vaqueros -kylässä (nykyään kotimuseona). Mustalaisromanssin ja Poeta en Nueva York -teosten kirjoittaja vietti ensimmäiset elinvuotensa Valderrubiossa isänsä kotona, sekä Huerta de San Vicenten kesäasunnossa, nykyään myös kotimuseona.



Granada

30 000 katsojaa. Suurta mielenkiintoa herättävät myös maaginen Hocus Pocus, sekä kansainvälinen Jazz-festivaali (molemmat maakunnan pääkaupungissa). Jazzia voi kuunnella myös Almuñécarin rannikolla. Lisäksi mainittakoon vielä Andrés Segovian klassisen kitaran festivaalit La Herradurassa, sekä Parapanda Folk Íllorassa.

GASTRONOMIA JA KANSANJUHLAT

Juhlakalenteri ei jää suinkaan toiseksi ja suorastaan pakollisia nähtävyyksiä ovat pääsiäisen piinaviikon juhllaisuudet, toukokuun ristin juhlat, Carmen-neitsyen juhlat (joita vietetään rannikkokylissä





voimakkaan merihenkisinä), maurien ja kristittyjen juhlat, sekä Guadixin "Cascamorras" -juhlat.

Yksi Granadan monipuolisen gastronomian identiteetin tunnuksista ovat **tapas-palat**, joita poikkeuksellisesti tarjotaan ilmaiseksi juoman seurana. La Vegasta saadaan vihanneksia ja juureksia salaatteihin ja kylmiin keittoihin, kun taas sisämaan alhaisia lämpötiloja vastaan suojaudutaan tukevilla muhennoksilla, keitoilla ja pataruoilla, joissa karitsan liha on tärkeä aines. La Alpujarra, siankasvatusaluetta (tähtituotteena **Trevélezin** kinkut), on vastakohtana rannikkoalueen keittiölle trooppisine hedelmineen ja tuoreine kaloineen.

Alueella on viisi alkuperänimikettä (öljyt "Montes de Granada" ja "Poniente de Granada", "Miel de Granada" -hunaja, "Chirimoya de la Costa Tropical de Granada-Málaga" -kirimoijahedelmät, sekä "Espárrago de Huétor Tájar" -parsat), joihin tulee vielä lisätä Riofrón kuuluisa **kaviaari**. Vino de la Tierra -nimikkeellä löytyy neljällä eri alueella valmistettuja viinejä ja luostareiden leivonnaiset ovat myös alueen tyypillisiä tuotteita.

Granada



Käsityötaide

Granadassa käsityöntaiteiden parhaimmilla ilmene-mismuodoissa yhdis-tyvät kaikki eri kansoilta ja kulttuureista perityt vaikutukset.

Käsityötaiteen lajit, kuten koristeupotukset (taracea), keramiikka, kuuluisien luutuntekijöiden instrumentit, tina-seppien tuotteet, koruompeleet ja jara-pas-tekstiilit, tai nah-kanpakotus, heijastavat kaikki Granadan väes-tön syvimpiä perinteitä ja ominaisuuksia.



REITTEJÄ

GRANADAN seudulla ja sen ympäristön reiteil-lä on mahdollisuus tutustua Federico García Lorcaan liittyviin seutuihin, sekä pääkaupungissa että mielenkiintoisissa lähikylissä.

Sierra Nevadan lumisten huippujen ja Välimeren rantojen välillä sijaitsee **GRANADAN ALPUJARRA JA LECRÍNIN LAAKSO**, Sierra Nevadan kansallis- ja luonnonpuiston lie-peillä, ainutlaatuisen arkkitehtuurin omaa-vine valkoisine kylineen.

BAZA-HUÉSCAR: YLÄTASANGOLTA löytyy arkeolo-gisia kaivauksia, jotka vahvistavat että Euroopan vanhimmat hominidit asustivat tällä alueella (Galeran ja Orcen ympäristö). Alueella on vielä toinenkin mielenkiintoinen nähtävyys: luola-asunnot.


TROOPPISALLE RANNIKOLLE saapuivat satoja vuosia sitten suuret sivilisaatiot, jotka kaik-ki jättivät jälkensä alueen kulttuuriin: foin-kialaisia hautuumaita, roomalaisia akve-dukteja ja arabilinnoituksia. Alueen mikroil-masto tekee sen uimarannoista ihanteelli-




sen kohteen vuoden ympäri. **GUADIXIN JA MARQUESADON** reitillä voi ihastella koko Andalusiassa suurinta hiidenkivien kertymää Gorafessa, rentoutua Alicúnin kylpylässä tai majoittua johonkin Guadixin lukuisista luola-asunnoista.

GRANADAN ITÄOSILLE on tyypillistä maisemien monipuolisuus ja erityisen kauniita alueita ovat Sierras de Tejeda, Almirajara ja Alhama –vuoristojen luonnonpuisto, Alhaman kylpylä Granadassa, tai arvokkaat megalittiset hautapaikat Peña de los Gitanosissa.

SIERRA NEVADA on täynnä pieniä, selkeästi arabityylisiä kyläsiä, jotka sijaitsevat ainutlaatuisessa luontoympäristössä. Sierra Nevadan kansallispuisto ja hiihtokeskus, sekä Sierra Nevadan vuori Monachilissa ovat melkein pakollisia vierailukohteita.







Huelva

Huelva





Huelva



Huelva on yli 10 000 km² alue, joka ulottuu sen avoimilta rannoilta aina vihreään vuoristoon, Espanjan ja **Portugalin** rajalla. Sevillan ja Faron kansainväliset lentokentät, erinomainen rautatieverkosto ja maantieverkosto yhdistävät sen sujuvasti muuhun Espanjaan, Eurooppaan ja koko maailmaan.

Alueella vallitsee miellyttävä Välimeren ja valtameren ilmasto, josta pakkaskaudet puuttuvat täysin. Vuoden ympäri lämpötilat pysyvät leppoisina ja aurinkotunteja on 3 000 vuodessa.

RANNAT JA LUONTO

Valon rannikko Huelvassa on keskeytymätön rantakaistale, **122 km** kultahiekkaisia ja rauhallisen meren huuhtomia rantoja.

Ayamonten ja Punta Umbrían välillä rannikko on tasainen ja siellä on loputtoman pitkiä rantoja (joihin on syntynyt nykyaikaisia asu-



tuskeskuksia aivan rantahiekalle), dynejä, mäntymetsiköitä ja hiekkasärkkiä, joita on muodostunut pienten jokien suistoon Atlantin puskemien aaltojen lomaan.


Alueella ollaan ylpeitä siitä, että siellä on Espanjan rannikoista vähiten rakennettuja asutusalueita ensimmäisen rantakilometrin matkalla. Tämän ansiosta suurin osa rannoista on täysin koskemattomia. Tässä ainutlaatuisessa ympäristössä on mahdollista nauttia lukemattomista erilaisista ulkoilmaharrastuksista. Kymmenkunta pienvenesatamaa ja pursiseuraa huolehtii merenkävijöiden tarpeista suosikkilajinsa parissa.

Huelva



Grua de las Maravillas -luola

Yli 1 000 metrin matkalla voi tutustua valon, värin ja musiikin säestyksellä tähän Aracenassa sijaitsevaan luolaan. Se löydettiin 1800-luvulla ja avattiin yleisölle 1900-luvun alussa, jolloin se oli Euroopan ensimmäinen matkailijoille avattu luola. Erityisesti huomio kiinnittyy luolan seiniä peittävien tippukivien suureen määrään ja lukuisiin luolan muodostaviin maanalaisiin järviin ja labyrinttimaisiin käytäviin.



Lisäksi Huelvassa on merkittävä määrä suojelualueita aivan sen rannikolla (Isla Cristina -saaren kosteikot, Piedras y Flecha del Rompidon kosteikot, Los Enebrales, Odielin kosteikkoalue, Doñana...), ja lisäksi alueella vallitseva valoisuus tekee sen rannoista ainutlaatuisia.

Luontoäiti on ollut todella runsaskätinen tällä alueella. Tästä todistuksena voimme mainita, että yksi kolmasosa alueesta on luonnonsuojelualuetta. Siihen kuuluu osa **Doñanan luontoalueella**, joka on Euroopan suurin ekologinen reservaatti. Se julistettiin ihmiskunnan perintökohteeksi ainutlaatuisena esimerkkinä Välimeren seudun kosteikkoalueista, jossa lukuisat ekosysteemit elävät yhdessä (rannat, niityt, kosteikot, dyynit...), ja se tarjoaa suojapaikan monipuoliselle eläimistölle. Erityisesti huomion arvoinen on kosteikkoalue, joka on äärimmäisen tärkeä läpikulkualue, pesintäalue ja talvehtimisalue tuhansille eurooppalaisil-





le ja afrikkalaisille lintulajeille. Lisäksi siellä asuu useita vakavasti uhattuja eläinlajeja, kuten iberiankeisarikotka ja **iberianilves**.

Patikoitsijat löytävät Huelvasta laajan reittiverkoston, joka sopii kaikkien tarpeisiin. Erityisen merkittäviä ovat vihreät tiet – Vías Verdes - ja 700 kilometriä polkuja, jotka kulkevat **Sierra de Aracenan ja Picos de Arochen** luonnonpuistossa, joka on Andalusian toiseksi suurin Cazorlan jälkeen.

Golf

Vuosisata sen jälkeen, kun Minas de Riotinto -kaivoksessa työskennelleet englantilaiset olivat perustaneet Espanjan ensimmäisen golfkentän, Huelva voi edelleen olla ylpeä nykyisestä monipuolisesta golfparjonnastaan. Meren äärellä ja Huelvan rannikkoa seuraavien luontoalueiden siimeksessä sijaitsevat Isla Canela, Islantilla, El Rompido, Nuevo Portil ja Bellavista -golfkentät. Alueella sijaitsee myös ensimmäinen ekologinen golfkenttä, Matalascañasissa, Doñanan dyneillä. Lisäksi tarjolla on myös Corta Atalayan rustiikkinen kenttä.





TAIDE JA KULTTUURI

Alueella vallitsee luonnollinen kulttuurien sekoittuma ja monet eri sivilisaatiot ovat jättäneet tänne jälkensä sen uskomattoman rikkauden houkuttelemina. Alueelta löytyy tartessolaisten, foinikialaisten, roomalaisten, länsigoottien, muslimien ja kristittyjen jälkiä **Joyan hautuumaalta**, **Nieblan** muurien ympäröimästä korttelista, Almonasterin moskeijasta, sekä Fuenteheridos, Cataño del Robledo tai Linares de la Sierra -alueiden ainutlaatuisesta kansanarkkitehtuurista.

Mutta yksi historian merkkipylväistä yhdistyy erityisen kiinteästi juuri tähän maakuntaan: **Amerikan löytöminen**. La Rábidassa suunniteltiin Kolumbuksen ensimmäinen matka uuteen maailmaan. Palos de la Fronterasta ja Moguerista olivat kotoisin monet urheat merenkävijät, jotka osallistuivat tähän seikkailuun, erityisesti Pinzónin ja Niñon veljekset. Näiden kaupunkien yhteydessä on säilynyt lukuisia, näitä historiallisia tapahtumia todistaneita monumentteja ja paikkoja, jotka kuuluvat nykyään



Iberoamerikkalaiset elokuvafestivaalit

Jo yli 30 kertaa järjestetyt festivaalit ovat paras tapa tutustua uusimpiin iberoamerikkalaisiin elokuvatuotteisiin. Lisäksi tämän tapahtuman ansiosta Huelvasta on muodostunut tapaamispaikka audiovisuaalisen sektorin eri alalajien ammattilaisille.

Kolumbuksen reitin etappeihin.

Riotinton alueen mineraaliesiintymiä on hyötykäytetty jo antiikin ajoista lähtien. Alueilla on paljon tähän teollisuuteen liittyviä historiallisia nähtävyyksiä, sekä selkeät **brittiläisen** kulttuurin vaikutukset, joita näkyy myös maakunnan pääkaupungissa ja Punta Umbríassa.

Tällä alueella syntyi **Juan Ramón Jiménez** ja flamencotyylillä **fandango**.





Huelvan kulttuuritapahtumiin kuuluu monia merkittäviä ja arvostettuja tapahtumia, kuten Castillo de Nieblan Teatteri- ja tanssifestivaalit tai Ayamonten klassisen musiikin festivaalit, sekä lisäksi La Rábidan iberoamerikkalaisen foorumin vuosittain järjestämät tapahtumat.

GASTRONOMIA JA KANSANJUHLAT

Huelvan seudun keittiössä yhdistyvät vuoriston ja meren antimet. Vuoriston herkuista tulee mainita ensimmäisenä Iberian sika ja sen tähtituote, joka on luonnollisesti kinkku, tunnettu täällä **Jamón de Huelva** –alkuperänimikkeellä. Tähän herkkuun tulee lisätä muut tuotteet lihat, joiden kumppanina tarjotaan usein herkullisia sieniä.



Rannikolta saadaan äyriäisiä ja simpukoita, kuuluisia ja tunnettuja kuten Huelvan valkoiset katkaravut, jätiläiskatkaravut, liemisimpukat, veitsisimpukat, pikkusimpukat ja suositut mustekalat. Condadon viinit, nuoria, hedelmäisiä ja maistuvia, ovat hyvin arvostettuja, samoin kuin alueen viinietikka, vastaavien alkuperänimikkeittensä ansiosta.

Pääsiäisviikko (erityisesti Huelvassa, Moguerissa ja Ayamontessa), ristin juhla Berrocalissa, vesisota Los Jarritosissa Galarozassa, miekkatanssi La Puebla de Guzmánissa, tai Virgen de los Ángeles -neitsyen juhlat Peña de Arias Montanossa, ovat kaikkein suosituimpia kansanjuhlia.



El Rocío -pyhimysvaellus

Joka vuosi helluntain tienoilla yli miljoona eri puolilta maailmaa tullutta pyhiinvaeltajaa koontuu vaeltamaan ja tapaamaan toisiaan Almonten kylään, aivan Doñanan lähellä. Vaelluksella kunnioitetaan Virgen del Rocío -neitsyttä, valkoisen kyyhkysen neitsyttä, joka vain odottaa hetkeä, jolloin Almonten asukkaat kantavat sen riemusaatossa ulos kirkosta.



Huelva



Käsityötaide

Tärkeimmistä käsityötaiteiden tuotteista voidaan esimerkkinä mainita kaikki hevoseen liittyvät tarvikkeet, johtuen maakunnan hevosiin liittyvistä perinteistä. Erityisen huomattavia ovat satula- ja suitsitarvikkeet. Valverde del Caminon saappaat puolestaan nauttivat kansainvälisestä maineesta johtuen sekä niiden valmistustekniikasta, että raaka-aineesta, naudannahkasta. Tynnyrintekijöiden verstaat ovat myös Huelvassa hyvin näkyvässä asemassa seudun viininviljelyperinteen ansiosta.

REITTEJÄ

Guadiana-joen suistosta Guadalquivir-joen suistoon, **RANNIKKO-REITTI KULKEE** yli 120 km matkalla Huelvan rannikolla, uimarantoiheen ja suojelualueineen.

Maakunnan aktiivinen rooli Amerikan löytöretkissä ja siirtokuntien muodostamisessa tulee selkeästi näkyviin **KOLUMBUKSEN REITISSÄ**. Reitin varrella nähdään lukemattomia seikkailuun liittyviä monumentteja ja paikkoja, jotka keskittyvät Moguerin, Palosin ja La Rábidan alueille.

Monumentteja, perinteitä ja luontoa – kaikki nämä yhdistyvät **EL CONDADOSSA**. Erityisen kiinnostavia ovat Nieblan muurit, Vinos del Condado –viinien lukuisat viinitilat, Rocío-neitsyen pyhiinvaelluskulkeet ja erityisesti Doñana.





EL ANDÉVALO sijaitsee vuorten ja meren välillä ja niinpä alueen eniten matkailijoita houkuttelevat seikat ovatkin sen kaksi luonnollista elementtiä: ilma ja vesi. Mielenkiintoisia ovat sen tuulipuistot, samoin kuin Guadianan reitti, jossa vesi näyttelee pääosaa. Erityisen huomion arvoinen on alueen metsästystarjonta, sekä flamenco (erityisesti fandango), gastronomia ja valkoisten kylien kansanarkkitehtuuri.

KAIVOSTEOLLISUUDEN REITTI kulkee Andévalon kaivosalueen kautta ja tärkeimpiä vierailukohteita ovat Minas de Río Tinton –kaivoskeskus, Corta Atalaya – koko Euroopan suurin avokaivos, sekä Bellavistan englantilainen kortteli.

SIERRA DE ARACENAN JA PICOS DE AROCHEN luonnonpuisto on tämän reitin sydän, jossa sijaitsee myös Gruta de las Maravillas – ihmeiden luola. Gastronomialla on suuri merkitys, erityisesti kinkulla, jonka todellinen pääkaupunki on Jabugo.





Jaén





Jaén


Historiallinen läpikulkupaikka Kastilian ylätasangon ja Andalusiassa välillä, Jaéniin vievät erinomaiset liikenneyhteydet valtakunnallisen maantien **A-44** ansiosta, joka yhdistyy A-4:ään (Cádiz-Madrid) pohjoisessa ja A-92:een (Granada ja Málaga) etelässä. Keskiosissa aukeaa **Guadalquivirin alatasanko**, Andalusiassa alueen merkittävän jokilaakso.

Alueen ilmasto on lempeää Atlantin tuulien ansiosta, kesät **kuumat** ja talvilämpötilat vaihtelevat 4-6°C välillä.

TAIDE JA KULTTUURI

Alueella oli asutusta jo esihistoriallisina aikoina – mistä todisteena ihmiskunnan perintökohteeksi julistetut luolamaalaukset – ja siellä sijaitsivat myös niemiin merkittävimmät **Iberiheimojen** asuinalueet. Näiltä ajoilta ovat peräisin Puente Tablasin (Jaén) löydökset, Pajarillon (Huelma) sankarihautuunmaa,





Castulo

Vain 6 kilometrin päässä Linaresista sijaitsee muinainen iberikaupunki Cástulo. Sen strategisen sijainnin ja kaivostoiminnan rikkauden ansiosta kyseessä oli elintärkeä roomalaisten ja kartagolaisten välisten kiistojen kohde toisen puunilaisodan aikoina. Alueen historiallisesta merkityksestä löytyy todisteita alueen arkeologisilta kaivauksilta, joiden vanhimmat jäänteet ovat peräisin neoliittisen kauden lopulta. Niistä käy ilmi myös asutustyyli, jota noudatettiin aina muslimien aikakaudelle asti. Kaivausten kiinnostavimpia paikkoja ovat hautuuma, vedenottojärjestelmä, muurin pohjoisosio, El Olivarin kaupunkitalo ja arabilinnan jäänteet.






Cerrillo Blancon (Porcuna) hautuunmaa, josta löydettiin soturin pää, Cueva de la Loberan (Castellar) luolahauta, Cástulon (Linares) arkeologiset löydökset ja Toyan (Peal de Becerro) hautakammio.

Roomalaisten ajoilta ovat peräisin lukemattomat sillat ja tiet, jotka aikoinaan yhdistivät Sierra Morenan alueella sijainneet eri kaivosalueet keskenään; sekä infrastruktuurit, joista hyötyivät uusien kaupunkien asukkaat, kuten Cástulo (Linares) tai Iliturgi (Andújar).

Raja-alue muslimien ja kristittyjen välillä, takaisinvalloituksen jälkeen Jaénin kuningaskunta ja erityisesti **Úbedan ja Baezan** kaupungit – molemmat julistettu ihmiskunnan perintökohteiksi – elivät loisteliasta taiteen ja kulttuurin aikakautta renessanssin myötä. Tähän vaikuttivat myös tyylisuunnan tärkeimmät edustajat kuten Andrés de Vandelvira, sekä erityisesti aatelissukuihin kuuluvat mesenaatit, kuten Cobosin

tai Molinan suvut. Jaénin katedraali, Baezan Pyhän Fransiskuksen kirkko ja Úbedan Vapahtajan pyhä kappeli ovat todellisia tyyliarteita tältä kaudelta ja ne kuuluvatkin maakunnassa kiertävän renessanssireitin nähtävyyksiin.

Kulttuurikalenteri sisältää monia tärkeitä tapahtumia, joissa musiikki on tärkeä tekijä. **BluesCazorla** on merkittävä tapahtuma, jonne kerääntyy parhaita nykyajan yhtyeitä, joiden edustajina



Linnojen ja taisteluiden reitti

Jaénin maakunta oli näyttämönä kolmelle suurelle taistelulle, jotka kukin muuttivat niemi-
maan poliittista, sosiaa-



mainittakoon Little Charlie tai Sax Gordon. Tähän voidaan lisätä muita tapahtumia, kuten Etnosur (Alcalá la Real), "Ciudad de Úbeda" –jazzfestivaalit, Torreperogil Rock&Blues –festivaali, Andújarin Gazpacho Flamenco, Antiikin musiikin festivaalit Úbedassa ja Baezassa, Cazorlan kansainväliset teaterifestivaalit ja El Yelmon kansainväliset elokuvafestivaalit Sierra de Segurassa.

lista ja taloudellista tilannetta eri historian aikakausina: Baéculan taistelu (208 eKr.), Navas de Tolosan taistelu (1212) ja Bailénin taistelu (1808). Lisäksi Ciudad Realin eteläosissa Granadaan yhdistyvät alueet ovat täynnä uskottomia linnoja.

AKTIIVISTA LUONTOA

Jaén on Andalusiassa sijaitseva maakunnista se, jolla on laajimmat suojelualueet. Tämä on erityisesti **Sierras de Cazorla, Segura ja Las Villas** -vuoristojen luonnonpuiston ansiota ja se onkin Andalusiassa suurin ja eniten kävijöitä vastaanottava luonnonpuisto. Alue on julistettu biosfäärireservaatiksi ja siellä asustaa vuorivuohi. Alue on myös metsästäjien paratiisi. Suosiossa eivät jää jälkeen myöskään muut luonnonpuistot, kuten **Despeñaperros**, Sierra de Andújar (loistava esimerkki Välimeren ekosysteemistä), sekä Sierra Mágina.



Laguna Hondan ja Laguna del Chinchén **luontoreservaatit**, Laguna Granden, Cascada de la Cimbarra ja Alto Guadalquivirin **luontoalueet**, sekä lukuisat **luontomonumentit** (Quejigo del Amo, Órganos de Despeñaperros, Pinar de Cánovas, dinosauruksen jalanjäljet ja El Piélago) täydentävät vielä alueen luonto-omaisuutta.



Öljyn vihreä tie

Kun seuraamme entistä Jaénin ja Campo Realin yhdistäneen rautatien reittiä, löytyy sieltä vihreä väylä, joka on ihanteellinen erilaisten urheilulajien harrastamiseen, kuten patikointi ja pyöräily. Reitti kulkee myös tornien reitiksi kutsutun väylän halki, jossa voi tutustua lukemattomiin arabikaudelta peräisin oleviin vartiotorneihin.



Kaikki nämä alueet ovat ihanteellisia luonnon helmassa oleskeluun, sekä eri lajien harrastamiseen kuten patikointi, pyöräily, kalastus (yli parikymmentä purotaimenen kalastusalueetta), vesiuurheilulajit eri patojärvissä, sekä eläinten valokuvaaminen ja lintujen tarkkailu.



Virgen de la Cabeza - neitsyt

Joka vuosi huhtikuun viimeisenä sunnuntaina yli puoli miljoonaa pyhiinvaeltajaa kokoontuu Cerro del Cabezo –kukkulalle (Andújar) kunnioittamaan Virgen de la Cabeza –neitsyttä. Espanjan vanhimpana pyhimysjuhlanä pidetyt tapahtumat juuret ulottuvat 1200-luvulle.



GASTRONOMIA JA KANSANJUHLAT

Oliiviöljyä valmistetaan Jaénissa picual-oliivilajikkeesta ja se on todellinen alueen gastronomian tähtituote. Oliiviöljyllä on viisi alkuperänimikettä: "Sierra de Cazorla", 'Sierra de Segura', 'Sierra Mágina', 'Campiñas de Jaén' ja 'Jaén Sierra Sur'. Näin on ymmärrettävää, että Jaénissa tuotetaan 20% koko maailman oliiviöljystä.

Tämä tuote on läsnä kaikessa, perinteisissä vihannesmuhennoksissa, vihanneskastikkeissa, sianlihaseläkesäilykkeissä ja öljyyn säilötyissä sianlihamakkaroissa, tai salaateissa kuten kuuluisa **pipirrana** (valmistetaan vihreitä paprikoista, tomaatista ja valkosipulista).

Vuorilta saatava riista (suurriista ja pienriista), taimenet ja **Seguran karitsa** ovat myös erityisen laadukkaita. Kaiken kyytipokana tarjotaan cuervaa, eräänlaista sangrian variaatiota, jossa käytetään höysteenä alueelle tyypillisiä persikoita.





Alueen leipurinperinteissä käytetään myös oliivimehua ja luostareissa valmistettujen leivonnaisten lisäksi on syytä mainita suolalla ja paprikajauheella maustetut pienet leivät (ochíos), aniksella maustetusta taikinasta valmistetut tortut, sekä piirakat. Viimeksi mainitut ovat aina läsnä alueen perinteisinä juhlapäivinä, joista mainittakoon erityisesti keväällä järjestetyt lukuisat pyhimysjuhlat kulkueineen. Muita kiinnostavia kansanjuhlia ovat maurien ja kristittyjen juhlat, La Candelaria, toukokuun ristinjuhlat ja pääsiäisen piinaviikko. **Pääsiäiskulkueiden** pyhimyskuvien taiteellinen rikkaus on kuuluisaa, samoin kuin kulkueissa kuljetettavien veistosasetelmien juhlallisuus. Kulkueista tunnetuimmat järjestetään Jaénissa, Úbedassa, Baezassa, Linaresissa ja Alcalá la Realissa.

Jaén



REITTEJÄ

CONDADO-REITILLE luonteenomaisia ovat laajat oliiviviljelmät ja karjalaitumet, joissa voi tarkkailla taisteluhärkää sen luonnollisessa asuinympäristössä.

LA CAMPIÑASSA on arvokkaiden iberiheimojen löydösten lisäksi Sierra de Andújarin luonnonpuisto ja Virgen de la Cabezan pyhäkkö.

SIERRA DE SEGURA -vuoristosta löytyy mahtavia linnoja, kuten Hornosin ja Segura de la Sierran linnat Sierras de Cazorla, Segura ja Villas -luonnonpuiston läheisyydessä, sekä Trancon patojärvi.

Oliiviviljelmät hallitsevat maisemaa **JAÉNIN** ympäristössä, jossa myös sijaitsee Sierra Máginan ja Peña del Águilan luonnonpuisto.

LA LOMAN JA VILLASIN kautta kulkevaa reittiä korostavat sen monumentit ja erityisen kiinnostavia ovat Úbedan ja Baezan renessanssikaupungit, jotka on julistettu ihmiskunnan perintökohteiksi.

Pohjoisessa **COMARCA NORTEN** kautta kulkevalla reitillä löytyy Despeñaperrosin ja Cascada de la Cimbaran luonnonpuistot.





ALTO GUADALQUIR –alueella, jossa sijaitsevat Cazorra ja La Iruela, löytyvät mahtavat Sierras de Cazorra, Segura ja Villas –vuoriston luonnonpuistot.

Etelämpänä vuoristossa taas sijaitsevat uskomattomia rikkauksia tarjoavat paikkakunnat (Alcalá la Real, Alcaudete...).

SIERRA MÁGINAN kautta kulkevalle reitille osuvat samanniminen luonnonpuisto ja lukuisat Nazarí-reitille kuuluvat linnoitukset.



Käsityötaide

Nykypäivänä Jaénin maakunnan käsityötaiteen ilmaiset keskittyvät Úbedaan, jonne on kerääntynyt paljon vanhojen ammattien edustajia, kuten rautataokset, keramiikka tai taidelasit. Andújarista löytyy perinteistä keramiikkaa ja Bailénista löytyy lasitettuja savitöitä. Kannattaa myös mainita korityöt ja muut kuitutyöt, joita tehdään Los Villaresissa, sekä Peal de Becerron esparto-heinästä punotut työt.








Málaga

Málaga








Málagan maakunta on laajuudeltaan Andalusian pienin ja pinnanmuodostukseltaan kaikkein vaihtelevin. Alueella on erinomaiset liikenneyhteydet muualle niemimaalle ja Euroopan tärkeimpiin kaupunkeihin Pablo Ruiz Picasson kansainvälisen lentokenttän ja hiljattain liikennöintinsä aloittaneen luotijunaradan (AVE) ansiosta.

Alueen ilmaston ansiosta siellä voi mainiosti vieraillla minä vuodenaikana hyvänsä. Mutta erityisesti rannikolla, toisin sanoen Aurinkorannikolla, joka on sisämaan tuuilta suojattuna korkeiden vuoristoketjujen ansiosta, voidaan taata yli **300 aurinkopäivää** vuodessa ja ainutlaatuiset lämpötilat.



Golfrannikko

Tällä lisänimellä Aurinkorannikko myös tunnetaan ja siellä ollaankin ylpeitä siitä, että seudulla on eniten golfkenttiä koko Euroopassa. Tämän valtavan tarjonnan perimmäinen syy on alueen uskomaton ilmasto, jonka ansiosta peliä voi harrastaa koko vuoden. Tärkeä tekijä on myös ihanteellinen pinnanmuodostus, jonka ansiosta tunnetut kenttien suunnittelijat, kuten Robert Trent Jones, ovat pystyneet luomaan uskomattomia ratoja. Näillä kentillä järjestetään tärkeitä kansainvälisiä kilpailuja, kuten Ryder Cup tai Volvo Master.



LUONTO JA RANNAT

Alueen maisemien ja ilmaston monipuolisuuden ansiosta sitä usein on verrattu omaan pieneen maanosaansa. Málagassa on suuri määrä suojelualueita: lännessä Cádizin rajalla löytyvät Sierra de Grazaleman ja **Sierra de las Nievesin** luonnonpuistot, molemmat biosfäärireservaatteja, sekä Los Alcornocales –luonnonpuisto. Jo lähellä maakunnan pääkaupunkia sijaitsee **Montes de Málaga** luonnonpuisto ja idässä Sierras de Tejeda, Almijara ja Alhama –vuoristojen luonnonpuisto.

Tähän arvokasta kasvistoa ja eläimistöä sisältävään luonnon

Málaga



rikkauteen tulee vielä lisätä todelliset maisemien helmet, kuten Desfiladero de los Gaitanes – sola, Maro-Cerro Gordon rantajyrkänteet ja **El Torcal** de Antequera, jossa karstikivimuodostelmien labyrinteja on käytetty usein tieteiselokuvien näyttämönä. Ainoa paikka – yhdessä Ranskan Camarguen kanssa – jossa pesivät vaaleanpunaiset flamingot, on Málagaan **Laguna de Fuente de Piedra**, yksi Espanjan kahdesta suurimmasta laguunista.

Nämä alueet tarjoavat rajattomia mahdollisuuksia kaikkein aktiivisimmille matkailijoille, samoin kuin Aurinkorannikko, jossa on tarjolla **160 km rauhallisten**, lämpimien ja kirkkaiden vesien huuhtomia rantoja.

Aurinkorannikon läntinen osa alkaa Málagaan kaupungista ja jatkuu aina Cádizin maakunnan rajalle. Se oli yksi ensimmäisistä Espanjan matkailualueista. Sen mainetta ja sosiaalisen näyttämön houkutusta voi verrata vain Ranskan Cote d'Azuriin ja Monacon rannikkoon.





Itäinen Aurinkorannikko on Axarquían merellinen julkisivu. Sieltä voi vielä löytää yksinäisiä rantapoukamia tai tuntemattomia nudistirantoja. Alueen merimieskylät jatkuvat aina Nerjaan asti ja ne sijaitsevat rannikkotasanteen jyrkänteen reunalla ikään kuin parvekkeella. Lähellä mainittua kylää rannikko muuttuu rosoisiksi kalkkikivijyrkänteiksi, jotka voivat olla jopa 200 m korkuisia johtuen Sierra de Almijara -vuorelta alkavasta pudotuksesta.

Vesiturheilulajien kysynnän kattaa täysin 11 pienvenesatamaa, joista erityisen kuuluisa on Marbellan **Puerto Banús**.



Nerjan luola

Nerjan luola on julistettu luonnon monumentiksi ja tämä luonnon muovaama luoma onkin koko alueen merkittävin, sekä mittasuhteittensa että tippukivimuodostelmien ansiosta, kuin myös arkeologisten jäännöstenä takia. Luolassa on neljä yleisölle avoinna olevaa salia: Betlehemin sali, kummitussali, joka on saanut nimensä sen aavemaisista muodoista, balettisali, jossa joka vuosi järjestetään kansainväliset musiikki- ja tanssifestivaalit, ja katas-trofien sali, jossa on maailman suurin luonnon muovaama pylvä.





Elokuvia espanjalaisella aksentilla

Málagan espanjalaisen elokuvan festivaalit syntyivät vuonna 1998 ja nykyään kyseessä on ehdottoman tärkeä tapaaminen kaikille alan ammattilaisille maassamme. Joka vuosi keväällä suosituksessa Cervantes-teatterissa kokoontuu jo kuuluisuutta saavuttaneita, sekä myös uusia taiteilijoita ja siellä esitetään uusia elokuvia, lyhytelokuvia ja dokumenttiohjelmia, laadun ollessa äärimmäisen korkeaa. Biznaga de Oro, parhaalle elokuvalla myönnettävä palkinto, on kaikkien tuottajien ja tekijöiden tavoittelun kohteena.

TAIDE JA KULTTUURI

Alueen runsaat esihistorialliset jäänteet kertovat intensiivisestä alueen asutuksesta jo muinaisen antiikin ajoilta. Erityisen tärkeitä ovat Mengan, Vieran ja El Romeralin hiidenkivet Antequerassa, sekä Piletan, Doña Trinidadin ja Nerjan luola-maalaukset

Foinikialaiset perustivat Malakan kaupungin 700 eKr., kun taas Rooman imperiumin peruja ovat **Acinipon** (Ronda) ja Málagan roomalaiset teatterit, sekä Río Verden roomalainen kylä Marbellassa ja Torroxin majakan lähellä sijainnut asutusalue.

Maakunnan pääkaupungista löytyy Gibralfaron linnoitus ja linna, Rondasta arabialaiset kylpylät – yksi Espanjan parhaiten säilyneitä, sekä Sohailin linna



Picasso

Tämä nerokkaan taiteilijan elämä liittyy kiinteästi hänen synnyinkaupunkiinsa. Taiteilijalle omistettun museon lisäksi (yli 200 työtä), Málaga tarjoaa myös mahdollisuuden tutustua Picasson lapsuudenmaisemiin: Plaza de la Merced –aukio, jossa hänen kotitalonsa sijaitsee, San Rafael –koulu, La Malaguetan härkätaisteluareena...

Fuengirolassa. Nämä ovat vain joitakin esimerkkejä valtavasta **arabivalloituksen** jälkeen jättämästä muslimiperinteestä.

Takaisinvalloituksen myötä tuli alueelle uusia taiteen suuntauksia, joita voi tarkastella uskonnollisissa rakennuksissa, kuten Málaga **katedraali** (tunnetaan nimellä ”käsipuoli”, johtuen keskeneräisestä etelätornista), tai Antequerassa sijaitseva Santa María la Mayor –kollegiaattikirkko. Maallisesta **arkkitehtuurista** mainittakoon **renessanssityylinen** Condes de Buenavistan kreivi-





suvun palatsi (nykyisin Picasso-museo) Málagaassa; Peña de los Enamorados –markiisisuvun palatsi Antequerassa, Cervantesin talo Vélez-Málagaassa ja Mondragónin talo Rondassa.

Barokin tyyli suunta sai Andalusiassa aivan toisenlaiset mittasuhteet kuin muualla Espanjassa. 1700-luvulla rakennettujen tai uudelleen koristeltujen kirkkojen ja palatsien määrä on hämmästyttävä ja silloin suotuisasta taloudellisesta tilanteesta nauttinut Antequeran kaupunki on ehkä paras esimerkki tästä uudesta koristeellisesta tyyli suunnasta. Kyseisen aikakauden kaupunkiuudistuksia olivat Archidonan Plaza Ochavada –aukio tai Rondassa sijaitseva Tajo-joen ylittävä Puente Nuevo –silta.

GASTRONOMIA JA KANSANJUHLAT

Alueen keittiössä käytetään ensiluokkaisia raaka-aineita erilaisten gastronomisten luomusten tekemiseen ja joillakin niistä on myös alkuperänimike: Antequeran **oliiviöljy**, tai hedelmät, kuten **Chirimoya** de la Costa Tropical Granada-Málaga –kirimoijat ja Málagaan rusinat; **viinit**, kuten Málaga ja Sierras de Málaga; ja lisäksi lihat, vihannekset ja ennen kaikkea kalat.

Ajoblanco (malagalainen variaatio gazpachosta, valmistetaan manteleiden ja moscatel-rypäleiden kera), paistettut kalat, kuuluista vartaat (ruokoon työnnetty sardiinit, jotka



paistetaan iskemällä vartaat hiekkaan hiilloksen eteen), tai toinen gazpacho-variaatio, Antequeran porra, ovat joitakin hyvään malagalaiseen ruokavalioon kuuluvista ruokalajeista.

Piinaviikon näytelmät Riogordossa, ”valtaistuinkilpajuoksu” Antequerassa kiirastorstaina ja pitkäperjantaina, tai maakunnan **pääkaupungin** pääsiäiskulkueet, jotka on julistettu kansainvälisesti kiinnostavaksi matkailutapahtumaksi, tarjoavat hyvän esimerkin pääsiäisviikon merkityksestä tässä maakunnassa. Muita erityisen tunnelmallisia juhlapäiviä ovat toukokuun risti, juhannusaatto, Corpus Christi tai maurien ja kristittyjen juhlat.



Málaga



Ronda - härkätaisteluperinteitä

Saksalaisen runoilijan Rilken ”unelmien kaupungissa” todetaan ylpeydellä sen olevan kahden merkittävän härkätaistelijasuvun kehto: Romeron ja Ordóñezin suvut. Ensiksi mainitut olivat jalkaisin suoritettavan härkätaistelun edelläkävijöitä, kun taas Ordóñezin suku loi oman, persoonallisen ja spontaanin tyylinsä. Kaupungin kuuluisalla areenalla järjestetään joka vuosi kuuluisa Goyesca-taistelu.



REITTEJÄ

Lähellä maakunnan pääkaupunkia löytyy **GUADALHORCEN** ihastuttavasta laaksosta esimerkkejä valkoisten kyllien kansanarkkitehtuurista, sekä verrattomia maisemia, kuten Gaitanesin sola.

GUADALTEBAN REITTI saa nimensä sitä halkovasta joesta. Erityisen huomionarvoisia ovat seudun arkeologiset löydökset (kuten Ardalesin luolan luolamaalaukset) ja laaja valikoima luontoon liittyviä harrastuksia.

Aurinkorannikko on koko Málagan tunnetuin seutu ja se tarjoaa rajattomat mahdollisuudet auringonottoon ja rantaelämään, sekä lukuisia golfkenttiä ja pienvenesatamia.

AXARQUÍAN suurin houkutus on sen maisemien vastakohtaisuus vain muutaman kilometrin matkalla: korkeilta lumihuippuisilta vuorilta siirrytään jyrkänteiden välisiin rantapoukamiin. Alueen vuoren rinteille sirote-





Illut valkoiset kylät Sierras de Tejedan, Almijaran ja Alhaman vuoristojen luonnonpuistossa ovat myös näkemisen arvoisia.

Lumisen vuoriston reitiltä löytyy todellisia luonnon aarteita: Gesmin rotko, maailman kolmanneksi syvin, espanjanpihtametsikkö, Tajo de la Caina...

Historia, perinteet ja legendat yhdistyvät **SERRANÍA DE RONDA** vuoristoalueella, josta löytyy lukemattomia roomalaisen ja arabien ajan jäänteitä.

Rondan kaupunki on erityisen monumentaalinen. Luonto on toinen sen tärkeistä tekijöistä, sillä kaupunki sijaitsee Los Alcornocales, Sierra de las Nieves ja Sierra de Grazalema -luonnonpuistojen välissä.

Subbética- ja Penivética -vuoriketjujen välissä kulkee **NORORMAREITTI** (Málagan koillisosa), jonka maisemat ovat äärimmäisen vaihtelevia. Reittiin kuuluvat myös Guadalhorcen ja Genilin vehreät jokilaaksot. Niiden maantieteellinen sijainti aivan Andalusiassa on jättänyt sinne paljon nähtävää entisten asukkaiden jäljiltä. Archidona on yksi merkittävimmistä seudun paikkakunnista.

ANTEQUERAN seudun luonnonaarteita ovat Fuente de Piedran ja El Torcalin laguuni. Mengan, Vieran ja Romeralin arvokkaat hiidenkivet ja Antequeran uskomattomat renessanssi- ja barokkityyliset monumentit ovat todella näkemisen arvoisia.





Sevilla

Sevilla





Sevilla



Sevilla sijaitsee Andalusiassa länssiosassa ja on myös maakuntansa pääkaupunki. Alue levittäytyy **Guadalquivir**-joen rannalle vuoristoseutujen helmaan ja hedelmällisen laakson äärelle. Aluetta yhdistää nykyaikainen laaja tieverkosto (A-4, A-92 ja A-49) muihin alueisiin. Lisäksi siellä on San Pablón kansainvälinen lentokenttä ja luotijunayhteys (**AVE**).

Ilmasto on lempeä, keskilämpötilojensa ansiosta (18 ja 20°C välillä), sateita on vähän ja aurinkotunteja runsaasti.

TAIDE JA KULTTUURI

Jo antiikin ajoista kulttuurien sulatusuunina ollut maakunta tarjoaa arvokkaita jäänteitä, jotka kertovat sitä kansoittaneista mahtavista sivilisaatioista. **Valencinan** hiidenkivet muodosta-



vat yhden Euroopan merkittävimmistä kalkkikivikauden esiintymistä, kun taas **Carambolon** aarre on todisteena mystillisen Tartessoksen maineesta.

Roomalaisten Bétican provinssi muodosti seitsemän vuosisadan ajan tärkeän osan sivistynyttä maailmaa ja täältä vietiin imperiumin tarpeisiin metalleja, viinejä, öljyä, vehnää, filosofeja, kirjailijoita ja myös kaksi ensimmäistä Rooman ulkopuolella syntynyttä keisaria: Trajanus ja Adrianus, jotka syntyivät **Itálican** kaupungissa, Hispanian ensimmäisessä roomalaisessa siirtokunnassa.

Arkeologisessa kokonaisuudessa voi ihaila roomalaista teatteria, jättiläismäistä **amfiteatteria** ja roomalaisen kodin domus romanan ihastuttavia mosaiikkeja.



Ihmiskunnan perintökohte

Sevillan katedraalin ja sen kellotornin muodostama kokonaisuus, suosituttu Giralda, kuninkaallinen linna Reales Alcázares ja Intian arkisto, kuuluvat kaikki ihmiskunnan perintökohteiden luetteloon. Nämä Sevillan kuuluisat monumentit heijastavat sitä jatkuvaa taiteellisten tyylien sekoitusta, joka kaupungissa vallitsee: arabivaikutteinen, goottilainen, renessanssi ja barokki yhdistyvät näissä rakennuksissa.





Kulttuurireittejä

Sevillan alueella kulkee lukuisia eri reittejä, joiden avulla matkailija pääsee tutustumaan koko siihen monumenttien ja luonnon loistoon, jota maakunnassa on tarjolla. Erityisen kiinnostavia ovat kulttuurireitit, kuten Artealia, joka kulkee suuren taideperinnön omaavissa maaseudun kylissä. Sitten on roomalainen Bética-reitti, jonka tärkein kohde on Itálican kylään, sekä vielä Washington Irvingin reitti.



Muslimien aikakausi toi mukanaan kaupunkien kukoistuksen, josta vielä nykyäänkin löytyy esimerkkejä monien maakunnan kylien olemuksessa. Tämän aikakauden myötä syntyi linnoituksia, linoja ja muureja, joiden rakennustyöli säilyi kristittyjen takaisinvalloituksen jälkeen. Niinpä Sevillan katedraali, yksi kristikunnan suurimpia temppeleitä, rakennettiin almohade-arabiheimon pystyttämän moskeijan tontille.

1500-luvulla Sevilla eli suurinta loisto-





kauttaan, sillä siitä tuli Intiaan lähtevän laivaliikenteen satama, jossa vastaanotettiin uudesta maailmasta löytyneitä rikkauksia. Sevillan satamaan saapui laivoja Amerikasta kulta- ja hopealastissa ja sieltä jalometallit taas lähtivät rahaksi lyötyinä eri puolille Eurooppaa.

Renessanssin ajan Sevillaan kokoontui väkeä kaikista maista ja kaikista olosuhteista, rikkaista genovalaisista tai saksalaisista kauppiaista aina huijareihin ja veijareihin.

Tämä tilanne oli alkutekijänä erikoiselle ja loisteliaalle sevillalaiselle versiolle **barokkityylistä**, jonka ansiosta kaupungit, kuten Carmona, Marchena, Écija tai Osuna tarjoavat verrattomia rikkauksia ja loistoa.

Kaunotaiteiden museo
Maan toiseksi tärkeimpänä taidemuseona pidetty museo jäsenyyty 14 saliin, joihin on kerätty goottilaiselta kaudelta alkavat ja 1900-lukuun päättyvät kokoelmat. Erytisen merkittäviä ovat ns. sevillalaisen koulukunnan työt 1500 - 1700 -luvuilta. Museo sijaitsee entisessä Merced Descalzan nunnaloustarissa.



LUONTO JA AKTIIVIMATKAILU

Maakunnan luonto-omaisuuden kärjessä mainittakoon sen kaksi luonnonpuistoa niiden kasviston ja eläimistön takia. **Sierra Norten** luonnonpuisto on maakunnan suurin ja sen vehreissä metsissä ja vihannoivilla niityillä laiduntavat taisteluhärkäläumat. Iberiankeisarikotka ja munkkikorppikotka liitelevät uskomattomien maisemien yllä - Rivera de Huesnan ja Cerro del Hierron vesiputoukset ovat vertaansa vailla.



Doñanan luonnonpuistossa kasvaa mäntymetsiköitä, sieltä löytyy kosteikkoalueita ja Guadalquivir-joen haaroja ja sivujokia, jotka muinoin peittivät kosteikkoalueen. Maantieteellisen sijaintinsa ansiosta alue muodostaa merkittävän linkin **Euroopan ja Afrikan** välisten muuttolintujen reitillä yhdessä Doñanan luonnonpuiston kanssa, jota pidetään Euroopan suurimpana ekologisena reservaattina.

Melkein pakollisen käynnin arvoisia ovat myös **Zaframagónin** kieleke, jossa asustaa hanhikorppikotkaparvi (Coripessa), **Cañada de los Pájaros** ja Dehesa de Abajo Puebla del Riossa, Guadiamarin vihreä väylä, Lantejuelan, Utreran, Lebrija-Las Cabezasin ja Gosquen kosteikkoalueet



Martín de la Jarassa, tai Cordobillan ja Malpasillon patojärvet Badolatosassa.

Nämä alueet ovat myös ihanteellisia lukemattomiin harrastuksiin, kuten patikointi, ratsastus, kiipeily, kanoottimelonta, kalastus, metsästys, ilmailulajit...

Golf on toinen urheilulaji, jota myös voi harrastaa Sevillan alueella sen modernien, kaikki valmiudet tarjoavien kenttien ansiosta. Myös vesiurheilulajeja voi täällä harrastaa, vaikka Sevilla onkin sisämaan maakunta, esimerkiksi Gelvesin satamassa. Alueelta löytyy myös teemapuistoja, kuten Isla Mágica ja El Castillo de las Guardasin luontoreservaatti, jotka tuovat oman lisänsä Sevillan maakunnan vapaa-ajan tarjontaan.





GASTRONOMIA JA KANSANJUHLAT

Selkeästi Välimerenvaikutteinen sevillalainen keittiö on esimerkki ensiluokkaisen **oliiviöljyn** runsaasta käytöstä, kuten Aceite de Estepa –alkuperänimikkeen omaava öljy.

Laatutakuun omaavat myös muut alueen antimet, kuten rypälemehut ja viinit, suuri valikoima tuoreita hedelmiä ja vihanneksia, kosteikkoalueen riisit, palkovihannekset, hunaja, läheisten rannikoiden tuoreet kalat, linnut, suur- ja pienriista, leikkeleet...

Toinen tärkeä tekijä maakunnan ruokapöydissä on leipä, jota valmistetaan pitkät perinteet omaavilla paikkakunnilla, kuten Alcalá de Guadaíra, Las Cabezas de San Juan tai El Cuervo. Ruokalajien määrä on laaja ja mielikuvituksellinen, eikä ole parempaa tapaa lähestyä paikallisia herkkuja, kuin maistella pieniä tapas-palasia. Tämä on hyvin tavallista maakunnassa, erityisesti tällaiseen ruokailuun sopivan ihanteellisen ilmaston ansiosta.

Mutta jos jokin todella lumoo Sevillan maakunnan vierailijat, se on sen asukkaiden iloinen ja avoin luonne, joka tulee helposti esiin alueen kansanjuhlien muodossa.



Pääsiäisviikon vakavat juhlallisuudet näyttävine ja tunnelmalisine kulkueineen jäävät taakse, kun keväällä aloitetaan iloiset juhlat toukokuun risteillä, pyhimyskulkueilla – joista mainittakoon El Roción pyhimyskulkue, jonne osallistuvat monet Sevillan veljeskuntien pyhiinvaeltajat – ja eri paikkakuntien paikallisjuhlat, joita jatkuu pitkälle syksyyn...



Sevilla

Flamencon kotimaa

Alueella järjestetään flamencofestivaaleja, kuten Potaje de Utrera tai Festival de Cante Jondo de Mairena, täältä ovat kotoisin flamencotaiteilijat kuten Antonio Mairena, Pepe Marchena, sekä Fernanda ja Bernarda de Utrera; täältä löytyy myös flamencon teemareittejä, kuten Compás del Tres por Cuatro. Laulut ja museot, kuten Flamencotanssimuseo Sevillassa, heijastavat vielä lisäksi tätä alati läsnä olevaa taiteenlajia.



REITTEJÄ

LA CAMPIÑAN reitiltä löytyy lukemattomia monumentteja sen pikkukylistä, jotka muodostavat Artealian kulttuurireitin (Carmona, Écija, Marchena ja Osuna) ja roomalaisen Bétican reitin.

LA VÍA DE LA PLATA – hopeatie – kulkee pitkät kaivosperinteet omaavalla seudulla, jossa myös maanviljelys ja karjankasvatus ovat tärkeässä asemassa laajoine viljelys- ja laidunalueineen, joilla taisteluhärät laiduntavat. Vía de Plata on saanut nimensä yhdestä roomalaisen Hispanian tärkeistä kulkureiteistä, joka vielä nykyäänkin muodostaa osan väylää, joka yhdistää pohjoisen Cantabrian





rannat eteläisen Andalusian Atlantin puoleiseen rannikkoon.

SIERRA SUR – eteläinen vuoristo – on täynnä perinteisiä valkoisia kyliä ja ihastuttavia luontomaisemia, kuten Peñón de Zaframagón –kieleke ja Gosquen suolavetinen laguuni. Sieltä löytyy myös teemareittejä, kuten Tempranillo-viinin reitti tai Vía Verde – vihreä tie, ihanteellinen aktiivimatkailua varten.

SIERRA NORTE – pohjoinen vuoristo – on samannimisen luonnonpuiston tyyssija, josta löytyy arvokasta kasvistoa ja eläimistöä. Se on myös patikoitsijoiden ja kiipeilijöiden suosiossa.

EL ALJARAFESSA voi nauttia alueen uskomattoman rikkaasta gastronomiasta ja todellisista arkeologisista aarteista: Valenciana de la Concepciónin hiidenkivet, sekä Itálica, joka oli kenraali Publius Cornelius Scipionen perustama alue 300-luvulla eKr.

GUADALQUIVIR-DOÑANA –reitti seuraa jokea sen virratessa maakunnan halki, vieden vierailijan paikkakunnille kuten Vega, Doñana (biosfäärireservaatti ja ihmiskunnan perintökohde), sekä Guadalquivirin alajuoksu. Laajojen riisiviljelmien lomassa pilkottaa lukuisia maalaiskartanoita, joissa kasvatetaan andalusialaista hevosrotua.

ANDALUSIAN PAKALLISHALLINNON MATKAILUTOIMISTOT

Oficina de Turismo de Almería

Parque Nicolás Salmerón, s/n,
Esquina Martínez Campos
C.P. 04002
☎ 950 175 220
otalmeria@andalucia.org

Oficina de Turismo de Córdoba

Torrijos, 10
C.P. 14003
☎ 957 355 179
otcordoba@andalucia.org

Oficina de Turismo de Cádiz

Avda. Ramón de
Carranza, s/n
C.P. 11005
☎ 956 203 191
otcadiz@andalucia.org

Oficina de Turismo de Granada

Santa Ana, 4 bajo
C.P. 18009
☎ 958 575 202
otgranada@andalucia.org

Oficina de Turismo de Algeciras

Paseo Río de la Miel, s/n
C.P. 11207
☎ 956 784 131
otalgeciras@andalucia.org

Oficina de Turismo de Huelva

Plaza Alcalde Coto Mora, 2
C.P. 21001
☎ 959 650 200
othuelva@andalucia.org

Oficina de Turismo de La Línea de la Concepción

Avda. del Ejército,
Esquina 20 de abril
C.P. 11300
☎ 956 784 135
otlinea@andalucia.org

Oficina de Turismo de Jaén

Maestra, 8
C.P. 23002
☎ 953 190 455
otjaen@andalucia.org

**Oficina de Turismo
de Baeza**

Plaza del Pópulo, s/n
C.P. 23440
☎ 953 779 982
otbaeza@andalucia.org

**Oficina de Turismo
de Úbeda**

Baja del Marqués, 4. Palacio
del Marqués de Contadero
C.P. 23400
☎ 953 779 204
otubeda@andalucia.org

**Oficina de Turismo
de Málaga**

Pasaje de Chinitas, 4
C.P. 29015
☎ 951 308 911
otmalaga@andalucia.org

**Oficina de Turismo
de Málaga
Aeropuerto**

Aeropuerto Internacional de
Málaga. Terminal de Llegadas
C.P. 29004
☎ 951 294 003
otaemalaga@andalucia.org

**Oficina de Turismo
de Ronda**

Paseo Blas Infante, s/n
C.P. 29400
☎ 952 169 311
otronda@andalucia.org

**Oficina de Turismo
de Sevilla**

Plaza del Triunfo, 1
C.P. 41004
☎ 600 140 745
otsevilla@andalucia.org

**Oficina de Turismo
de Sevilla**

Estación de Santa Justa
Avda. Kansas City, s/n.
Estación de Santa Justa
C.P. 41007
☎ 954 782 002
otjusta@andalucia.org

**Oficina de Turismo
de Sevilla
Aeropuerto**

Autopista de San Pablo, s/n.
Terminal de Llegadas.
C.P. 41020
☎ 954 782 035
otaesevilla@andalucia.org

MATKAILUN TUKIJÄRJESTÖT

Patronato provincial de Turismo de Almería

Plaza Bendicho, s/n
C.P. 04011
☎ 950 621 117
Fax: 950 267 545
turismo@dipalme.org
www.almeria-turismo.org

Patronato provincial de Turismo de Cádiz

Plaza de Madrid, s/n. Estadio Ramón de Carranza. Fondo Sur
C.P. 11011
☎ 956 807 061
Fax: 956 214 635
turismo@dipucadiz.es
www.cadizturismo.com

Patronato provincial de Turismo de Córdoba

Plaza de las Tendillas, 5 3ª planta
C.P. 14002
☎ 957 491 677
Fax: 957 492 061
turismo@cordobaturismo.es
www.cordobaturismo.es

Patronato provincial de Turismo de Granada

Plaza Mariana Pineda, 10 1º y 2º
C.P. 18009
☎ 958 247 146
Fax: 958 247 129
turismo@dipgra.es
www.turgranada.es

Patronato provincial de Turismo de Huelva

Fernando el Católico, 18
entreplanta
C.P. 21002
☎ 959 257 467
Fax: 959 249 646
turismo@diphuelva.es
www.turismohuelva.org

Patronato provincial de Turismo de Jaén

Plaza de San Francisco, 2.
Palacio Provincial
C.P. 23071
☎ 953 248 000
Fax: 953 248 064
turismo@promojaen.es
www.promojaen.es

Patronato provincial de Turismo de la Costa del Sol

Plaza del Siglo, 2
C.P. 29015
☎ 952 126 272
Fax: 952 225 207
info@visitacostadelsol.com
www.visitacostadelsol.com

Turismo de la Provincia de Sevilla

Plaza del Triunfo, 1-3. Antiguo
Archivo Provincial
C.P. 41004
☎ 954 501 001
Fax: 954 500 898
infoturismo@prodetur.es
www.turismosevilla.org





Andalucía

www.andalucia.org



JUNTA DE ANDALUCÍA
Consejería de Turismo y Comercio
Empresa Pública para la Gestión
del Turismo y del Deporte de Andalucía, S.A.
C/ Compañía, 40
29008 Málaga
www.andalucia.org

