

АКТИВНАЯ ПРИРОДА



www.ventanadelvisitante.es



Андалузская природа - мост, соединяющий африканский и европейский континенты, а также Атлантический океан и Средиземное море... Андалусия - это самое крупное автономное сообщество Испании с наибольшим числом охраняемых природных территорий (242)...

богатейших почв и атлантических лиманов, от густых и мрачных лесов до бесплодных пустынь, участков побережья, где почти не ступала нога человека...

Наиболее полную информацию о Сети RENPA, ее объектах и услугах можно получить на Портале посетителя - сайте...

Внутренние районы и природные объекты

Турismo de Interiоr y Naturalеza / Спечализированный путеводитель

Заповедник Доньяна

1

Эстуарий реки Гвадалквивир, один из главных экологических заповедников Европы, - это рай для птиц и орнитологов. Великолепный лабиринт земель и вод, в котором прорисовываются лиманы, лагуны, ручьи, заросли и сосновые боры...



Заповедник Сьерра-Невада

2

Ледники, ледниковые ширки, равнины и высокогорные озера, головокружительные скалы, острые гребни и хребты, практически вечные снега на вершинах и густые леса в предгорьях...



Природный парк Кабо-де-Гата-Нихар

3

Уникальные вулканические ландшафты и богатство морских глубин представляют собой чрезвычайную ценность мирового уровня. Древние вулканы, котловины и стоки лавы образуют уникальный, неповторимый Африку ландшафт...



Природный парк Сьерра-Мария-Лос-Велес

4

Крутые склоны горных массивов Сьерра-Мария, Мамон и Лас-Мукас возвышаются вокруг издаче известного перевала Лос-Велес. Известные пейзажи, скалы, пещеры, карстовые выступы, у подножья которых протекают мощные ручьи...



Природный парк Баия-де-Кадис

5

Древний эстуарий рек Гвадалте и Сан-Педро источает ароматы моря, соли, солончак и Кадиса. Морские пейзажи, лиманы и дюны, солончаки и дюны, в которых в настоящее время развостоятся «чуждые» виды, устрицы, морские вошки, крабы и креветки...



Природный парк Ла-Бренья-и-Марисмас-де-Барбате

6

Мозаика морских глубин, пляжи, лиманы, сосновые боры и прекрасные скалы, увенчанные старинными смотровыми башнями, свидетельствуют эллинистическом скрапении, которое в настоящее время используется в качестве биомаркера, возвышающегося над гоблиными водами Ибиратанского пролива...



Природный парк Эль-Эстречо

7

Свыше 60 км побережья, разделяющего Европу и Африку, Средиземное море и Атлантический океан. Главный действующий субъект здесь - это ветер, определяющий маршруты миграции птиц и морских животных через Гибралтарский пролив...



Природный парк Лос-Алькорнокалес

8

На западных склонах Кадизской и Малагской возвышенности расположилась одна из самых красивых и обширных дождевых рощ Европы, вокруг которой издаче было развито ремесло по изготовлению пробки...



Природный парк Сьерра-де-Грасалема

9

Обрывистые скалы из известняка, которым вода придала форму горошин, каньонов, обрывов и тропов, среди которых особо выделяется Унидадо-Гато - рай для спелеологов, а также пещера Ла-Пилета, известная своими образованиями наскальной живописи...



Природный парк Сьерра-де-Карденья-и-Монторо

10

Дремучие средиземноморские леса, в которых обитает иберийская рысь, смениваются молодыми дубовыми зарослями, где на воле пасутся знаменитые черные иберийские свиньи, а также не менее ценные коровы породы «ретинга», овцы и овцы...



Природный парк Сьерра-де-Орначуэло

11

Густые рощи каменного, пробкового и португальского дуба постепенно прореживаются, переходя в традиционную иберийскую саванну. Территория обитания рыси и крупных птиц Тропа GR-48 соединяет парк с шестью охраняемыми территориями в горах Сьерра-Морена...



Природный парк Сьеррас-Суббетикас

12

Известная гора, выложенная водой в форме карнизов, обрывов и пещер, например, ущелье Кабра или изобильная туристскими пещерами Нува-де-лос-Мураделос («Пещера летучих мышей»). Горы покрыты обширными дубовыми и ольшановыми рощами...



Природный парк Сьерра-де-Баса

13

Хребет Сьерра-де-Баса над белыми бесплодными степями плоскогорья Баса как гигантский покрытый лесом альбинос. Его леса пользуются огромной популярностью среди любителей фотографировать природу и грибовиков...



Природный парк Сьерра-де-Кастриаль

14

Река Кастриаль рождается из источника между отвесными скалами из известняковой породы, в самом сердце природного парка. Внизу простирается долина реки, огромной бирюзовой долины из кристально-чистой воды...



Природный парк Сьерра-де-Уэтор

15

Этот лесной массив близ Гранады, обладает всеми необходимыми объектами инфраструктуры типичного городского парка. Полновосные ручьи окунают горные склоны, питая такие реки, как Дадро и Фардес...



Природный парк Сьерра-де-Арасена-и-Пикос-де-Ароче

16

Дубовые леса и обширные саванны, родина иберийской свиньи и хамона, в прошлом - приграничная зона крепостей и замков. Чудесные бабки, тропы и многочисленные водопады - всё это превращает этот парк в отличное место для треккинга...



Природный парк Деспеньяперрос

17

Река Деспеньяперрос несет свои воды по Андалусии среди дубовых рощ, прорезая потрясающе ущелье, которое вот уже сотни тысяч лет служит переходом между кастильской местой и Андалусией, о чем свидетельствуют многочисленные артефакты доисторической эпохи...



Природный парк Сьерра-де-Андухар

18

Поросшие лесом склоны, гранитные скалы, лесостепь с паузиными боевыми быками, обширные дубовые рощи и заросли мушкетера хара, которые весной окрашивают окрестности в желтый и голубой цвет...



Природный парк Сьерра-Махина

19

Горы Сьерра-Махина возвышаются как гигантская джозорная башня среди моря оливковых деревьев. Это местность олицетворяет собой остоенную границу между африками и христианскими колонизаторами, свидетельством чему являются многочисленные замки и крепости...



Природный парк Сьеррас-де-Касорла, Сегура-и-Лас-Вильяс

20

Густые леса сплошь покрывают острые известняковые хребты, с четырех сторон отражающиеся в воде. Здесь рождается две крупнейшие реки Пиренейского полуострова: Тадамаквивир и Сегура. Поканз охватывает рощины, водопады, лагуны и запруды...



Природный парк Монтес-де-Малага

21

Пойма реки Гуадалмакина была полностью покрыта обширным средиземноморским лесом вплоть до начала распространения виноградства в XVI веке. То была прекрасная, цветущая виноградная долина, оставшаяся после себз также интересное этнологическое наследие как давними и ароматы оливочного вина...



Природный парк Сьерра-де-Лас-Ньевес

22

Горные хребты - это восхитительные пейзажи и карстовые выступы, прорезанные глубокими балками и головокружительными обрывами. Редкие скалы покрыты зарослями испанской липты, реликтового растения, свидетельств млеконых четвертичного периода...



Природный парк Сьеррас-де-Техеда, Альмихара-и-Альхампа

23

Эти горы простираются от прибрежных скал Маро-Серро-Гордо и Нехри до лица Техеда высотой 2065 м. На созданных на их крутых склонах террасах растут тропические финиковые деревья. Вершины гор покрыты протяженными массивными борями и острыми скалами...



Природный парк Сьерра-Норте-де-Севиля

24

Прекрасные пастбища среди дубов, переходящие в средиземноморские вязы, виноградные и оливковые рощи. На пересеченной рельефе особо выделяется карстовый ландшафт горы Серро-де-Паноро, охватывающий в себе археологические памятники. Холмистая местность манит поклонников рещи и велосипедный прогулок...



Природоохранная территория Карст-эн-Иесос-де-Сорбас

25

В недрах алмерийской пустыни скрывается один из самых поразительных подземных ландшафтов континента, невидимый для глаза, один из геологических жемчужин Андалусии - карстовые выходы Сорбас. Гигантский подземный лабиринт, состоящий из гипсовых залов и галерей невероятной, утонченной формы...



Природоохранная территория пустыни Табернас

26


Пустынный алмерийский ландшафт необычайно философичен и уютен, и поэтому он так ценится среди кинематографов Пиренейского полуострова. Напоминающий Африку геологический ландшафт, где широкие балки преобразовались в глубокие каньоны с выветренными склонами, бесконечную череду вымоин и остроносных выступов...



Природоохранная территория Торкаль-де-Антекера

27

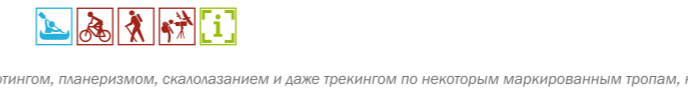
Гигантский каменный город, выточенный водой из древнего известняка, запутанные переходы и лабиринты, соединяющие карстовые воронки и впадины на манер улиц и площадей. Наиболее популярными видами спорта являются скалолазание и спелеология. На туристической базе «Эль-Торкаль-Альто» расположена интересная астрономическая обсерватория...



Природоохранная территория Марисмас-де-Одьель

28

В окрестностях города Уэльва реки Тинто и Одьель впадают в Атлантический океан, образуя широчайший лиман, место, где смешиваются пресные и соленые воды, образуют солончаки, лагуны, островки и водопаки с множеством птиц, где порты и пристани будто дышат историей. Считается, что именно в этих местах располагался древний город Тартесс. Одним из основных преимуществ этой территории является ее орнитологическое многообразие...



Заповедник Лагуна-Фуэнтэ-де-Пьедра

29

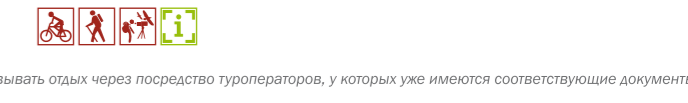
Этот расположенный в окрестностях Антекеры заповедник - протяженная, вытянутая водная гладь - означает своим существованием ежегодное чудо - кончаниями фаминито и водопадающих птиц, селящихся сюда со всей Европы. Без всякого сомнения, здесь можно насладиться тишиной, спокойствием, волшебным миром птиц и восхитительными занятиями. Самые лучшие виды открываются непосредственно из Центра приема туристов, проле снающие плоскошары раскинулись вдоль пролегающих по всему периметру туристских троп...



Заповедник Лагуна-де-Соньяр

30

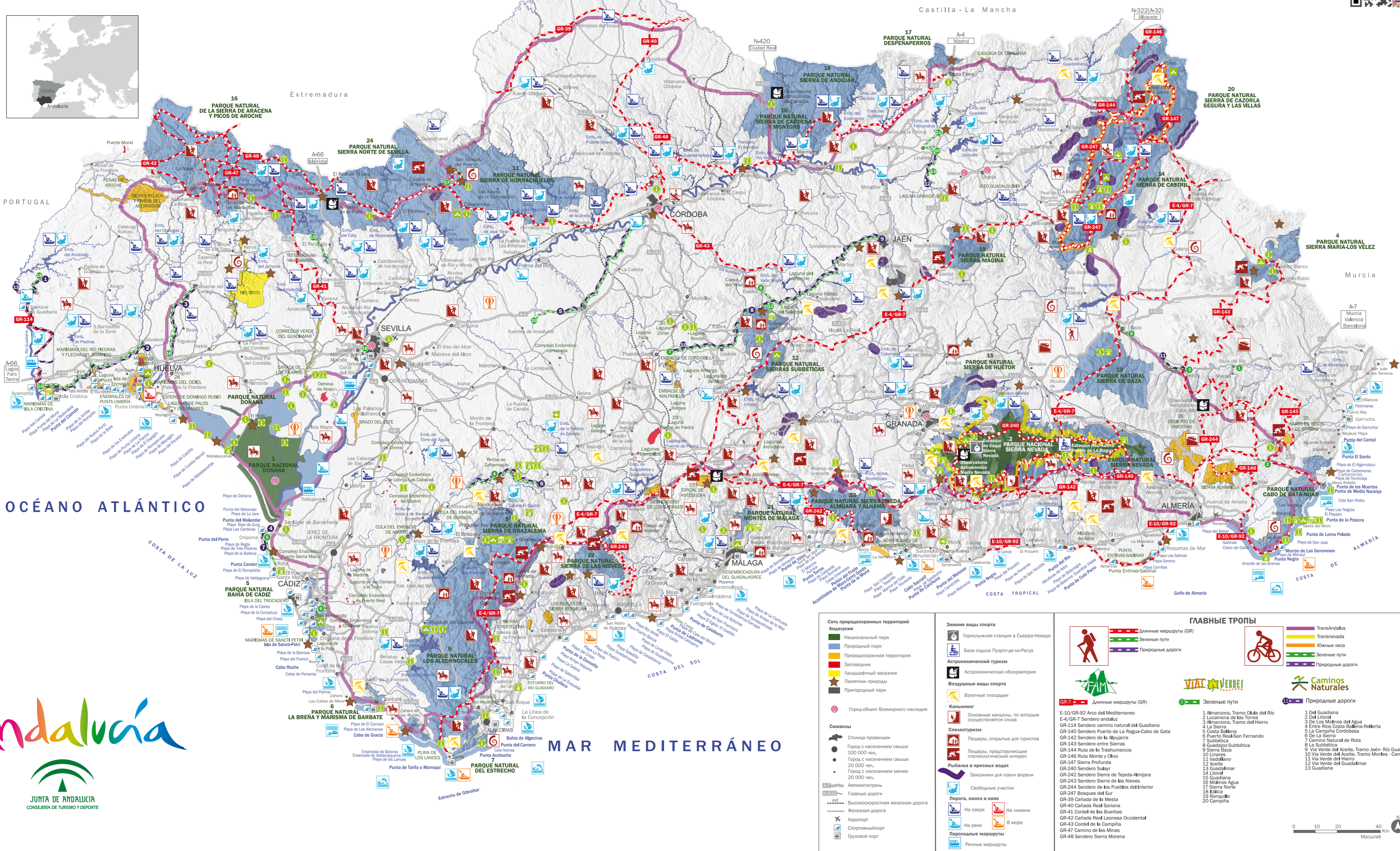
Этот заповедник, расположенный среди заболоченных почв на юге провинции Кордоба, раскинулся в окрестностях уникального по своей геологии озера. Это местность, где зимует и гнездится множество водопадающих птиц. Луна, султаны и самые разные виды уток, например, пегагины и савки, обитают здесь по соседству с голубянами. Это подлинная рощица для тех, кто увлечен миром птиц: здесь имеются все объекты инфраструктуры, необходимые для наблюдения за ними, включая смотровую площадку в самом центре приема туристов...



Помощники: NUBIA, Concha Boreja, Patricia, Luciana Pardo, Alicia S.A. Опубликовано: SE 10/05/2015. Фото: Ильяшова, июль 2015 года

Для занятия определенными видами спорта, например, каньонингом, рафтингом, планиризмом, скалолазанием и даже треккингом по некоторым маркированным тропам, на природоохранных территориях необходимо получить специальное разрешение.

АКТИВНАЯ АНДАЛУСИЯ



- СНЕГ**
- Лыжи, сноуборд и прочие зимние виды спорта
- ВОЗДУХ**
- Воздушный шар
 - Планеризм, парашюан и дельтаплан
- ВОДА**
- Дайвинг
 - Парусный спорт
 - Пирого, каноэ и каяк
 - Рыбалка
 - Серфинг, виндсерфинг и кайтсерфинг
 - Наблюдение за китами
- ЗЕМЛЯ**
- Скалолазание
 - Велосипеды
 - Трекинг
 - Внедорожники
 - Рафтинг
 - Каньонинг
 - Охота
 - Орнитологический туризм
 - Конные прогулки и походы
 - Спелеология
 - Наблюдение за дикими животными
 - Астрономический туризм
 - Банджи-джампинг
 - Геологический туризм
- ОБРАЗОВАНИЕ**
- Центр приема туристов
 - Информационное бюро
 - Экомузей
 - Зал природоведения
 - Ботанический сад
 - Зоосад



НАСЛАДИСЬ ЕЮ

Андалусия - это край, прекрасно подходящий для того, чтобы получить наслаждение от туризма. И не только благодаря ее великолепным пляжам, протянувшимся вдоль всего ее побережья длиной почти в тысячу километров, под самым жарким и ярким в Европе солнцем, с более чем тремя тысячами солнечных часов в году, или ее прекрасным старинным городам с множеством всемирно известных памятников. Не менее прекрасны и внутренние районы Андалусии, которые привлекают самых взыскательных туристов. Мир приключений, которые сами по себе составляют отличное туристическое предложение, ориентированное на тех, кто стремится открыть для себя новые места и приобрести новый, увлекательный опыт.

Безупречные объекты транспортной инфраструктуры, характерные для географии Андалусии, обеспечивают максимальную близость этого опыта, расширяя возможности и делая более разнообразным отдых тех, кто отдает предпочтение солнцу и пляжам, ведь этот новый опыт может стать прекрасным дополнением. К примеру, в Андалусии можно утром кататься на горных лыжах по долго не сходящему весеннему снегу Сиерра-Невады на самой южной горнолыжной станции Европы, а вечером наслаждаться морскими пейзажами на райских тропических пляжах в провинции Малага или Гранада.

Таким образом, туристическое предложение внутренних районов Андалусии расширяется как одно из самых полных и качественных в Европе. Природное многообразие, которое местами подступает к самому побережью, иногда проявляется в виде степей, где почти не ступала нога человека либо где человек лишь способен его увеличить. Треть территории Андалусии находится под охраной ввиду своей природной или культурной ценности. Это самые восхитительные природные ландшафты, прекрасное оборудованные и оснащенные доступными для всех объектами инфраструктуры. Таким образом, Андалусия раскрывает себя не только как привлекательное место отдыха для тех, кто предпочитает активные виды туризма, спорта и досуга, но и привлекательное туристическое направление для тех, кто предпочитает отдыхать на лоне природы. Отдых в степях, на воде, в воздухе, на суше, тысячи впечатлений для всей семьи, группы туристов, любителей приключений, для тех, кто ценит природу, и тех, кто хочет научиться чему-то новому, наслаждаясь природным разнообразием, - все это дает внутренние районы Андалусии.

Здесь можно получить абсолютно уникальный опыт, например: фотографировать красивый закат в Доñana; заниматься дайвингом в морских глубинах у мыса Кабо-де-Гата или на побережье Коста-Тропикаль; совершить восхождение на Мулас или Велуту; поучаствовать в спелеологическом походе по карстовым пещерам в горах Сиерра-де-Грасама; Сиерра-де-лас-Невес или Торкаль-де-Антепера; красться по скалам рыси, наблюдать за оленем в реву или поимом хищных птиц в Сиерра-Морена; рассматривать звезды на самом чистом небе полуострова; выхватить ветер и заниматься серфингом у берегов Тарифы; любоваться китами и дельфинами с борта корабля в водах Гибралтарского пролива; познакомиться с Андалусией, проехавшись на велосипеде по маршруту «TransAndalus»; принять участие в микологическом семинаре с практическими занятиями по сбору, варке грибов, а также дегустации блюда из них; пройти по головокружительному карнизу Каминито-дель-Рей и взобраться по отвесным скалам ущелья Десфиладеро-де-лос-Гайтанес; теснины Гарганта-де-лас-Буйтеррас и Каоррос-де-Мончанич; скакать на лошади по сотням троп, проходящим через пастбищные луга, лиманы, горы и пустыни; познать изнутри ремесло выращивания маслин и на день превратиться в сборщика оливы; покататься на лыжах и покататься в снегах Сиерра-Невады; заняться славом по каньону реки Рио-Верде; полетать над горами и морем на дельта- или парашюане; не спеша поплавать на каноэ, пироге или каяке по атлантическим заводам; спуститься на рафте по лобой из горных рек, Хенимо или Гвадалквивир в провинциях Хаэн и Кордоба; ловить рыбу в горных ручьях Касорры и Сеуры, в реке Кастрийл или в любом из многочисленных озер, расположенных на фоне исключительных по своей красоте ландшафтов; пролетать на воздушном шаре над лиманами, пустыней или такими легендарными городами, как Гранада, Севилья, Гвадикс, Ронда и т.п.; любоваться удивительным миром птиц в заповедниках Лагунас-де-Фуэнтес-Пьяра, Соляр или Доñana; открыть для себя восхитительные пейзажи и геологические сокровища мыса Кабо-де-Гата, горных цепей Сиерра-Субетика, Сиерра-Норте-де-Севилья, кинокиничных пустынь в окрестностях Табернасы и Гвадикса, подземный мир карстовых пещер Сорбаса и удивительный каменный город Торкаль-де-Антепера.



...наслаждайся ...катайся ...плавай ...летиай ...ныряй ...восходи ...созерцай

